

Marijke Donkersloot-de Vrij

bewerkt en aangevuld door

Peter van der Krogt

(voortdurend in bewerking, Versie 2.5 van 20-11-2021)

Repertorium van Nederlandse kaartmakers 1500 - 1900

landmeters - redacteuren - tekenaars - graveurs -
drukkers - uitgevers



Fragment van D.W.C. en A. Hattinga, *Kaart van het Eiland Walcheren*, 1753

(Allard Pierson, UvA, HB-KZL 34.05.25A)

Alléén beschikbaar op <https://explokart.eu/publicaties/online-publicaties/>

LET OP! Als U dit PDF file op een andere website leest, is er een grote kans dat het een verouderde versie betreft.

© Y.M. Donkersloot-de Vrij 2003 en P.C.J. van der Krogt 2021

aanvullingen en correcties naar: p.c.j.vanderkrogt@uva.nl

Inhoud

Gebruiksaanwijzing	3
▷ Referenties.....	5
+ Biografische naslagwerken	9
Inleiding 2003.....	11
Aanvulling en bewerking 2021	13
Initialen en monogrammen	14

Gebruiksaanwijzing

Kaartmakers

Marijke Donkersloot geeft in haar inleiding al enkele criteria voor opname in dit repertorium. Bij de herziening en uitbreiding zijn deze criteria wat aangescherpt:

kaartmakers werkzaam in het huidige Koninkrijk der Nederlanden, het voormalig Nederlands-Indië, Suriname en de Antillen, waarvan op zijn minst één kaart of atlas van vóór 1900 dateert. onder kaartmakers worden verstaan: landmeters, kaarttekenaars, redacteurs, graveurs, lithografen, uitgevers en drukkers, die op de kaart of op de titelpagina vermeld staan. Voor kaarten in boeken zijn drukker en uitgever niet altijd vermeld als het om een enkele kaart in één of enkele boeken gaat. Enkele beroemde kaartverzamelaars en kaarthistorici zijn ook vermeld, vooral omdat als er in de literatuur een kaart of atlas van X genoemd wordt, het niet altijd duidelijk is of X de kaartmaker of de eigenaar van de kaart of atlas is.

Auteurs van boeken waarin kaarten voorkomen zijn ook opgenomen, ook al is het in veel gevallen zo dat de kaarten door de uitgever zijn toegevoegd zonder dat de auteur daarbij betrokken was, zoals bijv. Guicciardini en Parival.

Enkele buitenlandse kaartmakers zijn opgenomen als hun werk van belang is voor de kartering van Nederland (dit is heel subjectief!), hieronder vallen vooral kaartmakers in de zuidelijke Nederlanden en auteurs van kaarten in het *Tijdschrift van het Koninklijk Nederlands Aardrijkskundig Genootschap*.

Ook worden enkele bijzondere kaarten van anonieme kaartmakers besproken, o.a. de Dampierrekaart, die wat uitgebreider besproken wordt omdat tenminste 30 landmeters er kopieën van gemaakt hebben (dit is op dit moment de enige besproken kaart).

Volgorde van de gegevens in het repertorium:

Naam. De volledige naam van de betreffende persoon, voor zover die te achterhalen was. Voor de hand liggende varianten worden niet aangegeven (zoals Jan, Joan, Joannes, Johan, Johannes, er is dan voor één variant gekozen). Het verschil ei/eij/ey, ui/uij/uy, g/gh e.d. is vaak maar niet altijd aangeduid, ook moet er rekening gehouden worden met de letters C en K respectievelijk S en Z die vaak verwisselbaar zijn. Varianten worden zoveel mogelijk voluit geschreven, zodat ze met de zoekfunctie in dit PDF-file te vinden zijn: dus Apeus (Appeus) in plaats van Ap(p)eus.

Ongebruikelijke varianten zijn afzonderlijk in de alfabetische lijst opgenomen met een verwijzing.

Jaartallen. Zoveel mogelijk is getracht geboorteplaats en jaar en plaats van overlijden en jaar te achterhalen met behulp van diverse on-line archiefwebsites, genealogieën en literatuur (indien een van beiden bekend is: * = geboren en † = overleden)

Biografische notities, vooral in relatie tot kartografie. Indien slechts één kaart bekend is, dan is de biografische notitie soms weggelaten. * achter een naam: de betreffende persoon heeft een eigen lemma.

§ Bedrijfsnaam, indien niet gelijk aan de persoonsnaam, met de jaartallen van werkzaamheid.

¶ **'Trivia'**. Soms is hier een enkel wetenswaardige feit toegevoegd dat niet direct relatie tot kaarten heeft.

▣ **Kaarten, atlassen en globes.** In veel gevallen een selectie van deze kartografische producten. Voor kaarten is over het algemeen alleen de moderne naam van de betreffende regio gegeven en voor atlassen een ingekorte titel.

Bij zeer actieve graveurs en uitgevers wordt een algemene omschrijving gegeven in plaats van specifieke kaarten. Indien een kaart in samenwerking met anderen gemaakt is, wordt deze ook vermeld. Het merendeel van deze kaarten is in de literatuur en kartobibliografieën terug te vinden. Alleen als een kaart niet daarin is vermeld, is bij hoge uitzondering de bewarende instantie vermeld.

▷ **Referenties en literatuur.** De belangrijkste literatuur met biografische gegevens of besprekingen van de (belangrijkste) kartografische producten. Bij 'belangrijke' kartografen, waarover veel literatuur verschenen is (zoals Blaeu, Van Deventer, Mercator), wordt alleen een *kleine selectie* vermeld. De voorkeur is dan gegeven aan de recentere publicaties. Naar algemene werken wordt met een korte notatie verwezen. Zie de lijst op de volgende bladzijden.

Bij **kaartmakersfamilies** worden de diverse werkzame leden bij de bewerking in generatievolgorde geplaatst, en niet in alfabetische volgorde. Hun namen staan *vet cursief* en bij meer gecompliceerde familieverbanden voorafgegaan of gevolgd door nummers in genealogische notatie, dat wil zeggen de generaties met Romeinse cijfers en de verschillende personen in één generatie met letters. Weduws krijgen het nummer van de overleden echtgenoot gevolgd door ^x (de genealogische notatie voor huwelijk). De relatie tussen de verschillende familieleden wordt aangegeven met een verwijzing naar dit nummer. Om de familierelaties beter tot hun recht te laten komen zijn hierbij soms ook personen vermeld van wie geen kartografisch werk bekend is. Bovendien zijn bij gecompliceerde families genealogische schema's geplaatst.

Periode

Alleen kaartmakers worden vermeld waarvan werk bekend is van vóór 1900 - hun werk van na 1900 wordt niet vermeld. Van reeksen die vóór 1900 begonnen zijn wordt wel het eindjaar genoemd.

Handtekeningen en advertenties

Handtekeningen van actieve kaartmakers en advertenties uit 19de-eeuwse kranten zijn min of meer willekeurig opgenomen. Afbeeldingen van kaarten zijn niet opgenomen.

▷ Referenties

- De referenties staan in alfabetische volgorde bij de lemmata, voorafgegaan door ▷. Specifieke literatuur over bepaalde kaartmakers wordt volledig vermeld - in chronologische volgorde, elk eveneens voorafgegaan door: —
- Geen of weinig referenties zijn opgenomen naar zeer productieve (atlas)uitgevers, redacteuren, graveurs of drukkers van kaarten. Ook zijn referenties naar uitgevers of drukkers van tweede of latere staten niet vaak vermeld.
- Niet opgenomen zijn kartobibliografische referenties naar afzonderlijke kaarten in atlassen of verzamelwerken zoals bijvoorbeeld Guicciardini's beschrijving van de Nederlanden, Boxhorns *Theatrum* of Kuypers *Gemeenteatlas*. Een enkele uitzondering is gemaakt als een auteur of graveur op een specifieke kaart staat.
- De gebruikte afkortingen van de kartobibliografieën zijn ontleend aan de regio of kaarttype, en niet altijd op de auteur (een uitzondering is de *Topografische kaarten van Nederland* van Marijke Donkersloot-de Vrij, waarin een 'oerversie' van dit repertorium staat). De afkortingen zijn zo veel mogelijk 'opzoekbaar' gemaakt, door de gebruikte afkorting of door een tussen haakjes toegevoegde initiaal van de auteur)
- Werken met * zijn al volledig in de nieuwe versie verwerkt. De overigen zijn in bewerking of worden incidenteel genoemd.

Admissies	E. Muller en K. Zandvliet, <i>Admissies als landmeter in Nederland vóór 1811</i> (Alphen aan den Rijn 1987). Volgt misschien.
Adreslijst	E. van Blankenstein en A. Koenheim, 'Adreslijst van in het kartografisch bedrijf te Amsterdam werkzame personen (voor 1800)', in: <i>Gesneden en gedrukt in de Kalverstraat. De kaarten- en atlasedrukkerij in Amsterdam tot in de 19e eeuw</i> (Utrecht 1989, p. 105-113). Volgt.
Amsterdam(H)	*Marc Hameleers, <i>Kaarten van Amsterdam, dl. I 1538-1865, en dl. II, 1866-2012</i> (Bussum, Amsterdam 2013). Deel I bevat de nummers 1-221 en deel II de nummers 222-303 (de nummers 304-455 zijn van na 1900)
Atlantes(K)	*C. Koeman, <i>Atlantes Neerlandici, vol. I-V</i> (Amsterdam 1967-71) en <i>vol. VI</i> (Alphen aan den Rijn 1985). Verwezen wordt naar deelnummer en de gebruikte code.
Atlantes(vdK)	*Peter van der Krogt, <i>Koeman's Atlantes Neerlandici, vol. I-IV</i> (Utrecht 1997-2010).
Atlas der Neederlanden	Jan Werner, <i>De Atlas der Neederlanden. Kaarten van de Republiek en het prille Koninkrijk, met 'Belgiën' en 'Coloniën'</i> (Voorburg, Amsterdam 2013).
Brinkman(1850-82)	R. van der Meulen, <i>Brinkman's catalogus der boek, plaat- en kaartwerken, die gedurende de jaren 1850-1882 in Nederland zijn uitgegeven of herdrukt</i> (Amsterdam 1883?) daarin "Atlassen en kaarten" (blz. 1379-1403).
Bijbelkaarten(P&A)	*Wilco C. Poortman & Joost Augusteijn, <i>Kaarten in Bijbels (16e-18e eeuw)</i> (Zoetermeer 1995).
Donkersloot-de Vrij	*Y.M. Donkersloot-de Vrij, <i>Topografische kaarten van Nederland vóór 1750 : handgetekende en gedrukte kaarten, aanwezig in de</i>

- Nederlandse rijksarchieven* (Groningen 1981) [met nummers in kartobibliografie].
- Exp Explokart Historisch-kartografische studies (2000-...)
- Exp1:Holland *Dirk Blonk en Joanna Blonk-van der Wijst, *Hollandia Comitatus: Een kartobibliografie van Holland* ('t Goy-Houten 2000).
 - Exp4:Friesland *P.J. de Rijke, *Frisia Dominium: Kaarten van de provincie Friesland tot 1850, geschiedenis en cartobibliografie* ('t Goy-Houten 2006).
 - Exp8:Covens&Mortier Marco van Egmond, *Covens & Mortier: A Map Publishing House in Amsterdam, 1685-1866* ('t Goy-Houten 2009).
 - Exp9:Zuiderzee *Erik Walsmit, Hans Kloosterboer, Nils Persson en Rinus Ostermann, *Spiegel van de Zuiderzee: Geschiedenis en Cartobibliografie van de Zuiderzee en het Hollands Waddengebied* ('t Goy-Houten 2009).
 - Exp11:Zeeland *Dick Blonk & Joan Blonk-van der Wijst, *Zelandia Comitatus: Geschiedenis en Cartobibliografie van de provincie Zeeland tot 1860* (Houten 2010). Voor verwijzingen naar de eilanden zijn afkortingen gebruikt.
 - Exp12:TKNAG *Paul van den Brink, *Dienstbare Kaarten: Een cartografische geschiedenis van het Koninklijk Nederlands Aardrijkskundig Genootschap en het Tijdschrift, 1873-1966* (Houten 2010). Bij kaarten zonder naam van de maker is meestal aangenomen dat de auteur van het bijbehorende artikel de kaartmaker is.
 - Exp15:Antillen *Wim Renkema. *Kaarten van de Nederlandse Antillen Curaçao, Aruba, Bonaire, Saba, Sint Eustatius en Sint Maarten tot 1900*. Leiden: Brill, 2016.
 - Exp18:Brabant *Mario Dorigo & Mathieu Franssen. *Brabantia Ducatus: Geschiedenis en Cartobibliografie van het Hertogdom Brabant tot 1795* (Leiden 2018).
 - Exp20:Gelderland Dick Blonk & Peter van der Krogt, *Geldria Ducatus*. Leiden: Brill, 2021. **Volgt na verschijning.**
 - Exp21:Polderkaarten Groningen(W) [Te verschijnen kartobibliografie in de Explokartreeks].
*Piet H. Wijk, *Groninga Dominium: Geschiedenis van de cartografie van de provincie Groningen en omliggende gebieden van 1545-1900* (Groningen, Assen, 2006).
- Globes(vdK) *Peter van der Krogt, *Globi Neerlandici* (Utrecht, 1993).
- Guyana(D) *Philip Dikland, *Engineers, surveyors and cartographers of Guyana 1600 - 1815*, 2016. On-line <https://explokart.eu/publicaties/online-publicaties/>
- Haubourdin *René M. Haubourdin, '...het Skelet van de nieuwe Caart der Republiek...', de kostbare voorgeschiedenis van de Krayenhoff-kaart. In: *Caert-Thresoor* 15(1996)2: 38-45 (Tabel Personeel in dienst van het werk aan de nieuwe kaart 1799-1807).
- HistPlatt *Historische plattegronden van Nederlandse steden: 1, Amsterdam* (Alphen aan den Rijn 1978-2008).
- HistPlatt:1-Amsterdam *W. Hofman, *Amsterdam* (1978).
 - HistPlatt:2-Rotterdam *P. Ratsma, *Rotterdam* (1984).
 - HistPlatt:3-Utrecht *Marijke Donkersloot-de Vrij, *Utrecht* (1990).

- HistPlatt:4-Batavia *Bea Brommer en Dirk de Vries, *Batavia* (1992). Profielen zijn hier niet vermeld.
- HistPlatt:5-N.Holland *J.J.J.M. Beenhakker, *De steden van Hollands Noorderkwartier* (1991).
- HistPlatt:6-Haarlem *M.H.G. Clement-van Alkemade et al., *Haarlem* (1993).
- HistPlatt:7-Leiden *S. Groenveld et al., *Leiden* (1997).
- HistPlatt:8-Gelderland *Joost Augusteijn (bd. 1-2) en F.W.J. Scholten (bd. 3), *Gelderland, 3 dln.* (1999-2002).
- HistPlatt:9-Overijssel *Joost Augusteijn, *Overijssel, 2 dln.* (2002-2005).
- HistPlatt:10-DenHaag *S. Groenveld et al., *Den Haag* (2007).
- HistPlatt:11-Friesland *J.H.P. van der Vaart en D. de Vries (red.), *De elf steden van Friesland* (2006).
- HistPlatt:12-Rotterdam *P.T. van de Laar et al., *Rotterdam* (2008).
- HistPlatt:Bergen *M.H.G. Clement-van Alkemade, *De gedrukte plattegronden van de stad Bergen op Zoom: een cartobibliografisch overzicht tot ca. 1900*. Boek niet verschenen, tekst on-line <https://explokart.eu/publicaties/online-publicaties/>
- LeoBelgicus(vdH) *H.A.M. van der Heijden, *Leo Belgicus: an illustrated and annotated carto-bibliography, revised second edition* (Alphen aan den Rijn 2006).
- Koeman-Handl *C. Koeman, *Handleiding voor de studie van de topografische kaarten van Nederland 1750-1850* (Groningen 1963; herdruk: Culemborg 1978). "Hst" verwijst naar de hoofdstukken, "Bibl." naar de kaartenlijst op blz. 97-108.
- Nederlanden(vdH) *H.A.M. van der Heijden, *Oude kaarten der Nederlanden, 1548-1794: Historische beschouwing, kaartbeschrijving, afbeelding, commentaar* (Alphen aan den Rijn, Leuven, 1998). Kaarten uit deze kartobibliografie zijn beperkt opgenomen, meestal alleen de eerste staat; ook is in een aantal gevallen wel de referentie vermeld, maar niet de kaart.
- NedFranseTijd *H.A.M. van der Heijden, *De kaart van Nederland in de Franse Tijd, 1795-1814* (Alphen aan den Rijn, Leuven, 2000).
- NedVIIProv *H.A.M. van der Heijden en D.I. Blonk, *De kaart van de Republiek der VII Provinciën 1615-1797* (Alphen aan den Rijn 2005).
- Ned. Staatscrt. *Nederlandsche Staatscourant*, o.a. berichten van het ministerie van Binnenlandse zaken van binnengekomen boeken, kaarten e.d.
- Rivierkartografie(vdB) *Paul van den Brink, *'In een opslag van het oog'. De Hollandse rivierkartografie en waterstaatszorg in opkomst, 1725-1754* (Alphen aan den Rijn, 1998).
- Scholten *F. Scholten, *Militaire topografische kaarten en stadsplattegronden van Nederland* (Alphen aan den Rijn 1989). Namen uit de 'Lijst van ingenieurs en andere makers van militaire kaarten' (blz. 168-195), waarvan Scholten kaarten vermeldt met "Top. krt." en "Pl."
- Schoolplaten(Q) J.M. Quakernaat, *Alles over schoolplaten*. On-line <http://quk.nl/>
- Schoolwandkaarten(B) *Lowie Brink, *Bibliografie en foto-overzicht van de Nederlandse schoolwandkaarten (1801-1975)* (Nijmegen 2007), en *Nederlandse geschiedkundige schoolwandkaarten* (Nijmegen 2014) [codes GES].

Suriname(D)	*Philip Dikland, <i>Landmeters in Suriname vanaf 1667 tot en met 1861</i> , 2003. On-line https://explokart.eu/publicaties/online-publicaties/
Suriname(W)	*J.B.Ch. Wekker, <i>Historie, technieken en maatschappelijke achtergronden der karteringswerkzaamheden in Suriname sinds 1667</i> (Delft 1983).
Teeling-Kadaster	*P.S. Teeling, <i>Landmeters van de kadastrering van Nederland</i> . (Apeldoorn 1984). Alleen de landmeters die kaarten gemaakt hebben zijn opgenomen.
Teeling-Landmeters	P.S. Teeling, <i>Repertorium van oud-Nederlandse landmeters, 14e tot 18e eeuw</i> (Apeldoorn 1981). Alleen de landmeters die kaarten gemaakt hebben zijn opgenomen. Verwezen wordt naar provincie + nummer in deel II. In bewerking
Utrecht(stad)	*Marijke Donkersloot-de Vrij, <i>Kaarten van Utrecht</i> (Utrecht 1989).

+ Biografische naslagwerken

- De referenties staan in alfabetische volgorde bij de lemmata, voorafgegaan door + NB Deze werken zijn (nog?) niet systematisch doorgenomen.

BWDordrecht	Dordts Biografisch Woordenboek. https://www.regionaalarchiefdordrecht.nl/biografisch-woordenboek/
BWGelderland	Biografisch Woordenboek Gelderland. http://www.biografischwoordenboek gelderland.nl
BWNZLetterkunde	F. Jos. van den Branden en J.G. Frederiks, <i>Biographisch woordenboek der Noord- en Zuidnederlandsche letterkunde</i> (Amsterdam 1888-91).
Landwehr-VOC	<i>VOC : a bibliography of publications relating to the Dutch East India Company 1602-1800</i> , edited by Peter van der Krogt (Utrecht 1991).
Ledeboer(1872)	A.M. Ledeboer, <i>De boekdrukkers, boekverkoopers en uitgevers in Noord-Nederland sedert de uitvinding van de boekdrukkunst tot den aanvang der negentiende eeuw</i> (Deventer 1872).
Ledeboer(1876)	A.M. Ledeboer, <i>Alfabetische lijst der boekdrukkers, boekverkoopers en uitgevers in Noord-Nederland sedert de uitvinding van de boekdrukkunst tot den aanvang der negentiende eeuw</i> . (Utrecht 1876). Alleen vermeld als Ledeboer meer dan alleen naam en jaartallen vermeld.
K&S	M.M. Kleerkooper, <i>De Boekhandel te Amsterdam voornamelijk in de 17e eeuw : Biographische en geschiedkundige aantekeningen</i> , aangevuld en uitgegeven door W.P. van Stockum jr. Den Haag 1914-16.
Kruseman	A.C. Kruseman, <i>Bouwstoffen voor een geschiedenis van den Nederlandschen boekhandel gedurende de halve eeuw 1830-1880</i> . Deel 1 (Amsterdam 1886-87) on-line https://www.dbnl.org/tekst/krus002bouw01_01/index.php
Moes & Burger	E. Moes & C. Burger, <i>De Amsterdamsche boekdrukkers en uitgevers in de zestiende eeuw</i> (Amsterdam 1896-1910; herdruk: 't Goy-Houten 1987).
NedAdel	<i>Nederlands Adelsboek</i> .
NedLeeuw	Tijdschrift <i>De Nederlandsche Leeuw</i> . Artikelen worden volledig vermeld, korte notities en antwoorden op vragen alleen met jaargang en kolomnummer(s).
NedPatr	<i>Nederland's Patriciaat</i> .
NNBW	<i>Nieuw Nederlandsch Biografisch Woordenboek</i> . [met deelnummer]. On-line http://resources.huygens.knaw.nl/retroboeken/nnbw/
RepOnderwZeeland	[Huib Uil], <i>Repertorium van Onderwijsgeevenden in Zeeland</i> . On-line: https://onderwijsgeevendeninzeeland.wordpress.com/
Van der Aa(BWN)	A.J. van der Aa, <i>Biographisch woordenboek der Nederlanden</i> . 1852-78. Alleen vermeld als er in het Biografisch portaal geen verwijzing naar het NNBW staat.
Van Eeghen	I.H. van Eeghen, <i>De Amsterdamse boekhandel 1680-1725</i> (Amsterdam 1965). III: https://www.dbnl.org/tekst/eegh004amst04_01/index.php

Waller F.G. Waller, *Bibliographisch woordenboek van Noord-Nederlandse graveurs*, bewerkt door W.R. Juynbol (Den Haag 1938)

Waller(B) Idem, aanhangsel B. Uitgevers van prenten en kaarten

WWOverijssel Wie is wie in Overijssel. <https://www.wieiswieinoverijssel.nl/>

Inleiding 2003

In het repertorium zijn in alfabetische volgorde personen opgenomen die een inhoudelijke bijdrage hebben geleverd aan de vervaardiging van kaarten in Nederland in de periode 1500 - 1900. De aard van hun werkwijze verschilt daarbij. Te onderscheiden zijn: landmeters, ingenieurs (veelal in militaire dienst), hydrografen (stuurlieden met name, denk aan Willem Barentsz.), tekenaars, kaartafzetter (kleurders), houtsnijders, graveurs, uitgevers en geodetisch-, geografisch- en kartografisch-wetenschappelijke adviseurs. Deze laatste groep wordt in het repertorium aangeduid als redacteur en/of kartograaf; het zijn personen die zelf geen kaarten tekenden, maar die wel aanwijzingen gaven hoe de kaart gemaakt moest worden (zoals bijvoorbeeld Petrus Plancius).

In een aantal gevallen is de persoon aangeduid als graveur en/of uitgever, met name zij die werkzaam waren in Amsterdam. De gebruikte bronnen geven niet altijd onderscheid in de hoedanigheid van de werkzaamheden, maar we mogen aannemen dat het graveurs en/of uitgevers waren. Bij de vermelding graveur dient ook gedacht te worden aan etswerkzaamheden; de afzonderlijke vermelding van 'etsers' is achterwege gelaten.

Hoewel een groot aantal landmeters en (militaire) ingenieurs in het repertorium voorkomen, is het niet zo dat alle personen die als zodanig bekend staan, zijn opgenomen. Alleen wanneer bekend is dat zij kaarten vervaardigden, mogen we ze kaartmaker noemen. Voor meer complete overzichten van landmeters en ingenieurs moeten andere naslagwerken geraadpleegd worden.

Het begrip **Nederlandse** kaartmakers moet ruim worden opgevat. Kaartmakers die woonden buiten onze huidige landsgrenzen komen incidenteel ook in het repertorium voor. Dit geldt met name voor enkele personen uit de 16de eeuw en begin 17de eeuw toen er nog een bestuurlijke band met de Zuidelijke Nederlanden bestond. Bijvoorbeeld Ortelius en Mercator, zo nauw verbonden met de Noord-Nederlandse kartografie, mogen niet ontbreken.¹ Buitenlanders die in Nederland als kaartmaker werkzaam waren, zijn eveneens opgenomen.

In het repertorium gaat het uitsluitend om kaartmakers en niet om kaartverkopers. Kaart- en boekhandelaren zijn alleen opgenomen als bekend is dat zij zich als kaartuitgevers manifesteerden. Het is wel zo dat veel van de uitgevers, genoemd in het repertorium, ook een boekwinkel hadden.

Bij de afzonderlijke namen is in de meeste gevallen een opsomming van de vervaardigde, gedrukte of uitgegeven kaarten gegeven. Deze vermeldingen geven absoluut geen totaaloverzicht. De geringe of grote productiviteit van de persoon in kwestie is daar dus zeker niet uit af te leiden. De gegevens hiervoor zijn ontleend aan de voorhanden zijnde literatuur die daarin ook niet altijd volledig is.

Er is bij de diverse personen geen aparte verwijzing gemaakt naar literatuur waarin hun kaarten zijn beschreven, zoals catalogi van kaartencollecties, tentoonstellingscatalogi enzovoorts.² Voor informatie daarover kan men terecht bij *Bibliografie van de geschiedenis van de kartografie van*

¹ Bij de herziening is dit in beperkte mate gevolgd voor kaartmakers tot 1700. Uitgevers en drukkers zijn niet of nauwelijks opgenomen, zoals bij de 'Republiek' wel gebeurt. 18de en 19de eeuwse kaartmakers worden alleen genoemd als ze 'belangrijke kaarten' van noord Nederland gemaakt hebben, zoals bijv. De Bouge en Vandermaelen.

² Bij de herziening en bewerking vanaf 2021 wordt erde belangrijkste literatuur toegevoegd.

de Nederlanden (BGKN) samengesteld door Peter van der Krogt, Marc Hameleers en Paul van den Brink (Utrecht, 1993). Het wachten is op een bijgewerkte versie.³ Via de index van persoonsnamen in de BGKN kan men te weten komen of er afzonderlijke publikaties bestaan over de verschillende kaartmakers. Daarvoor is ook de rubriek nieuwe literatuur in *Caert-Thresoor: Tijdschrift voor de geschiedenis van de kartografie in Nederland* (sinds 1982), te raadplegen.⁴

Gebruikte bronnen

Voor de samenstelling van het repertorium is gebruik gemaakt van gegevens die ik sinds 1967, met grote onderbrekingen, heb verzameld. Dat daarbij de literatuur een belangrijke bron is geweest, spreekt vanzelf. De lijst van publicaties die systematisch werden doorgenomen staat ana de letter Z. Ook de eerste twintig jaargangen van *Caert-Thresoor* zijn nagegaan.⁵ Niet systematisch sprokkelde ik ook gegevens bijeen die niet in de literatuur zijn te vinden, meestal afkomstig van kaarten die ik op diverse plaatsen tegenkwam, soms in publieke kaartenverzamelingen in archieven en bibliotheken, maar ook wel een enkele keer bij een particulier.

Dit repertorium, dat ruim 2000 namen bevat, kent zeker nog hiaten. Nu, eind 2003, zet ik er een punt achter in de hoop dat het bruikbaar zal zijn en te zijner tijd aangevuld zal worden door anderen.

Marijke Donkersloot-de Vrij
Utrecht 2003

³ Die is er helaas nooit gekomen en zal ook zeker niet meer in gedrukte vorm verschijnen.

⁴ On-line jaargangen op <https://caert-thresoor.nl/>

⁵ Ook die worden aangevuld, in 2021 verschijnt al de 40e jaargang.

Aanvulling en bewerking 2021

Dit *Repertorium* stond vanaf 2003 op verschillende locaties op het web. Tot 2021 zijn er sporadisch zijn er wel eens enkele fouten gecorrigeerd. Ik ben nu ermee begonnen om systematisch de gegevens wat bij te werken, en vooral ook literatuur toe te voegen. Deze literatuurverwijzingen zullen zich beperken tot de belangrijkste werken waarin biografische gegevens staan. Het zal daarbij vooral om gedrukte bronnen gaan, aangezien de op het web beschikbare bronnen (o.a. Wikipedia) gemakkelijk te vinden zijn.

Afhankelijk van de beschikbare tijd komen er af en toe nieuwe versies. Zorg dus dat U altijd de laatste versie op <https://explokart.eu> raadpleegt. Plaats dit file dan ook niet op een eigen website, maar link naar Explokart. Het helpt de gebruiker niet als er elders verouderde versies staan.

Wellicht komt het repertorium ook nog eens in databasevorm beschikbaar.

Peter van der Krogt
januari 2021

Versieoverzicht

1 Oorspronkelijk manuscript van Marijke Donkersloot-de Vrij

1.1 28 november 2003 (230 blz.)

1.2 7 mei 2019 (alleen nieuwe url)

1.3 3 mei 2020 (alleen nieuwe titelpagina met afbeelding)

2 Aanvullingen, bronvermeldingen en nieuwe opzet door Peter van der Krogt

2.1 13 februari 2021 (342 blz.)

2.2 7 maart 2021 (410 blz.)

2.3 13 april 2021 (484 blz.)

2.4 15 mei 2021 (569 blz.) Voor het maken van de genealogische schema's heb ik een beter programma gevonden, waardoor ze er netter uitzien. Met dank aan Denis Verhoef voor zijn templates. Teeling-Landmeters is tot halverwege Zeeland verwerkt.

2.5 20 november 2021 (619 blz.).

Voltooiing van de bewerking is voorzien voor ??? (een jaar, twee jaar, afhankelijk van de tijd die ik er aan kan besteden). Updates zullen met onregelmatige intervallen verschijnen (maar nooit meer dan één maal per maand).

Initialen en monogrammen

lees voor I ook J en andersom

- A.A. = Abraham Allard; Arnoldus van Anthonissen
 A.A.B. = A.A. Beekman
 A.A.F. = Abraham Allard *fecit*
 A.E.G. = A.E. Gheldolf
 A.P.D.L.C. = Antoine Phérotée de la Croix
 A.v.A. = Arnoldus van Anthonissen
 B.S.S. = Bernardus Schotanus à Sterringa
 C.A. = Carel Allard
 C.D. = Cornelis Danckerts II
 C.D^r = Coenraet Decker
 C.D.H. = Cornelis de Hooghe
 C.E. = Cornelis Elandts
 C.J.V. = Claes Jansz. Visscher
 C.P. = wordt soms aangezien voor initialen, betekent echter Cum Privilegio.
 C.P.d. = C. Pronk *delineavit*
 C.T. = Cornelis Anthonisz.
 D.B. = Dirck de Bray
 D.K. = Dirk Klinkenberg
 D.R.M. = onbekend, zie D.R.M. Mathes.
 D.v.B. = David Vinckboons [Daniël van Bremden (?)]
 F.d.B. = F. de Bas
 G.B. = Gaspar Bouttats
 H.A. van IJ. = H.A. van IJsselsteyn
 H.C.P. = Hendrik Cornelisz. Pott
 Hh. = Henricus Hondius (Den Haag)
 H.K. = Hendrick Keur I
 H.L. = Hans Liefwinck
 H.M. = Hans Merck
 H.S. = Herman Saftleven
 H.S.f. = onbekend, graveur *Atlas van Zeeland*, Amsterdam: I. Tirion, 1760.
 I zie J
 J.A. = Jaspas Adriaansz.
 J.A.L.W. = Jan Adriaansz. Leeghwater
 J.B. = Joan Blaeu
 J.B.D.B. = Jean-Baptiste de Bouge
 J.B.G. = Johannes Borgesius
 J.C. = onbekend (signeert wereldkaart in atlas van Z. Heyns)
 J.C. = Joris Carolus
 J.F.W.G. = J.F.W. Gravenhorst
 J.K.f. = Johannes Condet *fecit*
 J.L. = J. Lamsveldt
 J.L.F. = onbekend, graveur van de kaart van Oost-Indië door Theodorus Danckerts (mogelijk Jacob Lamsveldt).
 J.L.F.V.B. = Johannes Le Francq van Berkhey
 J.M^d = J.C. Mouchard
 J.N. = Johan Nieuhof
 J.O. = Joachim Ottens
 J.P. = Jan Peeters (uitgever te Antwerpen)
 J.R. = onbekend: kaart van Rumilly in stedenatlas van Blaeu
 J.S. = Jeronimus Sweerts
 J.T.B. = Jan Teunis Busscher
 J.t.W. = Jan te Winkel
 J.v.J. = Jan van Jagen
 J.V.S. = Jacob van der Schley
 L.I.S. = Lucas Jansz. Sinck
 L.S. = Laurens Scherm
 L.Sc. = J.M. Leydenroth *sculpsit*
 L.V. = Lucas Vorsterman
 M.A.F.D. = Martinus A.F. Dresch
 M.D. = Marcus Willemsz. Doornick
 M.H. = onbekend, Bergen op Zoom 1749 uitg. H. van der Deyster en Ph. Bonk
 M.H.F. = Melchisedech van Hoorn *fecit*
 M.v.W. = Marinus van Waasdijk
 N.v.d.M. = Nicolaas van der Monde
 P.E. = Pieter Elsevier
 P.K. = onbekend, plattegrond Rotterdam, uitg. Ducroissi Goetsee 1895
 P.V.C. = Pieter van Call
 P.v.d.B. = Pieter van den Berge
 R. de H. = Romeyn de Hooghe
 S.A.H. = Sjoerd Aetesz. Haackma
 S.G. = Sytze Gravius
 V = Lucas Vorsterman
 W.G. = Willem Goeree
 W.H. = Wenceslaus Hollar (graveur van Tsjechische afkomst)
 W.N.P. = Wilhelmus Nicolaas Peijpers
 W.v.d.H. = Willem van den Hoonard

A

Aa, gebr. van der

Drie broers, werkzaam te Leiden als uitgever, graveur en drukker. Zoons van Boudewijn Pietersz. van der Aa, afkomstig uit Tønder in Sleeswijk (nu Denemarken) (in het trouwboek sta+at 'Tonderen' en in het poorterboek 'uyt Landt van Holsteyn'), en Annetie Hildebrandes Poortmöller, uit Groenlo, die in 1658 te Leiden trouwen.

Aa, Pieter (Pierre, Petrus) van der. Leiden 1659 - Leiden 1733.

Uitgever. Vanaf 1668 werkzaam in de boekhandel. In 1682 of al eerder eigenaar van een boekhandel in de Pieterskerkkoorsteeg, vanaf 1713 aan het Rapenburg (vlak naast de universiteit) in Leiden; stads- en academiedrukker in de periode 1715-30. Zeer productief als uitgever van reisboeken en atlassen. Uit zijn nalatenschap kocht de firma Covens & Mortier te Amsterdam op de veiling in 1735, koperplaten, kaarten enz.

▣ Diverse atlassen, 1707-14; *Galérie Agréable*, 1727.

▷ Atlantes(K) I Aa; Atlantes(vdK) III, 352:51, en IVA.

— P.G. Hoftijzer, *Pieter van der Aa (1659-1733): Leids drukker en boekverkoper*. Hilversum, 1999.

Aa, Hildebrand van der. Leiden 1661 - in Indië ca. 1721.

Graveur te Leiden.

Aa, Boudewijn van der. Leiden 1672-Leiden vóór 1728.

Drukker en boekhandelaar te Leiden, op het Rapenburg tegenover de Academie.

▷ Donkersloot-de Vrij 684.

+ Ledeboer(1876); Waller(B).

Aa, Abraham Jacob van der. Amsterdam 1792 - Gorinchem 1857

Letterkundige, voornamelijk bekend door zijn *Aardrijkskundig Woordenboek der Nederlanden* en *Biographisch Woordenboek der Nederlanden*.

¶ Niet verwant aan Pieter van der Aa.

▣ *Handboekje voor reizigers door ons Vaderland*, uitg. J.M.E. Meijer*, 1849, met plattegronden.

▷ Amsterdam(H) 192; HistPlatt:7-Leiden LEI 040; HistPlatt:10-DenHaag DHG 061; HistPlatt:12-Rotterdam RTD 050.

Aa, Cornelis van der. Leiden 1749 - Amsterdam 1815

Boekhandelaar en schrijver, werkzaam in Haarlem, Utrecht en Amsterdam.

¶ Vrijwel zeker niet verwant aan Pieter van der Aa.

▣ Atlas van de zeehavens der Bataafsche Republiek door E. Maaskamp, 1805.

+ Ledeboer(1876).

Aaltsz, J.

▣ Bawean met G.C. Quarles van Ufford*, 1892.

▷ Exp12:TKNAG 1892.04.

Aarden (Aerden), Jan van

Landmeter te Grave.

▣ Vrije Heerlijkheid Dieden, 1749; Waal bij Tiel, samen met A. Leempoel*, 1753; Nederrijkswald, 1755-65; Groesbeek 1758-64.

▷ Teeling-Landmeters Gld 1, NB 1 & 2?.

Aardenburg, zie Buwama Aardenburg

Aartsen, Jan. *St. Kruis 1741.

Landmeter, admmissie van de Raad van Vlaanderen 22-2-1762.

▣ Biervliet, 1769.

▷ Teeling-Landmeters Zld 1.

Abbestee, Dirck Pietersz. Callantsoog 1615/17 - Callantsoog 1688

Landmeter, geadmitteerd in Holland op 30-1-1643. Tevens notaris (aanstelling: 17-4-1652), secretaris en rentmeester van de heerlijkheid Callantsoog gedurende 39 jaren. Vooral bekend vanwege zijn werkzaamheden i.v.m. de kustverdediging in de Kop van Noord-Holland.

▣ Gebied Huisduinen-Den Helder, 1662 en 1669; Terschelling, 1668; 't Koe gras, 1643-72 (in druk uitgegeven bij F. de Wit).

▷ Donkersloot-de Vrij 13-15, 98, 752; Teeling-Landmeters NH 1, Alg 3.

— H. Schoorl, Dirk Pietersz. Abbestee, grondlegger van een school van kaarttekenaars en opzieners van 's Lands werken in de kop van Noordholland. In: *Voorouders en hun werk*.

Amsterdam: Nederl. Genealogische Vereniging, 1971, en in *Kust en kaart: artikelen over het kaartbeeld van het Noordhollands kustgebied* (Schoorl 1990).

— Rens Schendelaar, De eeuwige strijd tegen het water. Huisduinen en Den Helder gekarteerd door Dirck Abbestee in 1661. In: Diederik Aten et al. (red.), *Binnendijks en buitengaats. Liber amicorum voor Jan T. Bremer* (Schoorl 2012), blz. 37-48.

Abbring, Harmannus Johannes. *Groningen 1788

Landmeter van het kadaster. Kapitein, ingenieur en inspecteur-generaal van de publieke wegen.

▣ Bonaire, 1816; St. Annabaai, Curaçao, 1818; Curaçao, 1821; Gemeenten in Groningen, 1826.

▷ Exp15:Antillen §3.1.2, §3.1.4, C132-C136, B1-B3, B5; Teeling-Kadaster (als H.J. Abbing of Abring).

Abel, Frederick Emile Louis Auguste. Den Haag 1844 - Rijswijk ZH 1916

Raadsadviseur bij het departement van Oorlog.

▣ Frankrijk, oorlog 1870-71, uitg. Smulders*, 1871; Nederland met vestingstelsel, 6 bl., uitg. Kemink*, 1874.

▷ Brinkman(1850-82).

Ablincourt, Charles Fursy d'

Militair-ingenieur?

▣ Gorinchem, ca. 1750.

▷ Donkersloot-de Vrij 365.

Abrahams, Daniel. Den Haag 1795 - Den Haag 1854

Lithograaf, eigenaar van de Koninklijke Steendrukkerij (Lithographie Royale) te Den Haag, 1820-1925.

▣ Kerkelijke kaart van Nederland door G.J.W. Leers*, 1824; Kanaal door Voorne, Rotterdam: Arbon en Krap*, 1825.

+ Waller.

Abrahams, fam.

Familie van boekhandelaars, drukkers en uitgevers te Middelburg.

§ **J. & W. Abrahams** (ook: W. & J., W. & Joh., J. & G.), werkzaam 1774-

Abrahams, Willem. †Middelburg 1789

Boekverkoper en boekbinder aan de Kortedelft vanaf 1769. Werkte ook zonder zijn broer Johannes. Willem publiceerde o.a. Jacobus Ermerins, *Eenige Zeeuwse oudheden*, 1781.

▣ Zeeland omstreeks 1230 door Jan Reygersberg, 1781.

▷ Exp11:Zeeland H-4a3.

Abrahams, Johannes. †Middelburg 1787

Boekverkoper vanaf ca. 1774, meestal samen met zijn broer.

§ **Wed. W. Abrahams.** 1789-1811

Visser, Elizabeth, 1752/53 - Middelburg 1832.

Boekhandelaarster aan de Kortedelft.

§ **Wed. J. Abrahams.** 1787-1811

§ **Wed. J. Abrahams en Zoon.** 1811-15

Hackenberg, Johanna Maria. 1756/57 - Middelburg 1830.

Boekhandelaarster aan de Noordstraat. De 'Zoon' in de bedrijfsnaam moet Jacob (zie hieronder) zijn.

§ **Gebr. Abrahams.** 1815 - 1887

Zoons van Johannes Abrahams en Johanna M. Hackenberg. Boekhandelaars en later steendrukkers aan de Langedelft.

Abrahams, Hendrik Adriaan. Middelburg 1785 - Middelburg 1874.

Zelfstandig boekhandelaar aan de Langedelft vanaf 1811; mogelijk heeft hij de zaak van zijn tante de weduwe van W. Abrahamse overgenomen. Vanaf 1815 samen met zijn broer.

Abrahams, Jacob. Middelburg 1786/87 - Middelburg 1849

Abrahams, Hendrik Paulus. Middelburg 1825 - Den Haag 1909

Zoon van Hendrik Adriaan Abrahams, volgde zijn vader en oom op.

▣ Zeeland door J. de Kanter en J. ab Utrecht Dresselhuys, 1823; Historische kaart van Zeeland, 1836; Walcheren 1829; Zeeland, ca. 1850; Walcheren, 1865.

▷ Exp11:Zeeland 101, 122, H-5, W-9.

Acker Stratingh, Gozewinus. Adorp 1804 – Adorp 18769

Redacteur. Medicus en historicus met speciale belangstelling voor de provincie Groningen.

▣ Groningen met J.A. Smit van der Vegt, 1837.

▷ Groningen(W) 121; Koeman-Handl Bibl 84.

— Reinder Reinders, *De atlas van Acker Stratingh. Kartering van de Groningse bodem, wierden en waterstaat (1825-1839)* (Eelde 2019).

— Reinder Reinders, Acker Stratingh en zijn geologische kaart van Groningen, 1837. In: *Caert-Thresoor* 39,2 (2020): 3-10.

Acker (Ancker), Hermanus van den.

Landmeter van Gelre en Zutphen en van het Hof van Holland, Zeeland en West Friesland.

▣ Fortificaties van Arnhem, 1727.

▷ Teeling-Landmeters Gld 2.

Ackermans, Pieter Jacobus. Middelburg 1782 - Middelburg 1856

Militair-ingenieur. Als kapitein der genie in Franse dienst karteerde hij Vlieland en Terschelling en omgeving in 1811.

Adan, familie

▷ Teeling-Kadaster; Teeling-Landmeters NB 11, Alg 9.

— Martijn Storms, *Drie generaties Adan: West-Brabantse landmeters in de 18e en 19e eeuw* ('t Goy-Houten 2007).

[Ia] Adan, Petrus Josephus. Jodoigne (Geldenaken) 1711 - na 1770.

Landmeter, geadmitteerd door de Raad van Brabant op 19-9-1735, toen woonachtig te Bergen op Zoom. Broer van [Ib].

▣ Schoutambt van Polsbroek, Benschop en IJsselstein, 1737-40; Oud-Herlaar bij 's-Hertogenbosch, 1737; Heerlijkheid Putte, 1740; Heerlijkheid Zuydgeest en Woensdrecht, 1741; Heerlijkheid Zuidgeest en Woensdrecht, 1741; Zuidpolder van Ossendrecht, 1744; Polder Oostmoer bij Borgvliet, 1746.

▷ Donkersloot-de Vrij 339, 340, 558-560, 579, 610, kaartboek 35; Teeling-Landmeters Zld 7? (kaart uit 1803), NB 10, Alg 6.

[Ib] Adan, Henri (Hendrik). Jodoigne (Geldenaken) 1725 - Wouw 1795.

Landmeter, geadmitteerd bij de Raad van Brabant op 11-10-1745, toen woonachtig in Bergen op Zoom. Hij was vanaf 1781 rentmeester van het markiezaat van Bergen op Zoom, de stad en het westkwartier. Ook als kaartkopiist werkzaam. Broer van [Ia], vader van [II].

▣ Prins Carelse polder bij Woensdrecht, 1750; Zuid-Beveland, 1756; Markiezaat van Bergen op Zoom, 1759.

▷ Donkersloot-de Vrij 557, 558, 691; Teeling-Landmeters Zld 5, NB 3 & 6, Alg 7.

[IIa] Adan, Johannes Baptiste. Wouw 1760 - Wouw 1841.

Landmeter, geadmitteerd door de Raad van Brabant op 18-9-1782. Was gedurende 60 jaar als landmeter werkzaam. Aangesteld als landmeter-verificateur in dienst van de Hoofdcommissie tot het werk van de Verponding (kadaster) op 2-1-1807. Burgemeester van Wouw (1810-41).

¶ Zoon van [Ib]. Zijn zoon Henricus Adan Johannes Baptistezoon (*1800) was ook landmeter.

▣ Markiezaat van Bergen op Zoom, 1783 en 1790; Bedijkte schorren van Hinkelenoord en Hoogerwerf, 1803; Steenberg e.o. (met C.J. van Diepenbeek), 1805; Leiding over de Opmeting van Tholen door 12 landmeters, 1807.

▷ Teeling-Landmeters Zld 6, NB 8 (mogelijk ook 7 en 9), Alg 8.

[III] Adan, Henricus. Wouw 1800 - Wouw 1878.

Landmeter bij het kadaster vanaf begin 1826, werkzaam in Noord-Brabant (Bergen op Zoom, 's-Hertogenbosch) en Limburg (Maastricht). Betrokken bij de vervaardiging van de grenskaarten België/Nederland in 1841-43.

¶ Zoon van [II].

Adgiers (Adgerus, Aedgerus, Aldger), Cornelis. ca. 1520 - ca. 1595

Landmeter, geadmitteerd in Friesland, 1548. Wiskundige en geograaf te Leeuwarden.

▣ Bisdom Keulen, 1583.

▷ Donkersloot-de Vrij blz. 46; Teeling-Landmeters Gr 1.

— Peter H. Meurer, Die Kurköln-Karte des Cornelius Adgerus (1583). In: *Rheinisches Vierteljahrsblätter* 48(1984), p. 123-137.

ADRIAENSZ., Adriaansz**Adriaens, Claes**

▣ Kaartjes in registerboek-Hop, 1558.

▷ Teeling-Landmeters ZH 1.

Adriaensz., Claes

▣ Landerijen van het Amsterdamse Burgerweeshuis, 17de eeuw.

Adriaensz., Dirck

Landmeter.

▷ Teeling-Landmeters ZH 2.

Adriaensz., Hendrick

Stuurman-kartograaf voor de VOC in Azië.

▣ Kust van China e.o., 1625.

Adriaansz., Jacob, zie Anthonisz. [Metius/Schelven], Adriaan, en zijn nakomelingen**Adriaansz., Jaspas (signeert met monogram I A) †Jemmingen 1568 (gesneuveld tijdens veldslag)**

Gezwoeren landmeter van Schieland; tussen 1540-1545 Schieland opgemeten (geen kaart hiervan gemaakt). Schrijnwerker. Leproosmeester (1562), binnenvader van een weeshuis (1564). Wonende in Den Haag vanaf 1539 of eerder tot augustus 1567 in het huis 'De blinde ezel', hoek Korenmarkt en Nieuwstraat.

▣ Verdrongen land van Putten, 1542; Gebied Heukelum, Asperen en Leerdam, 1549; Deel van de zuidelijke Zuiderzee met aanliggende kustgebieden, 1556.

▷ Donkersloot-de Vrij 276, 362, 652; Teeling-Landmeters Ov 2, ZH 3, Alg 12.

— S. Groenveld en A.H. Huussen, *De zestiende-eeuwse landmeter Jaspas Adriaensz. en zijn kartografisch werk* (Dordrecht 1975).

Aecken, Aert van

Landmeter.

▣ Land van de Abdij van Berne bij Heusden, 1663.

▷ Teeling-Landmeters Alg 14.

Aecken, Cornelis Klaesz. van

Landmeter te Delft.

▣ Kaart van het Beleg van Leiden, 1574.

▷ Teeling-Landmeters ZH 4, Alg 15.

Aerntsz., Lucas

Landmeter.

▣ Stadsdeel van Leiden, 1573.

▷ Teeling-Landmeters ZH 5.

Aerntsz., Symen, zie Bruningen, S.A. van**Aeryensz., Syvert.**

Landmeter?.

▣ Den Helder met P. Ruuds*, 1755.

▷ Rivierkartografie(vdB) 67.

Afferden, Francisco de.

Redacteur.

▣ Wereldatlas *El atlas abbreviado*, Antwerpen, 1697.

▷ Atlantes(K) I Aff.

Aitsing (Aitzing, Eitzing), Michael Freiherr von. Schrattenthal (Oostenrijk) ca. 1530 - Bonn 1598

Incidenteel kartografisch werkzaam, tweede helft 16de eeuw in de Zuidelijke Nederlanden. Hij is bedenker van de Leo Belgicus (kaart van de Nederlanden in de vorm van een leeuw), ca. 1579; opgenomen in zijn boek *De Leone Belgico*, uitgegeven in 1583 door Frans Hogenberg (latere edities: 1585, 1587 en 1597).

▣ Leo Belgicus, 1583.

▷ LeoBelgicus(vdH) 1, 2; Nederlanden(vdH) 27.

+ NNBW 6.

Aken, Leonard Alexandre Cornelis Jean van. Maarssen 1810 - Den Haag 1865.

Landmeter van het kadaster.

▣ Ballum, z.j.

▷ Teeling-Kadaster.

Akersloot, Willem (Guilh. Outgersz.)

Graveur.

▣ Haarlem met P. Saenredam*, in *Beschrijvinge ende lof der stad Haerlem* door S. Ampzing, 1628.

▷ HistPlatt:6-Haarlem HLM 007 [4], 008.

Akkeringa, Adrianus. Workum 1843 - Amsterdam 1910

Uitgever te Leeuwarden, 1865-74, en Amsterdam, 1874-1912.

▣ Europa, 9 bl., door H.L. Boersma* en J.F. Jansen*, 1871-93; Wereld, 8 bl., door W. van der Vliet* en J.F. Jansen*, 1876-95; Nederland om de Zuiderzee door H.J. Westerling*, 1894; Amsterdam, 1881; *Kleine atlas der Aarde* door H.J. Westerling*, 1892.

▷ Amsterdam(H) 256; Atlantes(K) VI West; Schoolplaten(Q); Schoolwandkaarten(B) REG_AK_Y, EUR_AK1/2, WER_AK1/2.

Alartsz., Herman

Uitgever te Amsterdam.

▣ Wereldkaart van Plancius (1607).

Alberdingh (Alberdinck), Jan van. †1700

Landmeter afkomstig uit Leer (Oost-Friesland). Als student ingeschreven aan de universiteit van Franeker op 14-1-1635; promotie 11-2-1650. Als landmeter geadmitteerd in Friesland op 11-4-1650. Militair-ingenieur sinds 15-10-1674.

▣ Noordoost-Nederland (1681, 1687).

▷ Donkersloot-de Vrij 81, 750; Scholten Top.krt. 19, 20a, 20b; Teeling-Landmeters Fr 5, Alg 19.

Alberts, Rutgert

Uitgever, werkzaam te Den Haag.

▣ Heruitgaves van Blaeu's stedenatlassen van Italië, 1724, en van Piemont en Savoye, 1726.

▷ Atlantes(vdK) IV, § 43:23.

Alberts, Rutgert Christoffel

- ▣ Heruitgave van Blaeus stedenatlas van Piemont en Savoye, 1725.
- ▷ Atlantes(vdK) IV § 43:3.

Albertsen, Dierick

- Drukker-uitgever.
- ▣ Friesland van N. van Geelkercken, 1618.
- ▷ Donkersloot-de Vrij 698.

Albrecht, Nicolaas

- ▣ Atlas van de Amsterdamse schutterswijken (manuscript).
- Jan Werner, 'Amsterdamse schutterswijken'. *Geografie* 18, 9 (2009): 50-51.

Alckenberg (Alekenberg?), J.

Incidenteel werkzaam in Noordoost-Nederland (17de of 18de eeuw).

Alderwereldt, Pieter

Graveur en/of uitgever te Amsterdam, in de Wolvestraat, hoek Keizersgracht (1734).

Alderwerelt, Rugier Pieter van. Voorburg 1790 - Groningen 1860

Landmeter, geadmitteerd in Holland op 25-10-1808, toen wonende in Den Haag. Militair.

- ▣ IJsselmonde, 1812.

Ali Cohen, Levi. Meppel 1817 - Groningen 1889

Medicus, hoofd van het Bureau voor Statistiek te Groningen, verzorgde de 2de en 3de druk van een atlas van F.C. Brugma*.

- ▣ *Atlas van het Koninkrijk der Nederlanden*, uitg. Wolters, 1864-78.
- ▷ Atlantes(K) II Brg 2-3.

Alkemade, Cornelis van. 1654 - 1737

Ambtenaar en historieschrijver, mogelijk ook landmeter.

- ▣ *Rotterdamse heldendaden onder de stadvoogdy van den jongen heer Frans van Brederode*, uitg. P. Losel, 1724, uitg. P. Losel, 1724 met historische kaart van Rotterdam (ook in latere uitgaven tot 1789).
- ▷ HistPlatt:12-Rotterdam RTD 023; Teeling-Landmeters Alg 21.
- + NNBW

Allan, Francis. Helvoirt 1826 - Haarlem 1908

Onderwijzer, leraar aan de Rijkskweekschool voor onderwijzers te Haarlem.

- ▣ Nederland voormalige natuurlijke gesteldheid, 4 bl., uitg. Weijting & Van der Haart*, 1856; Zuid-Holland en Den Haag, 1857; *De stad 's Gravenhage en hare geschiedenis*, uitg. Borleffs & Ten Have*, 1859, met plattegrond; "Plakkaarten", uitg. Vlieger*, 1876; Ned. Indië, 9 bl., uitg. Van Dorp*, 1876; Java en Madoera, 2 bl., uitg. Van Dorp*, 1876; Oorlogstoneel in het Oosten, uitg. De Graaff*, 1876; Europa, 16 bl., uitg. Van Dorp*, 1877; *Leikaarten. Atlas voor school- en huisselijk gebruik*, uitg. Schalekamp*, 1877; Wandelkaart voor Haarlem e.o., 1881, 1886; *Geschiedenis en beschrijving van Haarlem*, uitg. Van Brederode*, met kaart, 1883.
- ▷ Brinkman(1850-82); HistPlatt:6-Haarlem HLM 044, 045, 046, HLMO 016; HistPlatt:10-DenHaag DHG 069; Schoolwandkaarten(B) OIN_VD_O, OIN_VD_A, OIN_VD_J, EUR_VD, GES_WT.

— Reinder Storm, Plakkaarten van Francis Allan: Een negentiende-eeuwse uitgave van de firma Vlieger te Amsterdam. In: *Caert-Thresoor* 39,1 (2020): 26-31.

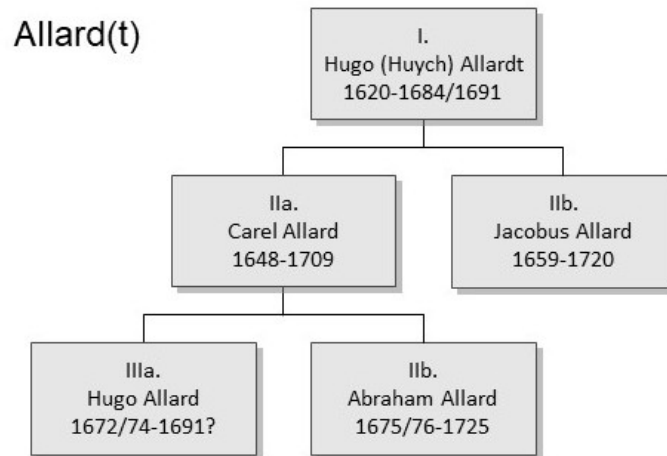
— Lowie Brink, Allans Kaart van Europa uit 1877. Het monster van Frankenstein onder de wandkaarten. *Geografie* 22 (2013) 3: 22-24.

Allard (Allardt), familie

Kaartmakers en uitgevers te Amsterdam, 17de en begin 18de eeuw.

+ K&S 3-6, 1126-1132; Ledebouer(1876); Waller.

Genealogisch schema



Allardt, Hugo (Huych) [I]. Doornik 1620 - Amsterdam 1684 of 1691.

Graveur, drukker, uitgever te Amsterdam (vanaf ca. 1645): Kalverstraat (1684).

▣ Donkersloot-de Vrij 763; Leo Belgicus, 1665; Friesland, ca. 1672/74.

▷ Exp4:Friesland 49; LeoBelgicus(vdH) 15.5.

— Ashley Baynton-Williams, Huych Allard the Elder: a lesser known Dutch publisher. In: *MapForum* 7 (Fall 2005): 22-26.

Notariële akte, 17-5-1670

Allard (Allardt), Carel [IIa]. Amsterdam 1648 - Amsterdam 1709.

Graveur, drukker, uitgever, werkzaam te Amsterdam op de Dam, bij de Beursstraat (1673-1709). Hij gebruikte voor zijn atlassen veel kaarten van Janssonius en De Wit. Zijn eigen kaarten uit de periode 1680-1700 zijn veelal up-to-date en decoratief. Op 8 maart 1706 doet hij veel van zijn winkelvoorraad over aan zijn zoon Abraham [IIIb]. Een resterend deel wordt geveild op 7 augustus 1708.

▣ Kaarten en atlassen; Amsterdam, 1675; Wandkaart van de 17 Provinciën, 1679; Den Haag door C. Elandts*, ca. 1683; Ludolph Smids, *Orbis habitabilis oppida et vestitus*, ca. 1685/90; *Le Theatre de la guerre... du Pais-Bas Catholique*, 1696; *Optogt van Mars in Europa*, 1705.

▷ Amsterdam(H) 77; Atlantes(K) I All; Atlantes(vdK) IV, §§ 453, 481 en 483; Donkersloot-de Vrij 632; HistPlatt:10-DenHaag DHG 016; Nederlanden(vdH) 159; NedVIIProv 28.

Allard, Jacobus [IIb]. Amsterdam 1659 - Amsterdam 1720

Graveur en uitgever.

▣ Rotterdam door A. Schoonebeeck*, 2e st., ca. 1689.

▷ HistPlatt:12-Rotterdam RTD 019.

Allard, Hugo II [IIla]. Amsterdam 1672/74 - Amsterdam 1691(?)

Graveur te Amsterdam.

Allard, Abraham [IIlb]. Amsterdam 1675/76 - Amsterdam 1725.

Graveur, drukker, uitgever te Amsterdam op de Dam bij de Beurssteeg (1704-14), Beursstraat (1712-13), Nieuwe Turfmarkt (1722-25), Prinsengracht (1725). Zoon en opvolger van [IIa]

Allart, Johannes. Windesheim ca. 1753 - Den Haag 1816

Uitgever te Amsterdam (1773-1811) en Den Haag (1812-16).

¶ Zijn kleinzoon is de boekdrukker Dirk Allart*.

▣ Verenigde Nederlanden door J.F. Martinet*, 1788; Groot Toneel des tegenwoordigen oorlogs, 1793; Dept. van de Eems door J.L. van der Tooren*, 1799; Doorbraken in de rivierdijken door C. Zillesen*, 1800; De Bataafse Republiek, 1798, 1800; *Géographie des Enfants*, 1809; Koninkrijk Holland door Jacob de Gelder*, uitg. J. Allart en J. Ruis*, 1809; *Géographie des jeunes gens*, 1816.

▷ Amsterdam(H) 134; Koeman-Handl Bibl 10, 30, 150; Groningen(W) 100; Nederlanden(vdH) 316; NedFranseTijd 8, 26; NedVIIProv 161.

— Peter van der Krogt, De Atlas des Enfants, in *Caert-Thresoor* 39(2020)1, 3-17.

+ Ledebøer(1876).

Allart, Dirk. Amsterdam 1818 - Amsterdam of Den Haag 1887/88

Boekdrukker te Amsterdam.

¶ Kleinzoon van Johannes Allart*.

▣ *Amsterdam geschetst in historisch-romantische tafereelen* door G.W.H. Panchaud, 1869-71, met kaart Amsterdam naar Corn. Anthonisz.*, 1869.

▷ Amsterdam(H) 229.2, 232.

§ **Allart & Van der Made.** 1853-60

Made, Pieter Martinus van der. Hellevoetsluis 1831 - Zutphen 1873

Zonder beroep wonende te Hellevoetsluis. Hij overleed in het krankzinnigengesticht te Zutphen.

Zij gingen in juni 1853 een vennootschap aan voor een boekdrukkerij en boekhandel onder de naam Firma Allart en Van der Made te Amsterdam. De firma was tot 1857 gevestigd aan de Nieuwezijds Achterburgwal hoek Schoorsteenvegerssteeg, en daarna in de Stilsteeeg. Omstreeks 1860 is de firma ontbonden. Allart gaat zelfstandig verder als boekdrukker en Van der Made als boekhandelaar.

▣ Amsterdam, ca. 1856/57.

▷ Amsterdam(H) 205.

Allertsz., Jan

Landmeter, admissiedatum onbekend. In 1630 wonende in Uitgeest.

▣ Banscheiding tussen Heemskerk en Uitgeest, 1630.

▷ Donkersloot-de Vrij 138.

Allertsz., Harman, zie Warmenhuysen, H.A. van

Alphen, J.G. of J.C. van

Landmeter.

▣ Polder Oud St. Joosland, 1631; Kavelkaart St. Joosland, 1632.

▷ Teeling-Landmeters Zld 19.

Alphen, Pieter van. *Rotterdam 1632/33

Uitgever te Rotterdam, vanaf 1657. Het logo 'In de Vierighe Colom' nam hij over van zijn schoonvader.

¶ Hij trouwde in 1657 met Johanna Colom (†vóór 1662), dochter van J. A. Colom*.

▣ *Nieuwe Zee-atlas of water-wereld*, 1660-82; Atlas van de Nederlanden (1691).

▷ Atlantes(K) I Alp, IV Alp; Atlantes(vdK) III, atlas 365:25.

+ Ledeboer(1876).

Alting, Menso. Emden 1636 - Groningen 1712

Incidenteel kartografisch werkzaam. Jurist, bestuursfunctionaris (onder andere burgemeester) te Groningen en verdienstelijk amateur-historicus.

▣ Friesland en Nederland in de oudheid (onder andere in druk uitgegeven door F. Halma*).

▷ Donkersloot-de Vrij 25, 746; Nederlanden(vdH) 203; NedVIIProv 45-49.

Alvarez, Gerard. †1761

Landmeter, admmissie verleend door Gecommitteerde Raden van Zeeland op 4-2-1712; schepen en griffier van Terneuzen.

▣ Krekepolder, 1718.

▷ Teeling-Landmeters Zld 21.

Amand, Gustaaf Leonardus Adolf. Zaltbommel 1833 - Amsterdam 1897

Tekenaar, fotograaf, lithograaf, uitgever en fabrikant.

▣ Cholerakaart van Amsterdam door I. Teixeira de Mattos*, 1867; Amsterdam, omnibuslijnen, uitg. Blikman* & Sartorius, 1874.

▷ Amsterdam(H) 225, 238.

§ Stoomdrukkerij Amand. 1870 - 1894

Stoom-steendrukkerij te Amsterdam in de Warmoesstraat, 1870-94. Op 4-7-1893 is de drukkerij door een felle uitslaande brand zwaar beschadigd. Op 15 mei 1894 richtten G.L.A. Armand en Christiaan Johan Schuver, directeur van de Maatschappij voor photolitho- en zincographie, procédé meester E.J. Asser, te Abcoude-Proosdij, samen de N.V. Steendrukkerij voorheen Amand op (*Ned. Staatscrt.*, 28-5-1894).

▣ *Atlas van Nederlandsch Oost-Indië* door W. van Gelder*, uitg. Kolff*, 1881; *Atlas van Nederland* door N.W. Posthumus*, uitg. Brinkman*, 1885; Landbouwkaart van Nederland door J.A. ten Klooster*, 1881.

▷ Atlantes(K) VI Geld, Posh; Schoolwandkaarten(B) NED_EG_L.



Alg. Dagblad v. Ned. 31-12-1870

Amelsvoort, Godefridus van.

Landmeter, commissie verleend door de Raad van Brabant 23-2-1697.

- ▣ Hemelrijkse Waard te Oyen, 1726; Rivier de Dommel bij kasteel Oud-Herlaar, 1736;
- ▷ Teeling-Landmeters NB 14.

Amelung, George Wilhelm.

Landmeter; Ontvanger van Convoijen en Licenten te Ootmarsum (1787).

- ▣ Buurtschap Mander, ca. 1800.
- ▷ Teeling-Landmeters Ov 3.

Amersfoordt, Jacobus Paulus. Amsterdam 1817 - Haarlemmermeer ('Badhoeve') 1885

Redacteur. Studeerde rechten, letteren en economie in Leiden (afgestudeerd in 1841). later actief als landbouwkundige. Beviend met W.C.H. Staring*.

- ▣ Houten reliëfkaarten van de Haarlemmermeer (1856) en de Zuiderzee (ca. 1863 en 1875).
- Marijke Donkersloot-de Vrij, De 19e eeuwse geologische reliëfkaart van J.P. Amersfoordt in het Museum Schokland. In: *Caert-Thresoor* 2(1983)2: 18-21.

Ancelin (Ancelijn, Asselin), Pierre. Rotterdam vóór 1653 - Rotterdam 1720

Stadslandmeter van Rotterdam vanaf 27-5-1698.

- ▣ De Maas bij Rotterdam (met een dieptelijn), 1697; Zalmhaven, Rotterdam, 1702; Rotterdam in *Les délices de la Hollande* door J.N. de Parival*, 1710.
- ▷ Donkersloot-de Vrij blz. 36, 46; HistPlatt:2-Rotterdam Aanh. 37; HistPlatt:12-Rotterdam RTD 021; Teeling-Landmeters ZH 7, Alg 25.
- Bertus Wouda, Dieptelijnen uitgediept: Kartograaf Pierre Ancelin, uitvinder van het stelsel van dieptelijnen. In: *Caert-Thresoor* 33,1 (2014): 16-25.
- Bertus Wouda, Doordachte dieptelijnen op Rotterdamse rivierkaarten: De Nieuwe Maas in 1697 door Pierre Ancelin gekarteerd. In: *Tijdschrift voor Waterstaatsgeschiedenis* 16, 2 (2007): 69-92.
- H.F. van Riel, Pierre Ancelin : een Rotterdams landmeter aan het einde der 17e eeuw. In: *Tijdschrift voor Kadaster en Landmeetkunde* (1924), p. 51-63, 133-144.

Ancker, H. van den, zie Acker, H. van den.

Andree, vader en zoon.

Andree, Mattheus (sr.). Nieuwerkerk (Zld) 1759 - Middelburg 1831

Landmeter van het kadaster.

▣ Zeeuwse gemeenten, 1812-13.

▷ Teeling-Kadaster als Andree Sr....

Andree, Marinus (jr.) Nieuwerkerk (Zld) 1783 - Zierikzee 1859

Landmeter van het kadaster.

▣ Middelburg, Oost- en Westkapelle, 1812-13.

▷ Teeling-Kadaster als André Jr....

Andriessen, Willem Frederik. Den IJp gem IJpendam 1865 - Alkmaar 1906

Schrijver van geografische en historische artikelen.

▣ Spoorwegen in Transvaal en Oranje-Vrijstaat, 1892

▷ Exp12:TKNAG 1892.28.

Andriesz., Willem

Uitgever te Hoorn.

▣ *Chroniick van Hoorn* door Th. Velius*, 1617, met plattegrond (in 4de dr., uitg. Jacob Duyn, 1740 ook plattegrond van P. Utenwael*).

▷ HistPlatt:5-N.Holland HRN 002, 004.

Andringa de Kempnaer, Hendrik van. Lemmer 1807 - Leeuwarden 1872

Landmeter van het kadaster; bewaarder van de hypothecken, het kadaster en de scheepsbewijzen te Leeuwarden.

▣ Franeker, Ried en Donkerbroek, 1826-28.

▷ Teeling-Kadaster als F. de Andringa de Kempnaer

Anemaat (Anemaet, Annemaet)

Familienaam van minstens 13 landmeters, die hun beroep uitoefenden in Holland en Brabant in de periode 1683 - ca. 1780, waarvan niet bekend is of ze ook allen kaarten maakten (zie Donkersloot - de Vrij, 1981 en Muller en Zandvliet, 1987). Van de onderstaande personen zijn kaarten bekend.

▷ Teeling-Landmeters NB 18-21, Alg 27-33.

Anemaat, Dingman. Landmeter, geadmitteerd in Holland op 27-4-1690.

▣ Catsenpolder op Beveland, 1668; Polder Cambien in Hulster Ambacht, 1709;

Geersdijkpolder, Heer Janspolder, Catsepolder, Poornpolder, Huyssepolder, polder Cambron, 1668-1709.

▷ Teeling-Landmeters Zld 25, Alg 33.

Anemaat, Dingman A.

Landmeter, geadmitteerd in Holland op 13-4-1696.

¶ Niet te verwarren met bovengenoemde.

▷ Teeling-Landmeters Alg 35.

Anemaat, Johannes

Landmeter.

▣ Welzingekanaal en Zaamslag, 1699-1725.

▷ Teeling-Landmeters Zld 26, Alg 31.

Anemaat, Sebastiaan.

Vier landmeters met dezelfde naam, drie ervan als landmeter geadmiteerd in Holland respectievelijk, op 7-1-1642 (wonende te Zwaluwe), op 9-1-1686 (wonende te Zwaluwe) en op 11-12-1766 (wonende te Zevenbergen) en één door de Raad van Brabant op 6-9-1715 (wonende te Steenbergen).

▣ Overstroomde polders aan de Eendracht, 1651; Noordelijk gedeelte van Noord-Beveland, 1662; Project bedijking van slikken Oude Leek voor Prins van Oranje, 1662; Schorren Orizande, polder van Namen, 1662-1717; Schorren noord van Bergen op Zoom, z.j.

▷ Donkersloot-de Vrij 258, 494, 542, 565; Teeling-Landmeters Zld 27, NB 21, Alg 30.

Anglois, zie Floyd Anglois**Anhaltin, Christiaan Martini**

Schoolhouder voor landmeten enz., in Amsterdam, vroeger landmeter in Friesland, uitgever te Amsterdam aan de Zeedijk, naast de Witte Roos (1649).

▷ Atlantes(K) IV; Teeling-Landmeters Alg 36.

Anias, Abraham

Werkzaam in Middelburg.

▣ Aria atol ten westen van de Maldiven (Indische Oceaan), met het wrak van het in 1726 vergane VOC-schip Ravensteyn, 1728.

Anse, Luggert Roelofsz. (Lijggerd, Luggardus) van. Amsterdam 1666-na 1712

Graveur te Amsterdam (1702-16): Lange Straat (1708); Hoek Haarlemmerdijk aan de Heremarkt (1714).

▣ Ceylon, c. 1685 (gesigneerd 'Luggardus Roedolfus'); provincie Utrecht met de Veluwe, uitgave N. Visscher* ca. 1700; Delfland door Cruquius*, 1712.

▷ Donkersloot-de Vrij 754, 806.

+ Waller.

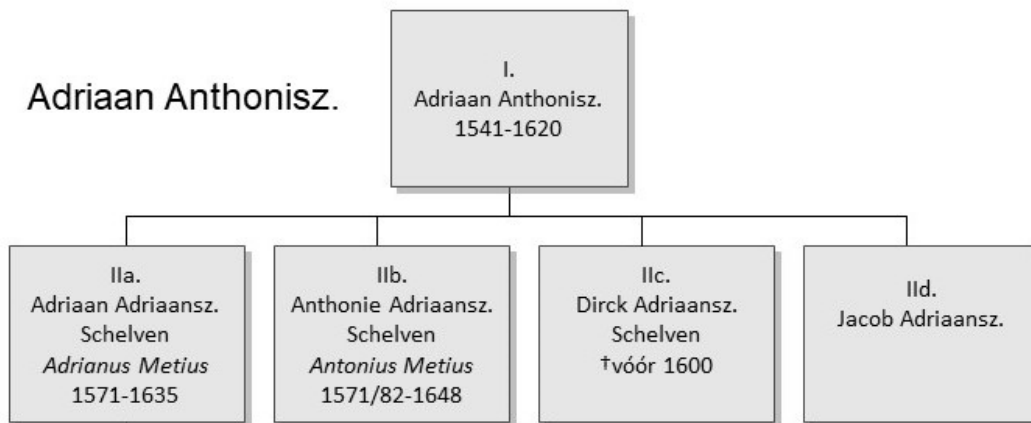
Anthoine, Jacques & Gaspar, zie Lootsman, Jacob & Casparus Theunisz.**Anthonissen, Arnoldus van (signeert met A.A. of A.v.A.)**

Schilder van kaarten. In 1662/1663 hoofdman van het St. Lucasgilde in Leiden, wonende in Middelburg van 1667-69.

▣ Schouwen (1540), geschilderd in 1688; Schouwen-Duiveland (1635-73), geschilderd in 1682.

▷ Donkersloot-de Vrij 665, 815.

Anthonisz. (Metius, Schelven), Adriaan, en zijn nakomelingen
Genealogisch schema



Anthonisz. (Thonisz., Anthonij), Adriaan [I]. Alkmaar 1541 - Alkmaar 1620

Landmeter, geadmitteerd in Holland op 14-3-1569. Sterrekundige en vestingbouwkundige. Militair-ingenieur sinds 4-7-1579; benoemd tot superintendent van de fortificatiën van Holland en Utrecht op 13-4-1584. Enige jaren burgemeester van Alkmaar. Als landmeter van 1567-1600 werkzaam voor het Hoogheemraadschap van de Uitwaterende Sluizen in Kennemerland en West-Friesland. In een aantekening over betaling van grafgeld komt de naamstoevoeging 'Metius' voor, de achternaam die niet door hem maar door zijn zoons werd gebruikt. 'Metius' is ont

¶ In de literatuur heeft de wisselende, soms op elkaar lijkende naamsvarianten van vader en zoons aanleiding tot verwarring gegeven.

▣ Verkavelde Bergermeer, 1568; De Zijpe, derde bedijking, 1570-72; Een groot aantal vestingsteden, tussen 1584 en 1598; Splitsing Rijn en Waal, 1595; Alkmaar, gegraveerd door C. Drebbel*, 1597; Wieringerwaard, 1609, 1611.

▷ Atlantes(K) IV; Donkersloot-de Vrij 100, 121, 674, 706; HistPlatt:5-N.Holland ALK 001; HistPlatt:8-Gelderland 1 afb. 51; Scholten Top.krt. 2, Pl. 2, 97, 127, 158, 159, 376; Teeling-Landmeters Ov 1, Gld 3, Ut 1, NH 6 & 207, Zld 29., Alg 38.

— J. Belonje, Biografische notities over Mr. Adriaen Anthonisz., superintendent der fortificatiën. In: *Jaarboek Stichting Menno van Coehoorn* 1970: 42-47.

+ NNBW 1.

Metius, Adrianus (Adriaan Adriaansz. Schelven) [IIa]. Alkmaar 1571 - Franeker 1635

Tekenaar en/of redacteur. Hij kreeg zijn opleiding aan de universiteit van Franeker (ingeschreven in 1589) en de universiteit van Leiden (ingeschreven in 1594 en bij de sterrenkundige Tycho Brahe in Denemarken. Dat hij dezelfde persoon is als Adriaan Adriaens die als landmeter geadmitteerd werd bij het Hof van Holland op 8-12-1597 is aannemelijk. Van 1598-1633 hoogleraar in Franeker in de wis-, zeevaart-, landmeet-, vestingbouw- en sterrenkunde; schrijver o.a. van een boek over vestingbouw.

▣ Zutphen, 1596; Friesland met G. Freitag*, 1622.

▷ Donkersloot-de Vrij 700; Exp4:Friesland 34; HistPlatt:8-Gelderland 3 afb. 89; Teeling-Landmeters Fr 196.

+ NNBW 1.

Metius, Antonius (Anthonie Adriaansz., ook Schelven) [IIb]. Alkmaar 1571/82 - Alkmaar 1648

Tekenaar. Landmeter, werkzaam in Noord-Holland (admissiedatum onbekend) en militair-ingenieur (van 1605 tot 1644 of later). De betekenis van de toevoeging A.B. of G.J.B. aan zijn naam op sommige kaarten is onbekend.

▣ Texel, 1616; De Zijpe, 1618; Heerlijkheid Callantsoog, 1618; Heerhugowaard, 1631; voormalig merengebied noordoost van Alkmaar, z.j.

▷ Donkersloot-de Vrij 9ab, 97, 118, 703, 705, 710; Teeling-Landmeters Fr 195, Gld 129, NH 208. + NNBW 1.

Schelven, Dirck Adriaensz. (Aerianssoon) [Ilc]. †top de Canarische eilanden kort vóór 23-8-1600

Tekenaar. Landmeter, geadmitteerd door het Hof van Holland op 6-3-1596. Op 31-5-1596 als militair-ingenieur in dienst genomen als hulp van zijn vader, voorlopig voor een jaar.

¶ In 1599 nam hij deel aan een zeetocht om Spaanse havens te blokkeren.

▣ Fortificatiën van Zutphen, 1596; Percelen bij Graft, 1598; Gorzen en platen van Tiengemetten, Beijerland e.o., 1598; Kaartboek kloosters Alkmaar, 1598.

▷ Donkersloot-de Vrij 128, 686; Teeling-Landmeters Gld 130, NH 4 & 268.

+ NNBW 1.

Metius, Jacobus (Jacob Adriaansz.) [Ild]. Alkmaar na 1572 - Alkmaar 1628

Landmeter, instrumentmaker en opticien.

Anthonisz. (Thonisz., Teunissen), Cornelis. Amsterdam ca. 1499 - Amsterdam, na of in 1556

Tekenaar, schilder, graveur, houtsnijder, uitgever. Ingeschreven als student aan de Universiteit van Leuven op 10-5-1518. Hij ondertekende met het Sint Anthonisklokje en de letters C en T (Cornelis Teunisse). Ingeschreven aan de universiteit van Leuven in 1518, werkzaam vanaf ongeveer 1527 in Amsterdam 'In de schrijvende hand' achter de Nieuwe Kerk (1544).

Vermoedelijk heeft hij zichzelf, met een tekenstift in de hand, afgebeeld op het schilderij 'de Braspenningmaaltijd' uit 1533 (Rijksmuseum, Amsterdam).

▣ Vogelvluchtk kaart van Amsterdam 1538 (schilderij) en 1544 (houtsneede); Europa(?); Zeekaarten, o.a. van de Noord- en Zuiderzee (1541); Verdrongen land van Putten, c. 1542; Caerte van Oostland.

▷ Amsterdam(H) 1, 2, 112, 117, 120, 122, 182, 183, 232; Atlantes(K) IV Ant; Donkersloot-de Vrij blz. 7, 43; HistPlatt:1-Amsterdam 1; Teeling-Landmeters NH 7, ZH 8, Alg 39.

— Günter Schilder, *Early Dutch maritime cartography: The North Holland School of Cartography, c. 1580-c.1720* (Leiden 2017). ch. I.

— J. Keuning, Cornelis Anthonisz.: zijn Caerte van Oostlant, zijn Onderwijsinge vander Zee en zijn Caerte van die Oosterse See. In: *Tijdschrift van het Koninklijk Nederlandsch Aardrijkskundig Genootschap* 67(1950): 687-714.

— *De Navorscher* 20(1870), blz. 511-513.

+ Waller.

Anthonisz., Casparus & Jacob, zie Lootsman, Casparus & Jacob

Anthonij, V.

'Gezwooren landmeter van zijne majesteits domeinen in Brabant', wonende in Brussel (1664).

▣ Ravensbos bij Valkenburg, 1664.

▷ Donkersloot-de Vrij 643.

Anville, Jean Baptiste Bourignon d'. Parijs 1697 - Parijs 1782

Frans geograaf.

▣ *Nouvel atlas de la Chine*, uitg. Scheurleer*, 1737.

▷ Atlantes(K) I Anv.

Apken, Andries van. Amsterdam 1774 - Assen 1837

Landmeter van het kadaster.

▣ Gemeenten in Groningen en Drenthe, 1819-28.

▷ Teeling-Kadaster.

Appelaer, Broer

Graveur en/of uitgever te Amsterdam aan de Fluwelen Burgwal (1666).

Apeus (Appeus), Cornelius. Bolsward, ca. 1634/35 - ...

Graveur en uitgever te Leeuwarden (1666-88) en tijdelijk in Amsterdam.

▣ Wandkaart van Groningen door W. en F. Coenders van Helpen*, ca. 1678.

▷ Donkersloot-de Vrij 743; Groningen(W) 58.

+ Waller.

Arbon, Johannes George

Boek-, kaart- en navigatie-instrumenten handelaar te Rotterdam.

§ **Arbon en Krab.** ca. 1815-28

Krap, Adrianus Hubertus. Rotterdam 1793 - Rotterdam 1832

Arbon, Helena Geertruida. Rotterdam 1789 - Rotterdam 1855

Dochter van J.G. Arbon, trouwde te Rotterdam in 1818 met A.H. Krap. Kaart- en boekhandelaars te Rotterdam 1817-32.

▣ Texelstroom door J.C. Rijk*, 1816; Plattegrond van Rotterdam, 1824; Kanaal door Voorne, 1825; Plattegrond van Amsterdam met gebr. van Cleef*, 1826.

▷ Amsterdam(H) 152; Exp9:Zuiderzee M11; HistPlatt:2-Rotterdam Aanh. 17.

§ **H.G. Arbon wed. A.H. Krap.** 1832-50

§ **Wed. Krap & Van Duym** 1851-81

advertentie 1860; zie ook P. van der Meer*).

Arend, J.E. van den. Voorburg 1819 - Haarlem 1895

Gemeente-architect van Haarlem, 1853-81.

▣ Haarlem, uitg. Van Brederode*, ca. 1869.

▷ HistPlatt:6-Haarlem HLM 039 [11].

Arentsz., Symen, zie Bruningen, S.A. van**Arensz., Jacob**

Drukker te Leiden in de Breestraat in St. Joris.

▣ Bijbel met zgn. Geneefse kaarten, 1587.

▷ Bijbelkaarten(P&A) 15.

§ **Arkstee & Merkus.** 1734-80

Arkstée, Hans Kaspar (Jean Caspar). †Amsterdam 1776

Merkus, Hendrik (Henri). Nijmegen 1714/15 - Amsterdam 1774

Uitgevers te Amsterdam, op de Oude Turfmarkt, en Leipzig. "Na den dood der firmanten ging de bloeiende zaak spoedig te niet" (Oosthoek encyclopedie, 1916).

▣ *Journal du siège de Berg op Zoom en 1747*, door Jacob von Eggers*, 1750, met kaart.

▷ HistPlatt:Bergen 068.

Arleau (Arlaud), François. †1728(?)

Militair-ingenieur sinds 15-10-1708.

▣ Zutphen, 1714.

Arnaud, zie Pistor, A.J.

Arnoldi, Arnoldo di, zie Geelkercken, Arnold I van

Arntzenius, fam.

Twee broers.

Arntzenius, Diederik Joannes Agathus. Den Haag 1806 - Amsterdam 1848

Arts, officier van gezondheid 1ste kl., publiceerde *Berigten omtrent den Aziatischen braakloop te Amsterdam in het jaar 1832* met een plattegrond als bijlage.

▣ Amsterdam, uitg. Van der Vinne*, 1832.

▷ Amsterdam(H) 165.

Arntzenius, Jan Otto Hendrik. Haarlem 1818 - Den Haag 1889

Luitenant-ter-zee, commandant Zr.Ms. *Vesuvius*.

▣ Bonaire, ca. 1860; St. Maarten, ca. 1860.

▷ Exp15:Antillen B7, SM43.

Arnz, Franz Anton Godfried August. Düsseldorf ca. 1814 - Leiden 1848

§ A. Arnz & Comp.

Lithografisch bedrijf en uitgeverij te Düsseldorf met een vestiging in Leiden.

▣ Zakatlas voor scholen, 1846; Schoolatlassen, ca. 1842-45.

▷ Atlantes(K) I(+supp) Arn.

Arrowsmith, John. Winston, Durham 1790 - 1873.

Brits geograaf, wiens kaarten gebruikt/gekopieerd zijn in atlassen van F. Bohn*.

Asbeck, Willem Dirk Henrik baron van. Noordwijk 1858 - Den Haag 1935

Luitenant-ter-zee. Werkte o.l.v. kapitein C.H. Bogaert* aan boord van Zr.Ms. *Atjeh*. Werd later schout-bij-nacht.

▣ Schottegat, 1886.

▷ Exp15:Antillen C192.

Asmüs, J.P.

▣ Waddengebied in opdracht van de Admiraliteit in Friesland, ca. 1786.

Asperen, C.H. van

Adelborst. Werkte o.l.v. kapitein G. Doorman* aan boord van Zr.Ms. *Johan Willem Friso*.

▣ Het Waaigat, Curaçao, 1890.

▷ Exp15:Antillen C196.

Assen, Riemer van. Aalsum gem. Oostdongeradeel 1844 - Groningen 1907

Hoofdonderwijzer te Aalsum.

¶ Identificatie met de maker onderstaande kaart is niet bewezen.

▣ Friesland, 9 bl., uitg. Wolters*, 1883.

▷ Schoolwandkaarten(B) FRI_WO1A.

Assonville, Willem d'

Schilder.

- ▣ Kopie van de Dampierrekaart* voor J. Horenbault*, 1617.

Atten, Johans van. †1748

Landmeter. Schoolmeester te Waarde en Heinkenszand.

- ▣ Kaart van de St. Annapolder, 1747.
- ▷ Teeling-Landmeters Zld 32.

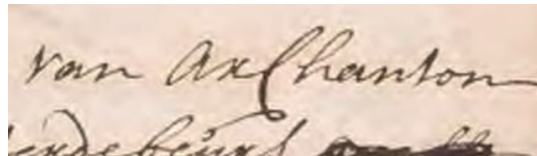
Atteuille (Attenel), Bernard

Landmeter van het kadaster.

- ▣ Gemeenten in (Nederlands) Limburg, 1804-05.
- ▷ Teeling-Kadaster.

Audebert, Denijs. 'Archanton' (zie afb.) 1679/80 - Amsterdam 1763

Horlogemaker, vervaardige beweegbare globes, werkzaam in Amsterdam aan het Rokin, over de Gapersteeg (1735-38).



ondertrouwinschrijving

- ▷ Globes(vdK), 361-364.

Augier, Jean Frédéric. Kampen ca. 1809 - Den Haag 1889

Redacteur. Waterstaatsingenieur.

- ▣ Zuid-Holland, 1: 50.000, tweede bijgewerkte druk, 1867.

Augury, (N.N.) (?)

Landmeter in Suriname.

- ▣ plantages langs de Parakreek, 1706.
- ▷ Suriname(D).

Aurigarius, Lucas, zie Waghenaer, Lucas Jansz.**Avele (Aveele, ab Avelen), Johan Jacobsz. van den. Amsterdam ca. 1655 - Stockholm 1727**

Graveur, etser. Vooral geëtste cartouches op kaarten.

- ▣ Bijbelkaarten (zgn. 'vrome kaarten'), 1687.
- ▷ Bijbelkaarten(P&A) 30; Nederlanden(vdH) 170.
- + Waller.

Aytema, Pieter. *Harlingen

Landmeter, admmissie bij de Grafelijkheid van Zeeland 21-7-1725 en bij de Magistraat van het Vrije van Sluis, 27-6-1730. Woonde 1730 in Colijnsplaat.

- ▣ Heer Janspolder, Mariapolder en Rippolder, 1732.
- ▷ Teeling-Landmeters Zld 34.

B

Baalde, Stephanus Jacobus. †Amsterdam 1806

Uitgever te Amsterdam in de Beursstraat, bij de Dam (1757-70); Gravestraat (1770); Nieuwendijk, bij N.T. Gravius (1804).

▣ Heruitgave van de atlas van De Leth, 1770; *Nieuwe Natuur- Geschied- en Handelkundige Zaken Reisatlas*, uitg. Gravius* en Baalde*, ca. 1787.

▷ Atlantes(K) I Baa.

Baarsel, vader en zoon Van

Werkten vanaf ca. 1790 voor een groot aantal uitgevers.

Zie genealogisch schema bij Veelwaard.

Baarsel, Cornelis van [I]. Utrecht 1761 - Amsterdam 1826

Graveur en tekenaar. Schoonzoon van Daniël I Veelwaard*. Hij werkte samen met zijn zoon W.C. van Baarsel; beiden vooraanstaande productieve kaartgraveurs.

▣ Het eiland Urk door J. Schilling*, 1791; Goeree-Overflakkee door A. van Weel*, 1793; 'Bataafs-Brabant' door H. Verhees*, uitg. Mortier, Covens & Zoon, 1797; Land van Maas en Waal en Rijk van Nijmegen door M.J. de Man* en M.A. Snoek*, 1799; De Bataafse Republiek door J.C. Roeder*, 1800; Rotterdam door A. Munro*, 1800; De Zaanstroom e.o. door Klaas Sem, ca. 1800; Het Sloe en het kanaal van Welzingen, 1806; Departement van Amstelland, Maasland en Utrecht door J.E. van Gorkum* en C.R.T. Kraijenhoff*, 1807; Koninkrijk der Nederlanden, 1814; Texelstroom door J.C. Rijk*, 1816; *Atlas der Overzeesche Bezittingen* door J. van den Bosch*, uitg. Van Cleef*, 1817-18.

▷ Amsterdam(H) 136; Exp9:Zuiderzee M11; HistPlatt:2-Rotterdam 12; Koeman-Handl Bibl 14, 16, 21, 30, 36, 44, 45, 47, 55.

§ Van Baarsel & Zoon. 1815-1826

Baarsel, Willem Cornelis van [II]. Amsterdam 1791 - Amsterdam 1854

Tekenaar en graveur. Ongehuwd. Leerde het vak van zijn vader en is in Parijs leerling-kaartgraveur geweest bij het Dépôt de la Guerre. Woonde zijn laatste levensjaren bij het gezin van de graveur Petrus N. Tuijn (Kerkstraat 262, Amsterdam), met wie hij samenwerkte vanaf 1832 (zij signeren: Van Baarsel & Tuyn*).

▣ *Atlas du royaume des Pays-Bas*, uitg. Weygand, 1816-31; *Nieuwe en beknopte verzameling der noodigst landkaarten*, naar Lapie en Arrowsmith, uitg. Bohn*, 1820; Wereld, uitg. Mij. tot Nut van 't Algemeen*, 1820; Europa, uitg. Mij. tot Nut van 't Algemeen*, 1825; Groningen door J.H. Jappé, 1835, 1838; Zuidelijke Noordzee en Texelse zeegaten, 1848.

▷ Amsterdam(H) 152, 153, 173; Atlantes(K) II Boh; Exp9:Zuiderzee M16; Groningen(W) 119, 120; Haubourdin; HistPlat:Bergen 075; Schoolwandkaarten(B) EUR_NU, WER_NU.

— A.C. Hofman-Allema, Veelwaard en Van Baarsel. In: *Caert-Thresoor* 8(1989): 12-14.

+ Waller.

§ Baarsel & Tuyn, van

Samenwerking van:

Willem Cornelis van Baarsel

Tuijn (Tuyn), Petrus Nicolai. Amsterdam 1812 - Amsterdam 1867

Graveur. Kreeg zijn opleiding aan de Amsterdamse Akademie voor Beeldende Kunsten. Werkte samen met zijn zoon A. Tuyn*.

▣ Texelse Zeegaten door A. van Rhijn*, 1840; Algemeene Kaart van Nederlandsch-Indië door G.F. von Derfelden van Hinderstein*, uitg. Van Cleef* en Wed. Hulst van Keulen*, 1842;

Zuiderzee door A. van Rhijn* en A.R. Blommendal*, 1846, 1848, 1849; Overijssel in 4 bl. met plgr. van Deventer, Kampen en Zwolle, 1849; Eijerlandse gronden door A. van Rhijn*, 1852; *Nieuwe hand-atlas der aarde*, uitg. Frijlink*, 1855-81; Texelse Zeegaten door A.R. Blommendal*, 1863; Zeegaten van Vlieland, Terschelling en Ameland, door A.R. Blommendal*, 1866; *Atlas van Nederland* door J. Kuijper*, uitg. Suringar*, 1866-1904.
 ▷ Amsterdam(H) 168, 179, 189, 190; Atlantes(K) II Kuy 12-16, II(+supp) Frij; Exp9:Zuiderzee Z29-Z31, M15, M18, E1, VA5; HistPlatt:9-Overijssel 1 KAM 018, ZWO 023, 2 DEV 027; Koeman-Handl Bibl 31, 35.

Baarslag, C., zie Loman, J.C.

Baas, Bastiaan de

Landmeter, geadmitteerd in Holland op 15-9-1722. Woonachtig in Den Haag (1722-23).

¶ Niet de verwarren met de landmeter Bastiaan de Baas die geadmitteerd werd in Holland op 26-9-1769, waarvan nog niet bekend is of hij kaarten maakte.

▣ Heerlijkheid Streefkerk met P. van Rooyen*, 1722-24; Kerkebuurt te Warmond, z.j.

▷ Donkersloot-de Vrij 342; Teeling-Landmeters ZH 9.

Baas, J. van.

Landmeter.

▣ Haven Biezelingepolder, 1736.

▷ Teeling-Landmeters Zld .

Baccamude, Daniel

Graveur en/of uitgever te Amsterdam aan het Rokin, naast 'De drie groene papegayen' (1672); Nieuwezijds Achterburgwal, hoek Huyssittersteeg (1693).

+ Ledeboer(1876).

Bachiene, Willem Albert. Leerdam 1712 - Maastricht 1783

Redacteur. Theoloog (in 1733 gepromoveerd aan de universiteit te Utrecht). Diende tot 1764 in het leger. Daarna professor in de astronomie en geografie aan de Illustre School te Maastricht. O.a. auteur van kaarten bij aardrijkskunde-leerboeken.

▣ Bijbelkaarten, uitg. Goetzee*, 1748; De Tielerwaard, 1759; *Heilige Geographie of Aardrijkskundige beschrijving van het Joodsche land*, uitg. Van Paddenburg*, 1767, met 12 kaarten; De klassis van Maastricht en landen van Overmaas..., 1768; Bewerker van *Algemeene geographie* door J. Hübner*, opnieuw bewerkt door E.W. Cramerus*, 1769, met kaarten gegraveerd door L. Schenk* Jz.; *Nieuwe kerkelijke geographische zak- en reisatlas der Verenigde Nederlanden*, uitg. Onder de Linden* & Zoon, 1780; De Zeven Verenigde Nederlanden, uitg. Onder de Linden*, z.j.; *Atlas, tot opheldering der hedendaagsche Historie*, uitg. Schalekamp*, 1785; *Atlas der Wereld* met J. Jaeger*. Uitg. Schalekamp & Van de Grampel*.

▷ Atlantes(K) I Bac; Bijbelkaarten(P&A) 35; Donkersloot-de Vrij 772; Koeman-Handl Bibl 2, 175. + NNBW 4.

Back, Gerbrand Nicolaas

Advocaat en landmeter, geadmitteerd in de provincie Utrecht op 10-7-1739.

▣ Stadsvrijheid van Utrecht, 1758; Landerijen van de St Stevensabdij in Oudwijk, bij Utrecht, 1765-75; Percelen van Oostveen (Maartensdijk-Groenekan), 1770(?).

▷ Donkersloot-de Vrij 322, kaartboek 37; Utrecht(stad) 142, 143.

Back, P. de.

Gezwoeren landmeter.

▣ Zeedijken polder van Namen e.o., 1574.

▷ Teeling-Landmeters Zld 42.

Backer, zie ook Bakker**Backer, Hilmar Johannes. Dordrecht ca. 1805 - Dordrecht 1845**

Lithograaf te Dordrecht 1833-43.

¶ Neef van J.D. Backer Dirks* en van J.D. Steuerwald* (moeders zijn zussen, dochters van Jan Melchiorz. Dam).

▣ Zeeland door H. Sluijters*, 1836; Bedijkingsplan Haarlemmermeer, 1838; Alblasserwaard en Vijfheerenlanden, 1840; *Atlas van Noord-Nederland* met J. van Houtrijve*, 1839; Kaart van Goeree-Overflakkee in 1300, 1750 en 1842 in *Beschrijving van het eiland Goedereede en Overflakkee*, door B. Boers*, uitg. Sommelsdijk: J. Jongejan, 1843; Zuid-Holland, 2 bl., door B. Boers*, 1844.

▷ Atlantes(K) II Hou; Exp11:Zeeland 106; Koeman-Handl Bibl 40 (als 'H.J. Bakker');

Schoolwandkaarten(B) ZHO_BK1.

Backer, Jan Jansz.

Landmeter te Purmerend, werkzaam in Noord-Holland (1626-42) en Drenthe (1634).

▣ Drooggelegde en verkavelde Wormer met Reijer Cornelisz.*, P. van der Meersch* en D. G. Langedijck*, 1626 (gedrukt in 1627 en 1668); Veengebieden tussen Diever en Hogersmilde, 1634; Erven en werven langs de Zaan met Dirk Tadenz. Verdoes*, 1635; Starnmeer, 1635; Enge Wormer, 1638; Purmer met Ipendam, 1639 en 1642; Koegras, 1644; Kaartboeken Zaan, 1662, 1649.

▷ Donkersloot-de Vrij 145, 146, 148, kaartboek 4, 7; Teeling-Landmeters Dr 3, 66, NH 11.

Backer, Theodorus. †1725

Rentmeester van de ridderhofstad Beverweerd en schout van Odijk, 1705-25.

▣ Landerijen behorende bij Beverweerd, 1710-14; Odijk door Justus van Broeckhuysen* z.j., kopie uit 1717.

▷ Donkersloot-de Vrij 350*, kaartboek 34; Teeling-Landmeters Ut 2.

Backer Dirks, Jan Dam. 1796 - Zwijndrecht 1844

Landmeter van het kadaster.

¶ Neef van H.J. Backer en van J.D. Steuerwald* (moeders zijn zussen, dochters van Jan Melchiorz. Dam).

▣ Eelde, Peize en Ruinerwold, 1818-25.

▷ Teeling-Kadaster.

Backhaus, J.J.

Landmeter te Roermond.

▣ Maasgriend bij Obbicht, 1781.

▷ Teeling-Landmeters Lb 8.

Baden, Johan Hermansz.

▣ Vesting Sluis, 1793; Kopie van de Dampierrekaart*, 1793.

▷ Scholten Pl. 315.

Baedeker, Adolph (Adolf). Essen 1810 - Honnef 1906

Uitgever, boek- en kunsthandelaar in Rotterdam (ca. 1837-48) en Keulen (1844-67). Zijn bedrijf werd rond 1850 overgenomen door O. Petri*.

¶ Broer van Karl Baedeker (Essen 1801 - Koblenz 1859) van de reisgidsen.

▣ *Schoolatlas*, 1840-58 (na 1850 door O. Petri*); *Kleine Hand-Atlas*, 1842, 1851; Rotterdam, 1848.

▷ Atlantes(K) I Bae; HistPlatt:12-Rotterdam RTD 049.

Bake, J.D.

▣ Staats-Vlaanderen, gekopieerd in 1749.

▷ Donkersloot-de Vrij 820.

Bakels, Hendrik Frederik. Amsterdam 1814 - Amsterdam 1852

Boekdrukker te Amsterdam.

§ **Wed. H.F. Bakels & Co.** 1852-62

§ **Wed. H.F. Bakels & Zoon.** 1863-

Kröber, Catharina Alida. Amsterdam 1804 - Amsterdam 1877.

Bakels Jr., Hendrik Frederik. *Amsterdam 1839.

Boekdrukkers te Amsterdam.

▣ *Sterfte-Atlas van Nederland*, Nederlandsche Maatschappij tot Bevordering der Geneeskunst, 1866.

▷ Atlantes(K) II M.G.

Bakhuyzen (Bakhuijsen, Backhuijsen, Bakhuisen), Alexander Hieronymus. Den Haag 1792/93 - Den Haag 1875

Boekhandelaar te Den Haag in de Hoogstraat, 1818-75. Zoon van de boekhandelaar Gerrit Bakhuisen

▣ Den Haag, ca. 1821; Den Haag door Z. Reyers* en P. Beretta*, 1833.

▷ HistPlatt:10-DenHaag DHG 046, 050.

+ Ledebøer(1876).

Bakkenes, Lambertus van. Nijkerk 1800 - Arnhem 1881

Uitgever in Amsterdam vanaf ca. 1833 tot 1853, toen hij uit Amsterdam vertrok. Na 1853 voortgezet als L. van Bakkenes & Co. met als firmanten de neven Gerardus Martinus van Gelder (Wormerveer 1829 - New York 1878) en Barend van Dijk (Wormerveer 1831 - Amsterdam 1883).

▣ *Historische Atlas tot de Geschiedenis der Zeventien Nederlanden* door P.H. Witkamp*, 1881.

▷ Atlantes(K) VI Witk.

Bakker, zie ook Backer**Bakker, vader en zoon De****Bakker, Frans de**

Graveur te Amsterdam 1736-67.

▣ Decoratieve elementen op bijbelkaarten door W.A. Bachiene*, 1748.

▷ Bijbelkaarten(P&A) 35.

+ Waller.

Bakker, Barent de. Amsterdam 1741 - Amsterdam 1808 (?)

Graveur te Amsterdam, 1762-1805

▣ Lopikerwaard door D.W.C. Hattinga*, 1772.

+ Waller.

Bakker, Gerrit. Neder-Hardinxveld/Giessendam 1799 - Rotterdam 1849

Landmeter van het kadaster.

▣ Gemeenten in Zuid-Holland, 1819 en 1829.

▷ Teeling-Kadaster.

Bakker, Johannes Daniël. Groningen 1849 - Beverwijk 1919

Redacteur. Onderwijzer te Groningen. Publiceerde samen met F. Deelstra* verschillende aardrijkskundeboeken voor scholen en met U.D. Keizer* enkele atlasjes.

▣ *Schoolatlas der geheele aarde* (met F. Deelstra), uitg. Noordhoff & Smit, 1885-1916;

Groningen, Eerste Aardrijkskundig Teekenboek met U.D. Keizer*, uitg. Noordhoff, 1899; *Atlasje voor School en Huis* met U.D. Keizer*, uitg. Wolters, 1900.

▷ Atlantes(K) VI Bakk.

Bakker, Teunis

Landmeter van het kadaster.

▣ Noordwijkerhout, 1813.

▷ Teeling-Kadaster.

Bakkes, Hendrik. Schiedam 1823 - Den Haag 1906

Onderwijzer te Pernis.

▣ *Palestina*, 8 bl., uitg. H.A.M. Roelants*, 1855; *Het Heilige Land en de landen der Heilige Schrift*, uitg. H.A.M. Roelants*, 1857, met krtn.

▷ Schoolwandkaarten(B) GOD_RO.

Bal, A.

Landmeter bij de verponding.

¶ Diverse leden van de familie Bal zijn als landmeter in Zeeland geadmitteerd tussen 1652 en 1774 (Teeling-Landmeters Zld 49-56, Alg 50). In aanmerking kan komen Adriaan Bal (*Nieuwerkerk, Schouwen, ca. 1754), geadmitteerd 28-6-1774.

▣ Walcheren, 1807; Zuid-Holland, 1808-09; Noord-Holland, 1810; Utrecht, 1810-11.

▷ Teeling-Kadaster.

Bal, Willem. Rotterdam 1808 - Delft 1897

Houtgraveur te Delft.

▣ *Zakatlas van het Koninkrijk der Nederlanden* door D. Buddingh*, Den Haag: Nederlandsche Maatschappij van Schoone Kunsten, 1842.

▷ Atlantes(K) II Bud.

+ Waller.

Bale, Jan

'Landmeter van de stad Gent' (1656).

▣ Kopie van de Dampierrekaart*, 1648, Gebied Sas van Gent-Zuiddorpe, 1656; Axel-Philippine-Assenede (?), 1658.

▷ Donkersloot-de Vrij 532, 540; Teeling-Landmeters Alg 51.

Balfour (van Burleigh), Patrick

Militair.

▣ Curaçao, 1810; verdedigingswerken Curaçao, 1810.

▷ Exp15:Antillen C126-129, C139.

Baligny, (N.N.)

▣ Vesting Breda, 1677.

Baling, C. = Boling, C.

Balthasars, Floris, zie Berckenrode, fam. van

Banchem, Jacob van

Landmeter (admissiedatum onbekend), werkzaam voor Rijnland (1590-1599). Stadstimmerman van Leiden. Zijn (vermoedelijke) zoon Jan Jacobsz. van Banchem van wie geen kaarten bekend zijn, werd als landmeter in Holland geadmitteerd op 25-4-1608.

▣ Amstelland e.o. (door J.J. Beeldsnijder*, 1579), 1593; Kaartboek van de landen, vroeger eigendom van de Conventen van Roomburg, Mariënpool, Barnerdyten en 11000 Maagden, 81 kaarten, 1593; Huis Lokhorst met landerijen (Warmond), 1595.

▷ Donkersloot-de Vrij 213, 653, 680; Teeling-Landmeters ZH 12, Alg 53pMeeus.

Barbou, Edouard. Montgomery 1791

Landmeter van het kadaster.

▣ Gemeenten in Zeeland, 1812-14

▷ Teeling-Kadaster.

Barendtsz., Pieter

Tekenaar. In dienst van de VOC als campagnemeester in Bantam (1618) en Batavia (1618-20).

Barentsz., Willem. Terschelling 1550 - Nova Zembla 1597

Maritiem-kartograaf. Stuurman. Petrus Plancius was zijn wetenschappelijke raadsman bij het vinden van de noordoostelijke doorvaart naar Indië en China, waarbij hij tijdens de derde poging het leven liet.

▣ *Nieuwe beschryvinghe ende Caertboeck van de Midlandtsche Zee*, uitg. Cornelis Claesz., 1595-98, 1654; kusten van Noord-Noorwegen, 1596; Ierse kusten, 1596; de Noordelijke Poolstreek, 1598.

▷ Atlantes(K) IV Bar; Atlantes(vdK) I, 1:701.

— Günter Schilder, *Early Dutch maritime cartography: The North Holland School of Cartography, c. 1580-c.1720* (Leiden 2017). ch. VI.

Barnett, Edward

Engels kapitein.

▣ Groot Baai, St. Maarten, 1847.

▷ Exp15:Antillen SM38, SM39.

Barneveld (Barnevelt), Martinus van. Gorinchem 1691 - Gorinchem 1775.

Redacteur. Burgemeester van Gorinchem.

▣ Plan voor een overlaat tussen Baardwijk en Drunen, 1754-57; plan voor een overlaat in het Land van Altena, 1773.

+ NNBW 7.

Barnstad, Hieronymus Emanuel (van). †in of vóór 1789

Militair-ingenieur sinds 18-8-1752; officier, laatstelijk majoor (1787).

▣ Sluis, 1780; Grens Staats-Vlaanderen bij Sluis, 1786.

▷ Scholten Top.krt. 37, 163, Pl. 312.

Barre, H.

Landmeter.

▣ Hondsbossche, 1718.

▷ Teeling-Landmeters NH 15.

Bartholomeusz., zie Meesz.**Bartsz., Machiel**

Landmeter in Noord-Holland.

▣ Hollands Noorderkwartier met Pieter Gerritsz.* , 1508.

Bas Medenblick, Adriaan.

Landmeter.

▣ Wijk aan Duin, 1633-36; Alkmaar 1644, 1607.

▷ Teeling-Landmeters NH 20, ZH 15.

Bas, Augustijn.

Landmeter te Alkmaar; Admissie tot landmeter door het Hof van Holland op 13-7-1605.

▣ Beemster, 1612.

▷ Teeling-Landmeters NH 19, Alg 60.

Bas, François de. Den Haag 1840 - Den Haag 1931

Militair-historicus, bestuurslid van het Aardrijkskundig Genootschap.

▣ Noordpoolgebied, 1877; Droogmakerijen, 1879; Nieuwe Waterweg en Nieuwe Maas met J. Kuijper*, 1880; Waterwegen in Nederland met J. Kuijper*, 1880; Triangulatie op Java en Sumatra, 1882; Routekaart van Anton Greshof aan de Congo-rivier, 1886; Nederlandse vestiging te Brazzaville, 1895; Congo-Vrijstaat, 1895.

▷ Exp12:TKNAG 1877.17, 1879.07, 11, 1880.01, 08, 1881.05-08, 1882.07, 08, 1886.07, 1895.06, 07.

Bast (Bastius), Pieter. Antwerpen ca. 1550 - Leiden 1605

Graveur en uitgever, werkzaam te Emden, Amsterdam (rond 1597) en Leiden (in de Lokhorststraat naast de Latijnse school sedert 1601).

▣ Plattegronden van Middelburg, 1594; mogelijk Dordrecht, ca. 1596 (zie Van 't Hoff 1941-42); Amsterdam, 1597; Franeker, 1598; Leiden, 1600; Leeuwarden, 1602; Bijbelkaart woestijnreis, ca. 1604.

▷ Amsterdam(H) 9; Bijbelkaarten(P&A) 21.3; Donkersloot-de Vrij blz. 10; HistPlatt:1-Amsterdam 5; HistPlatt:7-Leiden LEI 005; Teeling-Landmeters NH 21, ZH 16, Alg 61.

— George Keyes, *Pieter Bast* (Alphen aan den Rijn 1981).

+ Waller.

Bastendorff, (N.N.)

Landmeter van het kadaster.

▣ Urmond en Maasbracht, 1818

▷ Teeling-Kadaster.

Bastiaansen, Joost

Vermoedelijk eerste stuurman op een onbekend schip.

▣ Kust van Guyana, 1627.

▷ Guyana(D).

Bastingius, Jeremias. *Maasdam 1612

Landmeter, geadmitteerd in Holland op 19-8-1637, met attestatie van Frans van Schoten, toen wonende in Strijen.

▣ Langstraat met 11 pagina's tekst, 1658; Gebied langs de Loonse Vaart van 's-Hertogenbosch tot Houvenaarsdijk, 1658; Gorzen in het Hollands Diep, 1660.

▷ Teeling-Landmeters NB 29.

Bastings, Joannes.

Landmeter te Lummel onder Meerssen, geadmitteerd 1754.

▣ Grens tussen Itteren en Neerharen, 1755.

▷ Teeling-Landmeters Lb 11.

Baudartius, Willem. Deinze 1565 - Zutphen 1640.

Theoloog; auteur van o.a. *De Nassausche Oorlogen*, uitg. M. Colijn, 1615.

▣ 17 Provinciën, 1615.

▷ Nederlanden(vdH) 74.

Baudeuf, (N.N.)

Landmeter van het kadaster.

▣ Bakel, 1811

▷ Teeling-Kadaster.

Bauduin, Fritz. Princenhage 1864 - Warnsveld 1943

Luitenant-ter-zee. Werkte o.l.v. kapitein C.H. Bogaert* aan boord van Zr.Ms. *Atjeh*. Werd later vice-admiraal.

▣ St. Annabaai, Curaçao, 1886.

▷ Exp15:Antillen C188-C191.

Baudouz (Baudous), Robert de. Brussel, ca. 1575 - na 1659

Graveur te Amsterdam en Leiden.

▣ Harlingen in 4 bl. door J. Laurentius*, ca. 1600.

▷ HistPlatt:11-Friesland HAR 003.

+ Waller.

Bauer, Balthazar

Landmeter.

▣ Avergoor, 1786; Arnoldlichem, 1789.

▷ Teeling-Landmeters Ov 18.

Bauer, F.C.D.

Griffier van de Staten van Gelderland.

▣ *Berigten en waarnemingen betrekkelijk den watervloed in Gelderland, in Januarij en Februarij 1861*, uitg. H.C.A. Thieme* (Nijmegen) en D.A. Thieme* (Arnhem), 1863, met kaarten.

Bauer, Friedrich Wilhelm (de Baur, de Bawr). Bieber 1731 - St. Petersburg 1783

Militair, tekenaar.

▣ Théâtre de la Guerre en Allemagne..., (Den Haag, 1762-69).

Bavel, G. van

Landmeter van het kadaster.

▣ Mill en Noordwijkerhout, 1811-12.

▷ Teeling-Kadaster.

Bawr, F.W. de, zie Bauer, Friedrich Wilhelm

Bax, J(oannes?)

Kaartafzetter, werkzaam Amsterdam 1692.

+ Waller.

Bayly, Alfred. Londen 1810 - Den Haag 1863

Lithograaf. Werkte samen met J.M. Huart* en D. Heijse* in Leiden en Den Haag. Hij was de lithograaf van het *Voorschrift ter vervaardiging van kaarten...* (Topographisch Bureau, 1856).

▣ Het Gat van Brouwershaven, de Wielingen... en de Krammer, door W. van Wijngaarden* en A. Decker*, 1830; Rivieroverstromingen tussen Pannerdens Kanaal en Dordrecht in 1809 en 1820 door J. Blanken Jz., 1835; Gelderland door W. Kuyk* jr., 1843; Statistieke kaart van de provincie Utrecht door L. van de Kastele*, 1844.

▷ Koeman-Handl Bibl 74, 147, 178.

+ Waller.

Bayonville (Bajonville), B. de

Landmeter, geadmitteerd in Holland op 15-6-1652(?).

▣ Mariënweerd, gegraveerd door Jan Mathijsz.*, 1664.

▷ Teeling-Landmeters Gld 4; Teeling-Landmeters Alg 64.

Bayonville, Marcus de

Landmeter, afkomstig uit Tiel, geadmitteerd in Holland op 29-10-1682. Militair-ingenieur in dienst van de VOC in Batavia (1691-1705).

▷ Teeling-Landmeters Alg 45.

Bayonville (Bajonville), Theodore de

Landmeter afkomstig uit Tiel. Militair-ingenieur sinds 31-5-1692 tot na 1713.

▣ Vesting Sluis, zonder jaartal.

▷ Scholten Pl. 306.

Bazendijk, Pieter Mees. Rotterdam 1814 - Rotterdam 1884

Boekhandelaar, uitgever en houder van een leesbibliotheek te Rotterdam, 1839-89. Na zijn dood is de zaak voortgezet door zijn weduwe.

¶ Zijn zus trouwde in 1852 met H.R. de Breuk*, boekdrukker te Leiden.

Schüller, Anna Susanna Christina. Steenberg ca. 1825 - Rotterdam 1901

en vermoedelijk zijn zoon

Bazendijk, Pieter Mees. Rotterdam 1860 - Rotterdam 1886

¶ Voor het begrip "Leikaart", zie bij D. Buys in dit repertorium.

▣ Rotterdam, 1867; Gemeente Rotterdam door H.C.T. van de Wall*, 1870; Gemeente Rotterdam door J. Oprel*, 1884; Rotterdam, 1885; Rotterdam omstreeks 1560 door J. van Deventer* in *Rotterdamsch Jaarboekje*, 1892; Rotterdam door J. Oprel*, 1894; Rotterdam door J.J. Claus*, 1895-1902; Leikaart van Nederland en van Europa, 1897 (*De Tijd* 18-10-1897).

▷ HistPlatt:2-Rotterdam 18; HistPlatt:12-Rotterdam RTD 074, 079, 099, 101, 109, 113, 115.

Beaumont, Pieter (de)

Landmeter, geadmitteerd in Zeeland op ..-3-1667. In dienst van de Sociëteit van Suriname (1667).

▷ Teeling-Landmeters Alg 65.

Beaumont, (Bellomonte), Simon de

Kanunnik te Maastricht. Vermoedelijke vervaardiger van de kaart van Maastricht in de stedenatlas van Braun & Hogenberg, 1581. Zeker is dat hij een profiel van Maastricht maakte in 1575.

— Jos. Habets, Simon de Beaumont, auteur de la première carte topographique de Maestricht. In: *Publications de la Société historique et archéologique dans le duché de Limbourg* 17(1880), p. 363-364.

Beaumont, Willem van

Graveur en/of uitgever te Amsterdam in de Beulingstraat (1652); Gravestraat (1656-59); Kalverstraat tussen de Spaerpot- en Lucyensteeg (1660-77); Op 't Water, noordhoek van de Vrouwesteeg (1679-81).

+ Waller(B).

Beautemps-Beaupré, Charles François. La Neuville-au-Pont 1766 - Parijs 1854

Frans maritiem-kartograaf en hydrografisch-ingenieur.

▣ Zeegaten in Zuid-West Nederland, 1799-1800, Noordoost Nederland, 1799-1812.

Beck, Bastiaan

Landmeter, geadmitteerd door de Gecommitteerde Raden van de Staten van Zeeland op 27-4-1694.

▣ Beersterham, nieuw aangewonnen land van de stad Groningen (1696).

▷ Donkersloot-de Vrij 78; Teeling-Landmeters Gr 3, Zld 63.

Beck, D.

Landmeter van het Hof van Gelderland.

▣ Drie blokken land op Stadswaard te Arnhem, 1696.

▷ Teeling-Landmeters Gld 5.

Becker, Herman. †in of vóór 1695

Militair-ingenieur sinds 10-3-1687.

▣ Sas van Gent, 1680, 1692.

▷ Scholten Pl. 290, 291.

Beckeringh, Theodorus. Groningen 1712 - Groningen 1790

Jurist te Groningen (aldaar gepromoveerd aan de universiteit in 1738). Als rentenierend regent tekende hij kaarten.

▣ Wandkaart van Groningen, 1777 (uitgegeven in 1781); Gebied Munnekezijl-Kommerzijl-Zoutkamp, ca. 1750; Schiermonnikoog-Rottum-Lauwersmeer-Uithuizen, ca. 1750.

▷ Donkersloot-de Vrij 44, 70, 88, 785, 791; Groningen(W) 90; Teeling-Landmeters Gr 4.

— Reinders, Reinder [et al.], *De atlas van Beckeringh. Het Groninger landschap in de 18e eeuw* (Zwolle, 2016).

— Willem G. Doornbos, De Groninger provincie-wandkaart van Theodorus Beckeringh. In: *Caert-Thresoor* 24(2005)4: 105-111;

Becouw, zie Bekouw

Bedronssin, zie Pedronssin

Bedtsman, Cornelis, zie Betsman, Cornelis

Beek, Anna (Anna van Westerstee). Den Haag 1657 - Den Haag na 1717

Uitgever te Den Haag. Zij trouwde in 1678 met de boek- en prentverkoper Barend Beek, die haar in 1693 verliet en naar Indië ging. Zij was actief als uitgever van kaarten vooral met betrekking tot de Oostenrijkse Successieoorlog (1701-13). Haar zaak werd in 1717 overgenomen door haar buurman Pierre Husson*.

▣ Plattegronden van veldslagen en belegeringen; Plattegrond van Den Haag in 1570, uitg. 1709; Den Haag, 1717.

▷ HistPlatt:10-DenHaag DHG 023, 024.

Beek, C. van

Ambtenaar van de gemeente Utrecht.

▣ Plattegrond van Utrecht met waterleiding, 1875.

▷ Utrecht(stad) 116.

Beek, Jan Lucas van (den). Amsterdam 1753 - Amsterdam 1818

Graveur.

+ Waller.

Beek, Joannes van. Zevenbergen 1776 - Delft 1859

Landmeter van het kadaster.

▣ Utrecht, 1810; West-Brabant, 1807; Gemeenten in Zuid-Holland, 1817-29.

▷ Teeling-Kadaster; Teeling-Landmeters Ut 5.

Beek, S. van

Landmeter van het kadaster.

▣ Baard (Friesland), 1811.

▷ Teeling-Kadaster.

Beeke, zie Beke

Beekman, Anton Albert. Amsterdam 1854 - Den Haag 1947

Tekenaar-redacteur. Genie-officier, leraar wiskunde te Zutphen, historisch-geograaf. Vooral bekend door zijn *Geschiedkundige atlas van Nederland*, 1913-38 (buiten de periode van dit repertorium).

▣ Schoolkaarten Nederland, 6 bl., 1888 - Zuid-Holland, 6 bl., 1892, - Gelderland, 8 bl., 1894, - Noord-Brabant, 6 bl., 1898, alle uitg. Thieme*; Ooster-Schelde, 1888; Historische kaarten Noord-Beveland en Borssele, 1888; *Schoolatlas van Nederland* (vanaf 1894 met R. Schuiling*), uitg. Thieme*, 1889-1921; *Atlas van Nederland*, uitg. Thieme*, 1890-92; *Kleine schoolatlas van Nederland*, uitg. Thieme*, 1890-1913; *Kleinste atlas van Nederland*, uitg. Thieme*, 1892-97; *Schoolatlas van de geheele Aarde* met R. Schuiling*, uitg. Thieme*, 1893-1927; Waterwegen in Holland in 1631, 1897; Aanwinst en verlies van gronden in Zeeland, 1897; Rijn-Wezer-Elbe-Kanaal en het Dortmund-Eems-Kanaal, 1898.

▷ Atlantes(K) VI Beek; Exp12:TKNAG 1888.01, 02, 1897.04, 10, 1898.06; Schoolwandkaarten(B) GEL_TH_B, ZHO_TH_B, NBR_TH_B, NED_TH1B.

— Lowie Brink, De schoolwandkaarten van Nederland van Beekman (1888) en Blink (1894): een kartografische tweekamp tussen geografische zwaargewichten. In: *Caert-Thresoor* 29, 4 (2009): 89-97.

— Henrica E. Verwoerd, *Schoolatlassen en aardrijkskundige leerboeken van Beekman en Schuiling, met annotaties van de atlassen* (Uithoorn 1979).

— M.W. Heslinga, Anton Albert Beekman en de vaderlandse aardrijkskunde in her laatst van de negentiende eeuw. In: *Geografisch Tijdschrift* 11 (1977) 5, p. 324-338.

Beeldesnijder, Jan de, zie Hoirne, Jan van

Beeldsnijder (Bilhamer), Joost Jansz.. Amsterdam, vóór 1541 - 1590

Landmeter van Amstelland, (geadmitteerd in Holland, admissiedatum onbekend), graveur, beeldhouwer, bouwmeester, vestingbouwkundige, horlogemaker. In dienst van de Spanjaarden tijdens het beleg van Leiden (1573-1574) en bracht de door de Spanjaarden in Holland gebouwde schansen in kaart.

▣ Amstelland en wijde omgeving, 1570; Beleg van Leiden 1573-1574; Noord-Holland, 1575.

▷ Donkersloot-de Vrij 653, 677, 680; HistPlatt:1-Amsterdam 4; Teeling-Landmeters Ov 19, NH 166, ZH 31, Alg 68.

— Jan Werner (red.), *Kaart van Noord-Holland door Joost Jansz. Beeldsnijder 1575/1608* (Alphen aan den Rijn 2002).

+ NNBW 6.

Been, Jan Jansz.

Landmeter.

▣ Kaartboek van het Heiligegeesthuis te Delft in Honselersdijk, 1595.

▷ Teeling-Landmeters ZH 19, Alg 69.

Been van Wena (alias De Bij), Matthijs Jansz. de (Matthijs Janssoon van Delff). †1620

'Gezwoeren landmeter van Delfland (aangesteld op 27-10-1584), Rijnland, Schieland en de Lande van Putten. Zijn zoon Jacob Mathijsz. de Been, van wie tot dusver geen kaarten bekend zijn, volgt hem op als landmeter van Delfland (aanstelling 27-3-1620).

▣ Kaartboek van land van het Gasthuis van Delft, 1591-94; Deel Oude Maas, 1593; Kaartboek landmeting van het St. Jacobsgasthuis te Schiedam, 1596-98; Dordtse Kil, 1597; Delfland, geschilderd 1606.

▷ Donkersloot-de Vrij 271, 297, 719; HistPlatt:2-Rotterdam Aanh. 48; Teeling-Landmeters ZH 20, Alg 70.

Beest, G. van.

Landmeter, geadmitteerd in Holland.

▣ Ameliapolder N.Br., 1795; Limiet-raai tussen Grafelijkheidsdomeinen en die van de Vorst van Nassau onder Dordrecht, 1806.

▷ Teeling-Landmeters ZH 21, Alg 72.

Beest, Johan van

Landmeter, geadmitteerd in Holland op 11-3-1627, toen wonende in Delft.

▣ Kaarten in kaartboek van de landerijen van het St. Jacobsgasthuis te Schiedam, 1628, 1637.; Kaarten in het kaartboek van Ewout van der Dussen, 1632-45; Kaart in kaartboek Gasthuis Delft, 1635; Buitendijks land onder Rotterdam, 1640.

▷ Donkersloot-de Vrij kaartboek 21a; Teeling-Landmeters ZH 22, Alg 73.

Behet, Peeter. 1691 - 1757

Land- en edificimeester van het Hof van het Overkwartier van Gelre, stadstimmerman, billettermeester en landmeter te Venlo.

▣ Leggerboek met kaart van alle landen rond de stad Venlo, 1752; diverse kaarten, 1733-56.

▷ Teeling-Landmeters Lb 14.

Behnhever, Augustus

▣ Vesting Zutphen, 1702.

▷ Scholten Top.krt. 28, Pl. 395.

Behrns, Bernhard. Franeker 1834 - Enschede 1912

Boekhandelaar, boekdrukker en uitgever te Franeker en sedert 1869 als boekhandelaar te Akkrum.

▣ *Zakatlas van Friesland*, 1861-63.

▷ Atlantes(K) I(+supp) Beh.

Beke (Beeke), Daniel van

Landmeter, werkzaam in Zuid-Holland, 1657-68

▣ Kaarten in het kaartboek van Nicolaas van der Dussen, 1657-68; Gorzen bij Dirksland op Overflakkee met G. van Rest*, 1668.

▷ Donkersloot-de Vrij 255, kaartboek 21b; Teeling-Landmeters ZH 17.

Beke, Joos van der

Landmeter (?).

▣ Oostvrije, 16de eeuw.

— J. Mertens, Een zestiende-eeuwse kaart van het Oostvrije, bewaard op het Rijksarchief te Brugge. In: *Tijdschrift van de Belgische Vereniging van Aardrijkskundige Studies* 51(1982), p. 225-234.

Beket, Cornelis

Landmeter (?).

▣ Butterdorpse polder, 1770.

▷ Rivierkartografie(vdB) 120.

Beket, Gijsbert (Gerrit)

Landmeter, admissiedatum onbekend.

▣ Land van Heusden en Altena e.o. met B.J. de Roij* en P.A. Ketelaar*, 1754 Dodewaard e.o., 1754; Drunen e.o., 1765.

▷ Scholten Top.krt. 94, 103A; Rivierkartografie(vdB) 64, 65, 79.

Beket, Pieter

Landmeter te Sommelsdijk, geadmitteerd in Holland.

▣ Kraaienstein, 1787, 1788.

▷ Teeling-Landmeters Alg 74.

Bekkens, Daniël.

Landmeter, admissie verleend door de Magistraat van het Vrije van Sluis in 1724; Notaris te Oostburg, 1728-81.

▣ Polder Oostburg; Delen van de Willempolder, 1731-51; Polders en schorren voor IJzendijke en Wilhelminapolder, 1752-69.

▷ Teeling-Landmeters Zld 70.

Bekker, F.H.J.

Uitgever te Amsterdam.

▣ *Geographische Atlas*, drukker R.K. Jongensweeshuis*, uitg. F.H.J. Bekker, en Luik, H. Dessain, 1889 (3e dr.).

▷ Atlantes(K) VI Jone.

Bekouw, Jacob Klaasz. Amsterdam 1789 - Amsterdam 1869

Boekverkoper te Amsterdam in de Jonge Roelofsteeg, 1817, en Kalverstraat vanaf 1822.

§ **J. Bekouw & Zoon** (Becouw en Zoon). 1847-1865

Bekouw, Jacob Jurriaan. Amsterdam 1828 - Amsterdam 1889

Uitgever te Amsterdam in de Kalverstraat.

▣ Amsterdam, 1856.

▷ Amsterdam(H) 200.

Belinfante, fam.

Zoon en schoonzoon van Jacob Belinfante (Den Haag 1780 - Den Haag 1841).

— Sal Stam, Familie Belinfante: gezichtsbepalend voor de journalistiek in Nederland. On-line

<https://www.joodserfgoeddenhaag.nl/>

Belinfante, Izaïc. Amsterdam 1814 - Den Haag 1892

Journalist en boekhandelaar te Den Haag in de Molenstraat, ca. 1840-42, in de 2de Wagenstraat 1842-44.

¶ Zijn dochter trouwde met de lithograaf I. Lobatto*.

Belinfante, Aron. Amsterdam 1811 - Den Haag 1881

Hij was een zoon van Sadik van Aron Cohen Belinfante, broer van Jacob, en hij trouwde met Hana Belinfante, dochter van Jacob.

§ **Gebroeders Belinfante. 1845 tot in de 20ste eeuw**

Vennootschap aangegaan per 1-1-1845 door Aron en Izaïc Belinfante tot het uitoefenen en drijven van een boekhandel onder de naam Gebroeders Belinfante (*Ned. Staatscrt.* 1-1-1845).

Boekhandelaars te Den Haag in de 2de Wagenstraat, 1844.

¶ Zij waren dus geen broers maar zwagers en neven.

▣ Den Haag, ca. 1847; Geologische kaart van Nederland door W.C.H. Staring*, 2de druk, 1888-89; *Führer für das Nordseebad Scheveningen, der Stadt Haag und Umgebung*, en *Guide de Schéveningue de La Haye et de ses environs*, 1891-99, met plattegrond; Reproductie van Van Deventers plattegrond van Den Haag, 1894.

▷ Atlantes(K) VI Star; HistPlatt:10-DenHaag DHG 058, 113, 119, 120.

Bellin, [Jacques-]Nicolas. 1703 - 1772

Frans geograaf, voor de *Histoire générale des voyages* van A.F. Prévost* van kaarten, die voor de Nederlandse editie gekopieerd zijn door J. van der Schley*.

▣ *Histoire générale des voyages* door A.F. Prévost*, 25 delen, uitg. De Hondt*, 1747-80, met kaarten.

Belkmeer, Jan

Lector in de dioptrica te Enkhuizen.

▣ Rede van Enkhuizen in *Het Grootte Tafereel der Dwaasheid*, 1720; Rede van Enkhuizen, uitg. Van Keulen*, 1721.

▷ Exp9:Zuiderzee De2, De3; HistPlatt:5-N.Holland ENK 019, 020.

Bellingam (Bellingen, Bellingham, Bellingan), Floris

Landmeter, geadmitteerd in Holland op 29-6-1660, maar later werkzaam in Gelderland (1696-1719), zoals uit bewaard gebleven kaarten blijkt (aannemende dat het om dezelfde persoon gaat). Uit de 18de eeuw zijn nog drie andere landmeters met de naam Bellingan bekend, die werkzaam waren in Gelderland, maar of zij kaarten maakten is onbekend).

▣ Varik, 1685; Waal bij Zaltbommel, 1689; Opwassen in de Maas bij Ammersoden, 1696; Eiland van Nederhemert bij de Oude Maas, 1719.

▷ Donkersloot-de Vrij 369, 399; Teeling-Landmeters Gld 6, Alg 77 & 78.

Bellomonte, Simon de, zie Beaumont, Simon de

Bemmelen, J.M. van

Hoogleraar te Leiden, werkte mee aan de tweede druk van de atlas van N.W. Posthumus*.

▣ *Atlas van Nederland* door N.W. Posthumus*, uitg. Brinkman*, 1881-85.

▷ Atlantes(K) VI Posh.

Bendorp, Johannes Christiaan. Dordrecht 1766 - Dordrecht 1849.

Graveur.

+ Waller.

Benedictus, Samson. Rotterdam 1811 - Rotterdam 1855

Boekbinder, Papierhandelaar.

§ Wed. S. Benedictus. 1855 tot na 1975

Binger, Alida Wolff. Amsterdam 1809 - Rotterdam 1903

Huwde in 1836 te Haarlem met Samson Benedictus.

Boekhandelaarster, 'fabriek van kantoorboeken', handelsdrukkerij te Rotterdam in de Westewagenstraat, later Zuidblaak.

▣ Rotterdam reclamekaart voor Grand Hotel du Passage, 1879..

▷ HistPlatt:12-Rotterdam RTD 094.

Benjamins, Herman Daniël. Paramaribo 1850 - Den Haag 1933

Onderwijsinspecteur in Suriname, 1878-1910.

▣ Grenzen van Suriname, 1898.

▷ Exp12:TKNAG 1898.10-12.

Bennens, Bontko

Landmeter, werkzaam in de provincie Groningen (1680-90). Vermoedelijk afkomstig uit Midwolda.

▣ Dijkdoorbraak bij Finsterwolder Hamrik, 1680; Ingedijkte kwelders bij Bierum (aan de Eems), 1685; Zeedijk tussen Oostwolderhamrik en Nieuweschans, 1687; Landerijen bij Midwolda en Nieuwolda, 1690; Landerijen bij Beerta, 1690,

▷ Donkersloot-de Vrij 66, 73, 76, 77, 81; Teeling-Landmeters Gr 5.

Bennet, Roelof Gabriël. Zundert 1774 - Ede 1829

Kapitein ter Zee.

▣ Atlas van de Nederlandse ontdekkingen met J. van Wijk*, uitg. J. de Vos & Comp., 1829.

▷ Atlantes(K) I Ben.

— Ferjan Ormeling, De Atlas van de Nederlandse Ontdekkingen van Bennet en Van Wijk (1829). In: *Caert-Thresoor* 26(2007)1: 12-14.

Benninck, Jan

Schout van Amsterdam, 1495-1509; Raad-extraordinaris in het Hof van Holland. Opdrachtgever voor kaarten van Amstelland.

▣ Amstelland, houtsnede, gedrukt door P.J. Tyebaut*, ca. 1529; Amstelland, manuscript, door Jan de Pape* (mogelijk kopie van Croock*), 1529.

▷ Donkersloot-de Vrij 653; Moes & Burger I, 74 (blz. 100-103).

Benseker, H.

Landmeter.

▣ Kleine Loo, 18e eeuw.

▷ Teeling-Landmeters Alg 81.

Benthuis, Carolus.

Landmeter, geadmitteerd bij de Raad van Vlaanderen; land- en edificiemeester van de Raad van Vlaanderen.

▣ Kaart uit 1772; kopie van de Dampierrekaart*.

▷ Teeling-Landmeters Zld 73.

Bentum, Casper van. Utrecht 1823 - Utrecht 1904

Uitgever te Utrecht.

▣ Provincie Utrecht, 4 bl., door H.J. van Lummel*, 1876.

▷ Schoolwandkaarten(B) UTR_BT.

Berchem, Hendrick van

Militair-ingenieur, tot 1636 in het Nederlandse leger, daarna in dienst van de WIC in Brazilië (1636-38).

Berchem, Nicolaes Pietersz. Haarlem 1622 - Amsterdam 1683

Schilder, tekenaar en etsers.

- ▣ Amsterdam, 1662; Bijbelkaarten voor de Franse bijbel, uitg. Elsevier*, 1669.
- ▷ Amsterdam(H) 45; Bijbelkaarten(P&A) 28.

Berchems, zie Berghems

Bercheyck, Laurens Lodewijk van. 1731 - 1764

Tweede commandant van Demerara, 1761-64.

- ▣ Demerara, 1659.
- ▷ Guyana(D).

Berck, Cornelis (van)

Landmeter, noemt zichzelf op een kaart uit 1563 geadmitteerd landmeter bij het Hof van Utrecht. Maar van hem zijn tot dusver slechts kaarten bekend van gebieden buiten de provincie Utrecht.

- ▣ Land van Altena (met Cornelis Pietersz.*), 1563; Opwas in de Waal bij Tiel, 1569; Opwas in de Waal bij Ochten met E. van Schaick*, 1571.
- ▷ Donkersloot-de Vrij 373, 419, 420; Teeling-Landmeters Ut 8, Alg 82.

Berck, Gideon von

- ▣ Vesting Bergen op Zoom, 1706.
- ▷ Scholten Pl. 23.

Berck, J. van

Landmeter van het kadaster.

- ▣ Genemuiden 1812
- ▷ Teeling-Kadaster.

Berck, Jan van

Landmeter, admissiedatum onbekend.

- ▣ Gebied tussen Amerongen en Elst, 1582; Landerijen bij Hagestein van twee Utrechtse kapittels, 1583; Diverse kapittellanderijen in de provincie Utrecht, z.j.
- ▷ Donkersloot-de Vrij 416, kaartboek 27, 29, 30, 32; Teeling-Landmeters Ut 9.

Bercken, Johan Ludwich

Militair-ingenieur sinds 13-7-1778; officier, laatstelijk luitenant (1784-95?).

- ▣ Inundatiegebied Zutphen e.o., 1779.
- ▷ Scholten Top.krt. 117.

Bercken, Wilhelmus Clemens van.

Gezwooren landmeter van het Graafschap Horn en het Land van Thorn.

- ▣ Waarden op de Maas bij Ool, z.j.; Deel van de Schepenbank Grathem, 1783.
- ▷ Teeling-Landmeters Lb 15.

Berckenrode, fam. van,

Floris Balthasars (die de naam Van Berckenrode niet gebruikte) en zijn zoons.

— J.T. Bodel Nijenhuis, Over de Nederlandsche landmeters en kaartgraveurs, Floris Balthasar en zijne drie zonen : onbekend aan de levensbeschrijvers. In: *Het Instituut of Verslagen en Mededeelingen door de 4 Klassen v.h. Kon. Ned. Instituut van Wetenschappen, Letterk. en Schoone Kunsten* 5(1845), p. 316-367. Herdrukt in: *Acta Cartographica* 7(1970), 14-65

[I] Balthasars, Floris. Delft, 1562/63 - Delft, eind 1616

Tekenaar, graveur, drukker, uitgever, landmeter (admissiedatum onbekend) en goudsmid. Vader van Balthasar, Cornelis en Frans Florisz. van Berckenrode. Tussen 1598-1610 vervaardigde hij kaarten en prenten die verband hielden met de krijgsverrichtingen van Prins Maurits, in deze periode werkte hij onder andere samen met Hugo de Groot, J. de Gheyn, P. Bast* en S. Stevin*. Noemt zich in 1611 voor het eerst 'gezworen landmeter', maar al in 1609 begon hij al metingen uit te voeren samen met zijn zoon Balthasar voor de kartering van Delfland, Rijnland en Schieland. Vanaf 1607 verkocht hij zijn prenten, kaarten en boeken niet alleen vanuit zijn huis in de Choorstraat in Delft, maar ook vanuit een 'comptoirken' aan het Binnenhof in Den Haag.

▣ Land van Heusden en Altena en Bommelerwaard(?), 1605-14; Delfland (met zoon Balthasar), 1609-11; Schieland (met zoon Balthasar), 1609-11; Rijnland (met zoon Balthasar), 1610-15; Amsterdam in 9 bladen, 1625.

▷ Amsterdam(H) 25; Donkersloot-de Vrij 703, 714, 719, 720; Teeling-Landmeters NH 22, ZH 11, Lb 9, Alg 52.

+ NNBW 2; Waller.

[IIa] Berckenrode, Balthasar Florisz. van. Delft 1591/92 - Den Haag 1645

Landmeter, graveur en uitgever. Leerling en medewerker van zijn vader Floris Balthasars [I]. Werkzaam vanaf 1609. Noemde zich 'gezworen landmeter', maar een admissiedatum van hem is niet bekend. Zijn broers Frans en Cornelis assisteerden hem tot respectievelijk 1621 en 1630. In 1631 kwam de graveur P.H. Schut bij hem inwonen en in de leer. Hij gaf zelf kaarten uit, maar de door hem getekende (en ten dele ook gegraveerde) kaarten verschenen onder andere ook bij Blaeu, Hondius en Visscher. Voor de uitgave van de grote kaart van Amsterdam (1625) werkte hij samen met Ph. Molevliet. Belangrijke opdrachtgevers waren onder andere Reinier en Adriaan Pauw, Joan Huydecoper, prins Frederik Hendrik. Van 1618 tot ca. 1636 woonde hij in Amsterdam (eerst in de Reestraat en later vanaf 1631 aan de Egelantiersgracht), daarna in Den Haag (eerst aan de Veerkade en later, in 1638, 'in den Landtmeter' aan de Heregracht en vanaf 1641 aan het Spui. Het 'comptoirken' van zijn vader in Den Haag had hij na 1616 aangehouden, in ieder geval tot in 1623. In 1636 werd hij benoemd tot landmeter van de Staten-Generaal. In de laatste fase van zijn leven maakte hij met name kaarten die verband hielden met de toenmalige krijgsverrichtingen. Een deel van de koperplaten uit zijn boedel werd gekocht door C.J. Visscher.

▣ Delfland (met zijn vader), 1611; Schieland (met zijn vader), 1611; Heerlijkheid Capelle aan den IJssel, 1611; Kaartboek in 79 kaarten van Rijnland, opdracht in 1610, voltooid in 1615; Rijnland (met zijn vader), 1615; Holland (wandkaart), 1620; Amsterdam (wandkaart), 1625; Rotterdam in 4 bladen, 1626; Goudenstein te Maarssen, 1629; Holland, 1629; Beleg van 's-Hertogenbosch (wandkaart), 1629; Schorren bij Axel en Terneuzen, in of vóór 1636; Land van Altena, 1637; Houtrak bij Zwanenburg, 1635; Beemster, 1640; Duingebied bij Heemstede, 1643; Heerlijkheid Heemstede, 1643.

▷ Donkersloot-de Vrij 130, 154, 157, 319, 391, 536, 609, 680, 703, 714, 719, 720, 741; Exp1:Holland 40, 42; HistPlatt:1-Amsterdam 6; HistPlatt:2-Rotterdam 6; HistPlatt:6-Haarlem blz. 73; HistPlatt:12-Rotterdam RTD 007; Teeling-Landmeters Ut 10, NH 23, ZH 24, Zld 74 & 228, NB 34, Alg 85.

[IIb] Berckenrode, Frans Florisz. van. Delft(?) vóór 1603 - Batavia(?), in of na 1634

Graveur. Landmeter, admissiedatum onbekend. Assisteerde zijn (half?)broer Balthasar Florisz. van Berckenrode bij de vervaardiging van de grote kaart van Holland (1620-21). In 1624 als

landmeter in dienst gekomen bij de Verenigde Oost-Indische Compagnie. Vertrek naar de Oost begin 1625. Werkte daarna als stadslandmeter van Batavia, tot 1634.

▣ Belegering van Batavia, 1629.

▷ HistPlatt:4-Batavia BAT M05; Teeling-Landmeters ZH 23, Alg 84; Zie ook [IIa].

[IIc] Berckenrode, Cornelis Florisz. van. Delft(?) 1607/08 - Amsterdam(?) 1635

Graveur. Landmeter(?). Halfbroer van Balthasar [IIa] (met wie hij rond 1629 samenwerkte onder meer voor de vervaardiging van de grote belegeringskaart van 's-Hertogenbosch) en (half?)broer Frans Florisz. van Berckenrode [IIc].

▷ Teeling-Landmeters NH 24, ZH 25, Alg 83; zie ook [IIa].

Berends, H.A.

Boekhandelaar te Harderwijk.

▣ Harderwijk door H. Portheine* jr., 1880.

▷ HistPlatt:8-Gelderland 1 blz. 53-54 (III.4).

Berentsz. (Berentsen), Thomas. Emmerich (Emmerik) ca. 1576 - Kampen(?) 1625

Landmeter (admissiedatum onbekend), architect en schilder. Op 14-9-1611 (wonende in Kampen) aangesteld door Ridderschap en Steden van Overijssel als provinciaal-landmeter met een jaarlijks traktement (beëdigd op 5-2-1612). Opgevolgd in die functie door zijn zwager Gijsbert Sassen*.

▣ Kampen, 1596; IJssel e.o. bij Deventer, 1612; Percelen land bij Eesveen (Drenthe), 1614.

▷ Donkersloot-de Vrij 186, 466; Teeling-Landmeters Ov 9, Alg 86.

— G.H.A. Krans, Thomas Berendtsz., bouwmeester, schilder en landmeter te Kampen. In: *Verslagen en Mededelingen der Vereniging tot Beoefening van Overijsselsch Regt en Geschiedenis* 55(1939), p. 62-73.

Beretta, Petrus Augustus. Rotterdam 1805 - Den Haag 1866

Schilder te Den Haag (volgens overlijdensakte 'stucadoor').

▣ Den Haag met Z. Reijers*, uitg. Bakhuyzen*, 1833.

▷ HistPlatt:10-DenHaag DHG 050.

Berg (Bergh), vader en zoon.

Berg, Ernst Willem. Maastricht 1721 - Breda 1777

Militair-ingenieur sinds 19-11-1742; officier, laatstelijk majoor (1770).

▣ Grave, 1744; Hulst, 1744; Nijmegen, ca. 1750; Zeeuws-Vlaanderen, 1762.

▷ Scholten Top.krt. 96, Pl. 140, 193, 269.

Berg, Frans Jacob Alexander. 's-Hertogenbosch 1755 - bij Lincelles 1793

Militair-ingenieur sinds 12-6-1770; officier, laatstelijk kapitein (1793).

▣ Breda, 1774.

▷ Scholten Pl. 58.

Berg, Ahasverus van den. Dordrecht 1733 - Arnhem 1807

Predikant te Arnhem, publiceerde samen met J.F. Martinet* het kindertijdschrift *Nieuw Geschenk voor de Jeugd*, met diverse kaartjes.

▣ Gelderland, 1797.

▷ Gelderland V10.

+ BWDordrecht.

Berg, Jacob Willemsz. van den. St. Annaland 1752 - Middelburg 1823

Geadmitteerd landmeter voor den Hove van Holland, Zeeland en Westfriesland en voor de Raad van Vlaanderen, admisie 1773 of 1778; schoolmeester te Koudekerke, 1775-1805.

▣ Dijken en vronen onder Vlissingen, 1782; Westwatering, 1792; Plan oeververdediging Walcheren, 1815.

▷ Teeling-Landmeters Zld 75, Alg 87.

+ RepOnderwZeeland.

Berg, Jan van den. Groningen 1839 - Groningen 1915

Onderwijzer en redacteur. Lid van een commissie van vijf Groningse onderwijzers, die atlassen publiceerde tussen 1875 en 1890.

J. van den Berg, K. Hofkamp, A. Nuiver, J. Suringa en P. Winterwerp

▣ *De geheele aarde, Kleine atlas van de geheele wereld*, uitg. Wolters*, 1875-81; *Schoolatlas voor Bijbelsche geschiedenis*, 1875; *Atlas der geheele Aarde*, uitg. Wolters*, 1885-90.

▷ Atlantes(K) II(+supp) Brg/Ber, VI Berg.

Berg, Pieter van den, zie ook Montanus, Petrus**Berg (Berge), Pieter van den (II).** Amsterdam ca. 1665 - Amsterdam 1737

Graveur, uitgever te Amsterdam aan de Reguliersgracht, derde huis (1694-95); Kalverstraat, hoek naast de Kapel (1695-1702); Heilige Weg (1705-37). Van 1723-37 stadsdrukker van Amsterdam.

▣ Kaarten in de *Europische Mercurius**, 1694-96; Watergraafsmeer, 1719.

▷ Donkersloot-de Vrij 164; Koeman-Handl Bibl 188.

+ Ledebouer(1876); Waller.

Berg, Sijmen van den

Tekenaar. In dienst van de VOC in Batavia als equipagemeester (1689-91).

Berge, Pieter van den (I)

Uitgever te Amsterdam aan de Blauwe Burgwal (1658); Herengracht (1662); Westermarkt (1674); Roosestraat (1678); Amstelkerk (1693); Singel (1694).

+ Waller (B).

Bergen, Jan van

▣ Baronie van Breda met de het beleg van de stad in 1624 met Nic. van Geelkercken*, 1625.

Bergen & Co., W. van

Uitgever te Bergen op Zoom

▣ Kaart in *Verhaal van de verrassing van Bergen op Zoom op de 8en en 9en Maart 1814*, door Legrand, 1817.

▷ HistPlatt:Bergen 075.

Berger, fam. den

Drie generaties landmeters.

[I] Berger, Matthijs den. Enkhuizen ca. 1707 - Enkhuizen 1762

Landmeter, admisiedatum onbekend.

▣ Het Horntje (Texel), 1751; Waterland (met L. den Berger), 1760.

▷ Atlas der Neederlanden V:10; Koeman-Handl Bibl 189; Rivierkartografie(vdB) 43; Teeling-Landmeters NH 26.

[II] Berger, Leendert Matthijsz. den (I). Enkhuizen 1743 - Brakestein, Texel 1802

Landmeter, admissiedatum onbekend. Opzichter van 's lands werken op Texel en Eierland..

▣ Waterland (met M. den Berger), 1760; zeedijk bij Huisduinen en Den Helder (met P. Harge), 1774; het Nieuwe Diep aan Den Helder, 1785.

▷ Koeman-Handl Bibl 189; Rivierkartografie(vdB) 134, 158, 159; Teeling-Landmeters NH 25.

[III] Berger, Leendert den (II). Texel 1789 - Den Helder 1862

Landmeter, geadmitteerd in Holland op 9-6-1807 (toen wonende op Texel). Bij zijn huwelijk in 1813 'geëmployeerde bij de zeewerken aan de haven van het Nieuwediep'. Na 1813 geen kartografisch beroep vermeld.

▣ Terschelling, 1807; Vlieland met C. Boling*, 1809; Rottum, 1809; Schiermonnikoog met P.A. Overduyn*, 1809.

▷ Koeman-Handl Bibl 151, 165; Teeling-Landmeters Fr 20, Alg 89.

Berger, Johannes Godefriet.

Landmeter, tuinbaas van Rozendaal.

▣ Kopie kaart van de Ginkel, 1768; Kaarten van park en bos onder Rhederoord, z.j.; De heide achter Bauwerij de Kluys, z.j.; Kaarten in kaartboek van Rozendaal, 1773, 1767.

▷ Teeling-Landmeters Gld 7.

Bergh, zie ook Berg

Bergh (Berch), Jan Rutgersz. van den

Landmeter, geadmitteerd in Utrecht (datum onbekend).

▣ Percelen tussen Lage Vuursche en De Bilt, 1594; Boerderij met landerijen te Cothen, 1596; Allemansweerd (Ameronger Bovenpolder), 1597; Landerijen tussen Amerongen en Woudenberg, 1608; Hennipwerven te Reijerscop, 1609

▷ Donkersloot-de Vrij 324, 332, 353, 411, 415, kaartboek 28, 30, 31, 32; Teeling-Landmeters Ut 7.

Bergh, W. van den. Heer en Keer 1756 - Amby 1842

Landmeter van het kadaster.

▣ Winterswijk, 1809.

▷ Teeling-Kadaster.

Berghems (Berchems), Louis Corneille. Heer en Keer 1756 - Amby 1842

Landmeter van het kadaster.

▣ Amby, 1806.

▷ Teeling-Kadaster.

Berghuis, Charles Jacob. 1806 - 1862

Luitenant-ter-zee.

▣ Paardenbaai, Aruba, 1843.

▷ Exp15:Antillen A10.

Berken, Hendrik van

Hovenier.

▣ Loo bij Apeldoorn, 1763.

Berkenboom, Matth. †Nijmegen ca. 1715

Graveur, werkzaam te Nijmegen vanaf 1693.
+ Waller.

Berkum, George van

Architect en aannemer te Arnhem.

▣ Plan voor aanleg spoorlijn Arnhem-Nijmegen, 1875, 1878.

▷ HistPlatt:8-Gelderland 1 Afb. 40, 41.

Bermond, (N.N.)

Luitenant-Kolonel.

▣ Twee kaarten van het Oranjepad, Suriname, 1752.

▷ Suriname(D); Rivierkartografie(vdB) 54-56.

Bernards, Christoffel

▣ Walcheren, 1641-44.

▷ Donkersloot-de Vrij 740, kaartboek 52; Teeling-Landmeters Zld 80.

Bernard, Jean Frederic. *Velaux en Provence 1683/84 - na 1744*

Graveur en/of uitgever te Amsterdam aan de Pijpemarkt (1739).

+ Ledebouer(1876); Van Eeghen III.

Bernhardi, H.L.D.

Landmeter in Suriname.

▣ figuratieve kaarten voor enkele nieuw uitgegeven gronden in het westen van Suriname, 1800-03.

▷ Suriname(D).

Bertius (Bert), Petrus. *Beveren (Vlaanderen) 1565 - Parijs 1629*

Redacteur. Geograaf, wiskundige en theoloog (?). Zoon van Jan Jansz. Bert en Elisabeth, de weduwe van Hendrik van den Keere ([Zie genealogisch schema bij Hondius.](#)) Vestigde zich als refugé in Amsterdam en werd vervolgens hoogleraar wiskunde en bibliothecaris aan de universiteit in Leiden. In 1618 benoemd tot cosmograaf en historiograaf van Lodewijk XIII van Frankrijk.

▣ *Tabularum geographicarum contractarum... libri* (Amsterdam, Cornelis Claesz., 1600-06); 17 Provinciën, 1614; *Theatrum Geographiae Veteris* (Amsterdam, Jodocus II Hondius; Leiden, Elsevier, 1619).

▷ Atlantes(K) I Ber; Atlantes(vdK) III, § 341:51-62 en 342; HistPlatt:8-Gelderland 3 ZUT 006 (VII.3); Nederlanden(vdH) 73.

— L.J.M. Bosch, *Petrus Bertius 1565-1629* (Meppel 1979). Proefschrift Nijmegen.

— C.P. Burger jr., *De Tabulae Contractae (1600-03) van Petrus Bertius*. In: *Het Boek* 19(1930), p. 301-320.

+ NNBW 1.

Bertrand, Jan

Kapitein.

▣ Punda, Fort Amsterdam en wijde omgeving, 1737.

▷ Exp15:Antillen C42.

Besier, Jacques Arnoud. Voorburg 1814 - Arnhem 1897

Militair-ingenieur. Eerste luitenant, later luitenant-kolonel van de Generale Staf. Directeur van de Topographische Inrichting van 1859 tot 1872. Betrokken bij de het totstandkomen van de Topographische en Militaire Kaart, o.a. in 1844-45 (blad Lochem) en de Waterstaatskaart van Nederland (vanaf 1865).

Besoet, Iven (z.g. Jan) van. Leiden ca. 1720 - bij Den Haag 1769

Graveur, boekverkoper.

▣ Plattegrond van Den Haag, uitg. Langeweg*, 1747.

▷ HistPlatt:Bergen 051; HistPlatt:10-DenHaag DHG 037.

+ Waller.

Best, Pieter. Bovenkarspel 1800 - Amsterdam 1852

Onderwijzer te Amsterdam, schreef diverse schoolboeken op het gebied van aardrijkskunde, geschiedenis en Nederlandse taal.

▣ Europa, 12 bl., uitg. Beijerinck, 1846; 2e-8e dr. D. Noothoven van Goor*, 1852-75, 9e dr. W.E.J. Tjeenk Willink*, 1886.

▷ Schoolwandkaarten(B) EUR_BE1, EUR_NH2/8, EUR_TW9.

+ NNBW 1.

Bestebroer, fam.

Twee broers Korstiaan en Frans, en hun zoons, resp. Pieter en Joost

Bestebroer, Korstiaan. Maasdam 1722 - Tholen 1785

Landmeter, schoolmeester te Tholen, 1750-85.

▣ Heerlijkheid Halsteren, 1766.

▷ Teeling-Landmeters NB 37.

+ RepOnderwZeeland.

Bestebroer, Frans. Maasdam 1730 - Stavenisse 1783

Landmeter, schoolmeester, voorzanger en koster te Noordwelle, 1752-57, en Stavenisse, 1757-81.

▣ Hofstede in St. Philipsland, 1773.

▷ Teeling-Landmeters Zld 82.

+ RepOnderwZeeland.

Bestebroer, Joost. Stavenisse 1758 - Scherpenisse 1800

Landmeter, admisie door de Gecommitteerde Raden van Zeeland op 23-5-1788; schoolmeester te Scherpenisse, 1787-1800. Zoon van Frans Bestebroer.

▣ Westkerkerpolder, 1792; Zeedijk en oevers Westkerke, 1792.

▷ Teeling-Landmeters Zld 83.

+ RepOnderwZeeland.

Bestebroer, Pieter. *Tholen 1759

Landmeterl schoolmeester te Fijnaart, 1787-91; Nieuw-Beijerland, 1791, en Vlissingen, 1791-92. Zoon van Korstiaan Bestebroer.

▣ Kavels aan de bovensluis van de Ruygenhil, 1787.

▷ Teeling-Landmeters NB 38 ("P. Bestebroer").

+ RepOnderwZeeland.

Betius, Johannes. c. 1753 - Scherpenisse ?

Landmeter, admisie door de Gecommitteerde Raden van Zeeland op 4-9-1738; schout van de burggraaf en leenmannen van de Grafelijkheid van Zeeland.

▣ Polder Alteklein, 1648.

▷ Teeling-Landmeters Zld 84.

Betsman (Bedtsman), Cornelis.

Landmeter, admisie door de Gecommitteerde Raden van Zeeland op 25-5-1664.

▣ St. Annaland, 1668; Vrijbergher gorzen, 1685.

▷ Teeling-Landmeters Zld 69 & 85.

Beughem, Cornelis van

— Peter H. Meurer, Cornelis van Beughem, een vergeten randfiguur van de Amsterdamse kartografie. In: *Caert-Thresoor* 31,2 (2012): 39-46.

Beuker (Bucker), Ernst

Landmeter, geadmitteerd in Drenthe in 1745 (toen wonende in Hoogeveen) en op 14-7-1762 in vast dienst aangesteld als Landschapsingenieur en landmeter.

▣ Veengebied bij Hoogeveen, 1748; Gebied Meppel-Coevorden, 1748.

▷ Donkersloot-de Vrij 203, 792a; Teeling-Landmeters Dr 11.

Bevers, Adrianus. Eindhoven 1821 - Den Haag 1895

Landmeter bij het kadaster; in 1856 overgeplaatst van Roermond naar Den Haag.

▣ Scheveningen e.o., uitg. Lankhout*, 1862.

▷ HistPlatt:10-DenHaag SCH 007 (datering ca. 1864, zie ook *Dagblad van Zuidholland en 's Gravenhage*, 20-5-1859 en 10-6-1859).



Nieuw dagblad van 's Gravenhage 20-7-1862

Beijer, Johan Coenraad. Schiedam 1786 - Den Haag 1866

Onderwijzer aan de artillerie- en genieschool te Delft, 1814-28 en leraar in de Nederlandse taal en letterkunde aan de Koninklijke Militaire Academie te Breda, 1828-39, schreef diverse aardrijkskundige leerboeken.

▣ *Gedenkboek van Neerlands watersnood in Februarij 1825*, uitg. Immerzeel*, 1825, met kaart overstromingen in Nederland op 3-6 februari in 1825.

▷ Exp11:Zeeland 102; Koeman-Handl Bibl 13.

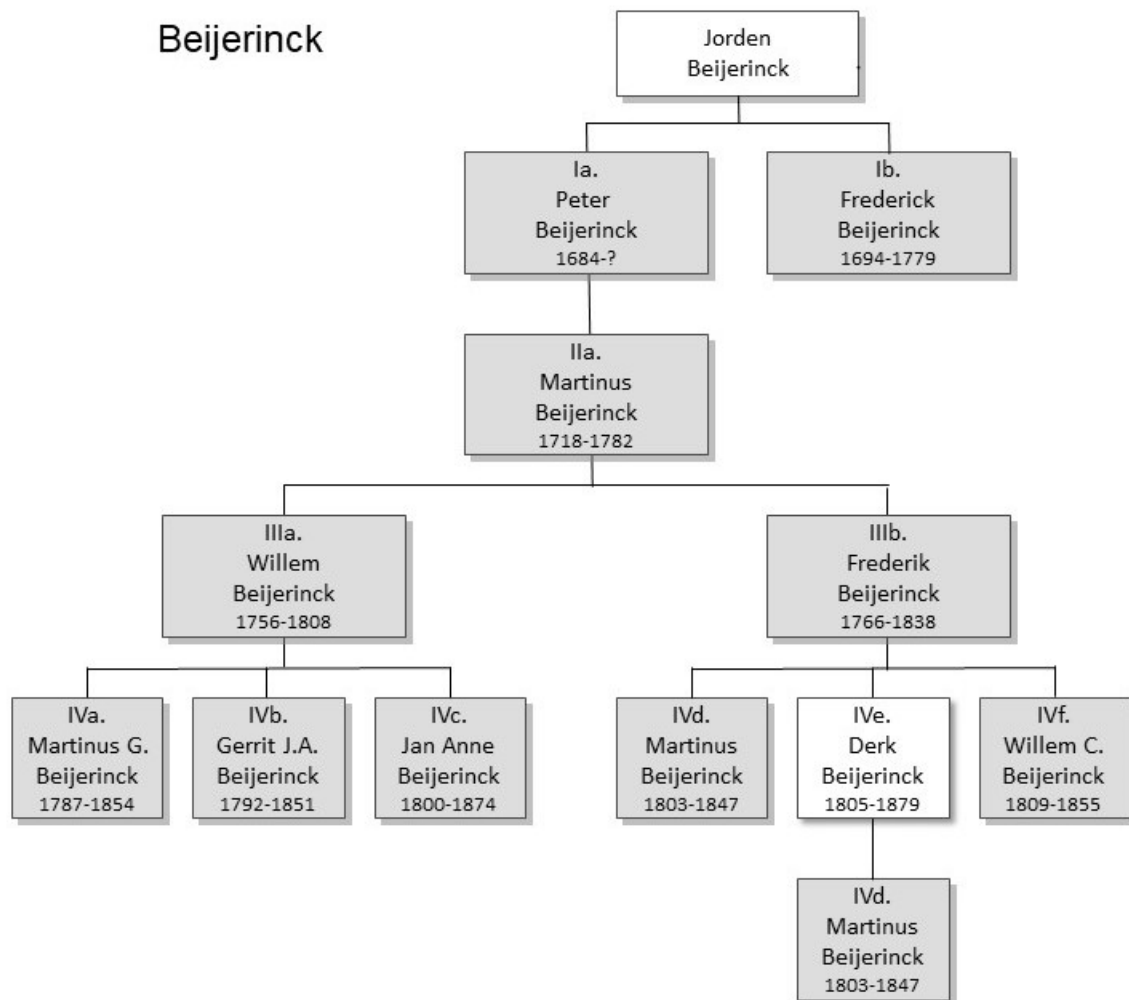
Beyer, L.

Graveur, werkzaam voor W. van Boekeren te Groningen (1833).

Beijerinck, fam.

Landmeters en waterstaatsingenieurs, afstammend van Jorden Beijerinck, die uit Doetinchem afkomstig was. In onderstaand overzicht zijn ook waterstaatsingenieurs opgenomen waarvan geen kaarten bekend zijn.

+ NedPatr 1919.

Genealogisch schema**Beijerinck, Peter [Ia].** *Nijmegen 1684

Landmeter.

Beijerinck, Frederik [Ib]. Nijmegen 1694 - 1779

Landmeter, geadmitteerd in Gelderland op 29-4-1739.

▣ Gebied rond splitsing Gelderse IJssel en Nederrijn, 1761; Heerlijkheid Het Loo, 1763 (bijgewerkte kopie van de kaart van W. Leenen* uit 1748); De Waal boven Nijmegen, 1766; De Rijn boven Arnhem met D. Klinkenberg*, 1771 en met D. Klinkenberg* en H. van Straalen*, 1779; IJsselmond door de Pley met M. Bolstra*, M. Beijerinck en H. van Straalen*, 1775; De Waal boven Nijmegen met H. van Straalen*, 1784.

▷ Rivierkartografie(vdB) 89, 101, 103, 115, 116, 122, 131, 140, 142; Teeling-Landmeters Ov 15, Gld 8, Ut 11, Alg 94.

+ BWGelderland.

Beijerinck, Martinus [IIa]. Nijmegen 1718 - Nijmegen 1782

Landmeter, geadmitteerd in Gelderland op 8-3-1747.

▣ Boven Rijn met F. Beijerinck, 1772; IJsselmond door de Pley met F. Beijerinck, M. Bolstra* en H. van Straalen*, 1775; De Waal bij Millingen, 1776, 1778, 1780.

▷ Koeman-Handl Bibl 54; Teeling-Landmeters Ov 16, Gld 10, Alg 96; Rivierkartografie(vdB) 131, 138, 139, 140, 142, 147, 152, 154, 155.

Beijerinck, Willem [IIIa]. Nijmegen 1756 - Lent 1808

Landmeter. Commissaris-inspecteur bij Rijkswaterstaat. Zijn zoons zijn [IVa]-[IVc]

▷ Teeling-Landmeters Gld 11.

Beijerinck Mz., Frederik [IIIb]. Nijmegen 1766 - Arnhem 1838

Landmeter, geadmitteerd in Gelderland op 16-2-1787. Waterstaatsingenieur werkzaam o.a.in de Zuiderzeehavens, Nijkerk, Harderwijk en Elburg. Zijn zoons zijn [IVd]-[IVf].

▷ Teeling-Landmeters Gld 9, Alg 94.

▣ De Waal boven Nijmegen, 1790; idem met van Straalen* en Engelman*, 1796; De Rijn van Bovenspijk tot aan Malburgen, 1807.

▷ Koeman-Handl Bibl 155; Teeling-Landmeters Gld 9, ZH 27, NB 39.

Beijerinck, Martinus Gijsbertus [IVa]. Lent 1787 - Hoorn 1854

Landmeter 1804. Hoofdingenieur bij de waterstaat.

▣ Maas bij Rotterdam, met stadsuitbreidingsplan met J.W. Conrad*, 1834.

▷ Teeling-Landmeters Gld 9, Alg 95.

Gerrit Jan Adrianus Beijerinck [IVb]. Lent 1792 - Amsterdam 1851

Boekhandelaar te Amsterdam.

▣ Europa, 12 bl., door P. Best*, 1846.

▷ Schoolwandkaarten(B) EUR_BE1.

Beijerinck, Jan Anne [IVc]. Lent 1800 - Den Haag 1874

Waterstaatsingenieur. Ontwerper van droogmakingsplannen voor de Haarlemmermeer en de Zuiderzee (met kaarten).

▣ Plan van Rotterdam en omstreken met ontwerpen tot beveiliging tegen stormvloed en tot uitbreiding der stad, uitg. Rotterdam: J. van Baalen en Zonen, 1849.

▷ Donkersloot-de Vrij 802; HistPlatt:12-Rotterdam RTD 051.

Beijerinck, Martinus [IVd]. Nijmegen 1803 - Delft 1847

Ingenieur bij de waterstaat. Leraar aan de Delftse academie.

Beijerinck, Derk [IVe]. Nijmegen 1803 - Delft 1847

Koopman te Amsterdam. Niet kartografisch werkzaam. Zijn zoon is [IV].

Beijerinck, Willem Cornelis [IVf]. Nijmegen 1809 - Arnhem 1885

Hoofdopzichter van de waterstaat.

Beijerinck, Frederik Leonard [V]. Amsterdam 1844 - Almelo 1883

Landmeter.

Beijers, J.L.

Uitgever en boekhandelaar te Utrecht.

▣ Kaarten in het TKNAG, 1879-85.

Beynum (Beinum), vader en zoon Van.**Beynum, Samuel van.** †vóór 1780

Landmeter van Overijssel, aangesteld 1772.

▣ Goor, 1773; Twente 1773, 1780

▷ Teeling-Landmeters Ov 10.

Beynum, Coenraad van

Landmeter van Overijssel, aangesteld 1780.

▣ Dronthen, 1782

▷ Teeling-Landmeters Ov 11.

Bianchi, Primavesi en Compagnie

Carlo Bianchi en Carel Ludovico (Lodewijk) Primavesi (†1776). Instrumentmakers; graveurs en/of uitgevers te Amsterdam in de Hoogstraat, bij de Fluwelen Burgwal (1776-77); vanaf 1778 onder de naam Bianchi & Comp. en verplaatst naar de Kalverstraat.

Biben, Justinus Christiaan. Amsterdam 1792 - Arnhem 1865

Militair-ingenieur; in 1815 eerste luitenant, uiteindelijk Luitenant-kolonel.

▣ Gebied ten oosten van Utrecht tussen Vecht en Vaartse Rijn met De Man* en A.

Witsenburg*, 1815; Gebied tussen Grave en Roermond links van de Maas (met assistentie van vijf andere militaire ingenieurs), 1819-20.

Bichon, Claas

Tekenaar. In dienst van de VOC in Batavia als equipagemeester (1691-97).

¶ Zijn privéarchief (inclusief kaarten) wordt bewaard in het Maritiem Museum Prins Hendrik in Rotterdam.

Biens, Cornelis Pietersz.

Stadsbestuurder in Enkhuizen.

▣ Enkhuizen (1648?) in de stedenatlas van Blaeu 1649.

▷ HistPlatt:5-N.Holland ENK 10.

— E.A. de Klerk, De Teecken-const, een 17e eeuwse Nederlands traktaatje. In: *Oud Holland* 96(1982), p. 16-60.

+ BWNZLetterkunde.

Bierum, Onderwijzers-Gezelschap

▣ *Atlasje van Nederland*, uitg. Wolters*, 1895; *Aardrijkskundig Schrijfboek van Nederland*, uitg. Wolters*, 1897-1902.

▷ Atlantes(K) VI Ongb.

Bierum, Hendrik

Landmeter.

▣ Ommelander venen, 1670; belegering van Groningen in 1672 met J. Feltman*, in druk uitgegeven, ca. 1673.

▷ Donkersloot-de Vrij 63, 89; Teeling-Landmeters Gr 7.

Biesen, Jacob van. †1677

Drukker en boekhandelaar te Arnhem, 1632-77.

▣ *Geldersse Geschiedenissen* door A. van Slichtenhorst*, 1654, met kaarten van Gelderland, Gelderse kwartieren en steden door N. van Geelkercken*; Atlas van Gelderland, 1672.

▷ Atlantes(vdK) IV, § 462.

— Peter H. Meuer, Een atlas van Gelderland door Jacob van Biesen (Arnhem 1672). In: *Caert-Thresoor* 26(2007)1: 9-11.

Biest, Jan van der.

Landmeter, admmissie van de Gecommitteerde Raden van Zeeland 4-3-1695.

▣ Torenpolder en Heer Janspolder, 1699.

▷ Teeling-Landmeters Zld 87.

Bignell, John Charles. Den Haag 1860/61 - Den Haag 1921

Graveur.

▣ Sterftekkaart van Den Haag door L.J. Egeling* en A.H. Pareau, 1887; Den Haag voor E. Kwierie*, ca. 1888 en ca. 1894; Sterftekkaart van Den Haag, 1897.

▷ HistPlatt:10-DenHaag DHG 105, 107, 116, 127.

Bilderbeek (Bildersteck, Hilderbeek), A. van

Landmeter, commissie door de Raad van Brabant verleend op 20-11-1645.

▣ Kopie van de Dampierrekaart*, 1655.

▷ Teeling-Landmeters NB 40.

Bilhamer, zie Beeldsnijder

Binger, Alida Wolff. zie Benedictus, S.

Binger, Charles, zie Emrik & Binger

Bink, Gerardus Lodewijk. Leiden 1844 - Nieuw Guinea 1899?

Zending te Manokwari en Roon.

▣ Humboldtsbaai, noordkust van Nieuw Guinea, 1894.

▷ Exp12:TKNAG 1894.07.

Binckhorst van den Binckhorst, Jhr. Johannes Theodorus van. Amsterdam 1810 - Gestel 1876

Paleontoloog; burgemeester van Meerssen, 1843-46.

¶ Ook bekend als J.T. Binkhorst van den Binkhorst of J.T. Binkhorst tot den Binkhorst.

▣ Carte géologique des couches crétacées du Limbourg, uitg. Van Osch America*, 1858.

▷ Brinkman(1850-82) ("J.J.").

+ NNBW

Bisschop (Bisschoppen), Christoffel. vermoedelijk Den Haag 1762 - Arnhem 1829

Landmeter van het kadaster; etser. ook ambtenaar bij het ministerie van oorlog (?)

▣ Zandvoort, Marken-Binnen en Amsterdam, 1810.

▷ Teeling-Kadaster.

+ Waller; Teeling-Landmeters NH 27.

Bisschop Grevelink, Arnold Herman. Kralingen 1811 - Amsterdam 1882

Marineofficier.

▣ Klip Het Oorlogsschip in de baai van Philipsburg op St. Maarten, 1835, 1837; St. Eustatius, ca. 1850 en TKNAG 1876.

▷ Exp12:TKNAG 1876.04; Exp15:Antillen §3.2.3, SE19, SE23, SE24, SM32, SM33.

Bitters, Steven. Rheden 1854 - Wageningen 1919

Gemeente-opzichter en -architect van Wageningen, 1879-1919.

▣ Wageningen, in *Gids voor Wageningen e.o.*, 1890 en 1894.

▷ HistPlatt:8-Gelderland 1 blz. 73-75.

Black, Jan Garbrantsz.

Tekenaar, werkzaam als stuurman-kartograaf voor de VOC in Oost-Azië, vanaf 1629.

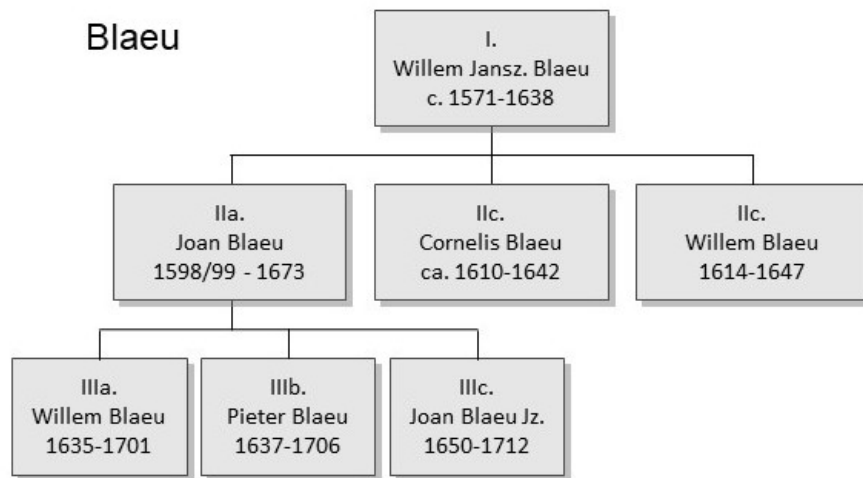
Blaeu, familie

▷ Atlantes(K) I Bl, IV M.Bl; Atlantes(vdK) II; Donkersloot-de Vrij 119, 131, 555, 632, 638, 697, 701, 703, 711, 733, 734, 736; Globes(vdK).

— Marijke Donkersloot-de Vrij, *Drie generaties Blaeu: Amsterdamse cartografie en boekdrukkunst in de zeventiende eeuw*. Zutphen: Walburg Pers; Amsterdam Rijksmuseum 'Nederlands Scheepvaartmuseum', 1992.

— H. de la Fontaine Verwey, *In en om de Vergulde Sonnewyser* (Amsterdam 1979).

+ K&S 41-55, 1151-1179; Ledeboer(1876).

Genealogisch schema

Blaeu, Willem Jansz. [I] (Willem Jansz. of Guiljelmus Janssonius tot 1621, daarna met de toevoeging Blaeu of Caesius). Uitgeest of Alkmaar 1571 - Amsterdam 1638.

Astronoom, kartograaf, globe- en instrumentmaker, auteur van zeemansgidsen, drukker, uitgever, boekverkoper. Hij was de stichter van de beroemde firma Blaeu in Amsterdam. Aanvankelijk werkzaam in de haringhandel in het Amsterdamse bedrijf van zijn oom C.P.Hoof rond 1594. In 1595-1596 opleiding bij de Deense sterrenkundige Tycho Brahe op het eiland Ven. Hij vervaardigde zijn eerste hemelglobe te Alkmaar, in samenwerking met Adriaan Anthonisz. in 1598. Kartograaf van de VOC vanaf 3-1-1633 tot zijn dood in 1638 (aangesteld als examiner van de VOC-stuurlieden van de kamer Amsterdam op 17 okt. 1633). Opening van zijn nieuwe drukkerij op de Bloemgracht op 13-9-1637. Hij woonde in Amsterdam aan de Korte Nieuwendijk (1598/1599); op de Lastage aan de Waalkant, nu Gelderse Kade (11-1599-1605); Op 't Water (hoek Mandemakersteeg) 'In de Vergulde Sonnewijzer', nu Damrak 46 (1605-37); Bloemgracht (bij de drukkerij) 1637-38).

▣ Kaarten, globes, wandkaarten, zeemansgidsen en vanaf ca. 1630 atlassen; Uitgaves van L. Guicciardini*, 1612 (folio) en 1634 (12°).

▣ *Fortification ou architecture militaire*, door S. Marolois, met vestingplattegronden, 1628.

▷ Atlantes(vdK) II; Donkersloot-de Vrij 119, 131, 555, 632, 638, 697, 701, 703, 711, 733, 734, 736; Exp1:Holland 30, 33, 40; Exp11:Zeeland 37; Nederlanden(vdH) 59, 63.

— Djoeke van Netten, *Koopman in kennis: De uitgever Willem Jansz Blaeu (1571–1638) in de geleerde wereld van zijn tijd* (Proefschrift Groningen 2012).

— Günter Schilder, *Monumenta cartographica Neerlandica IV : Losse kaarten en topografische prenten uitgegeven door Willem Jansz. Blaeu* (Alphen aan den Rijn 1993).

— J. Keuning, rev. and ed. by Marijke Donkersloot-de Vrij, *Willem Jansz. Blaeu: a biography and history of his work as a cartographer and publisher* (Amsterdam 1973).

Blaeu, Joan [IIa]. Alkmaar 1598/99 - Amsterdam 1673

Drukker, uitgever. Ingeschreven als student rechten aan de Leidse universiteit, 1616-19. 'Grand tour' door Europa ca. 1620. Vanaf 1631 werkzaam in het bedrijf van zijn vader; werkte samen met zijn broer Cornelis. Kartograaf van de VOC vanaf 22 november 1638 tot zijn dood. Maakte van 1651-72 deel uit van het Amsterdamse stadsbestuur. Hij woonde bij de winkel Op 't Water 'In de Vergulde Sonnewijzer' (nu: Damrak 46). De drukkerij was op de Bloemgracht (vanaf 1638) en achter de Nieuwe Kerk, nabij de Gravenstraat (januari 1671 tot de brand van 22/23 februari 1672). Hij werd opgevolgd in de zaak door zijn drie zoons.

▣ Kaarten, globes, zeemansgidsen, atlassen en stedenatlassen.

▷ Atlantes(vdK) II en IV, § 43; HistPlatt:1-Amsterdam 7.

Blaeu, Cornelis [IIb]. Amsterdam ca. 1610 - Amsterdam 1642.

Drukker, uitgever. In 1630 verbleef hij in Engeland en Italië, daarna werkzaam in het bedrijf van zijn vader. Van 1638-42 werkte hij samen met zijn broer Joan I en woonde hij op de Bloemgracht naast de drukkerij.

Blaeu, Willem [IIc]. Amsterdam 1614 - ..., 1647

Tekenaar. Hij kreeg in november 1641 toestemming van de VOC kaarten van de kust van China en Taiwan te maken.

Blaeu, Willem [IIId]. Amsterdam 1635 - Amsterdam 1701

Uitgever, advocaat. Hij maakte deel uit van het stadsbestuur van Amsterdam van 1667-72. Werkte als uitgever samen met zijn broers tot 25-10-1685. Hij woonde onder meer op de Brouwersgracht en bezat in Hillegom een buitenplaats.

Blaeu, Pieter [IIIf]. Amsterdam 1637 - Amsterdam 1706

Uitgever, boekverkoper, advocaat. Woonachtig bij en eigenaar van de winkel van de firma Blaeu 'de Vergulde Sonnewijzer' Op 't Water van 1662-78 (verkoop van de winkel en het woonhuis op 25 juni 1678). Hij maakte reizen door Europa (Italië met name) in 1662. Na de dood van zijn vader door hem de uitgeverswerkzaamheden voortgezet samen met zijn broers Willem II (tot 1685) en Joan II tot 3 juli 1706. Van 1689-1706 woonachtig in een huis op de Herengracht nabij de Amstel; hij bezat tevens een buitenplaats. In 1694 werd hij dijkgraaf van de Nieuwer Amstelpolder.

Blaeu, Joan II [IIIf]. Amsterdam 1650 - Amsterdam 1712.

Drukker, uitgever, advocaat. Na de dood van zijn vader in 1673 kartograaf van de VOC tot 1704 (daarna bewindhebber van de VOC tot zijn dood). Isaac de Graaf volgde hem op als VOC-kartograaf. Van 1673- 1695 woonachtig bij en hoofd van de drukkerij van de firma Blaeu op de Bloemgracht (verkoop van de drukkerij vond plaats in juli 1695). Lid van het boekverkopersgilde van 1677-1708. De uitgeverij Blaeu werd door hem samen met zijn broers Willem (tot 1685) en Pieter (tot 3 juli 1706) gedreven. Van 1696-1712 woonachtig op Herengracht 541; daarnaast in het bezit van een buitenplaats. In 1708 definitief gestopt met de uitgeversactiviteiten. Hij maakte deel uit van het stadsbestuur van Amsterdam van 1690-1712.

+ Van Eeghen III.

Blancken, Abraham van

Graveur en/of uitgever te Amsterdam in de Molsteeg (1674).

Blanckevoort, A. van

Landmeter.

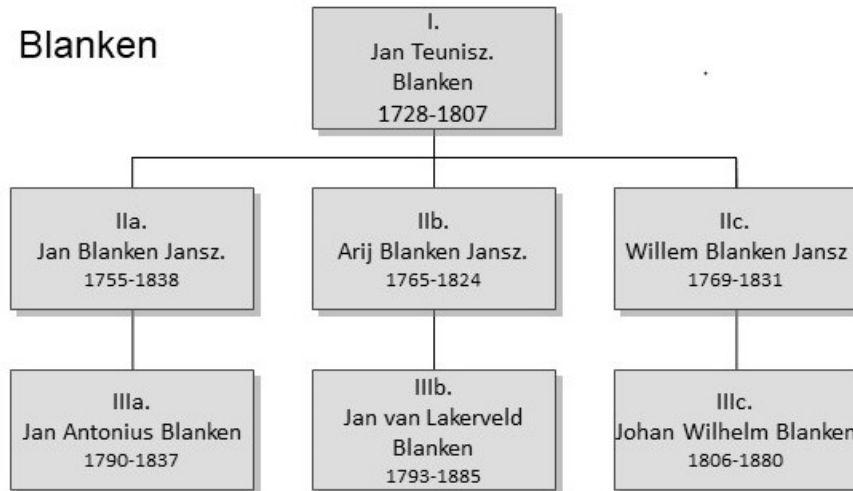
▣ Landen van het Weeshuis van Utrecht, 1602-55.

▷ Teeling-Landmeters Ut 12.

Blanken, fam.

Familie van vooral waterstaatkundigen.

Genealogisch schema



Blanken, Jan Teunisz. [I]. Bergambacht 1728 - Haastrecht 1807

Timmerman, molen- en sluisbouwer en dijkmeester van de Krimpenerwaard.

▣ Polder Nieuwkoop met J. Switser* Jr. en K. Vis*, 1789.

▷ Rivierkartografie(vdB) 162.

Blanken Jansz., Jan [IIa]. Bergambacht 1755 - Vianen 1838

Ingenieur-waterbouwkundige. Als militair in 1775 benoemd tot opzichter van de fortificatiën op de Zuidhollandse eilanden in dienst van Holland. Het landmeten en kaarttekenen leerde hij van C.J. de Graaff. Werkte o.a. samen met Chr. Brunings* en C.R.T. Kraijenhoff*. Leermeester van F.W. Conrad* en L.J.A. van der Kun*. Vanaf 1798 belast met het waterstaatsbeheer (en kartografie) in Nederland. Inspecteur-Generaal van de Waterstaat (1808-16). In 1826 met pensioen.

▣ Maasmondgebied, 1780-82; Haringvliet, 1782-92; Eiland van Dordrecht, 1785;

Brouwershavense Gat, 1794; Goereese Gat, 1803; Texelse zeevat, 1801-07; Ooster- en Westerschelde, 1804; Rivieroverstromingen in 1809 en 1820 tussen Pannerdens Kanaal en de Noord, 1835; Kaartjes bij rapport afwatering Vijfheerenlanden, 1816; Merwede en Biesbosch, uitg. Pieper en Ipenbuur*, 1819; Linge en Zederik Kanaal, 1819; Noord-Hollands Kanaal, 1825; *Waterstaatkundige kaart der hoofdrivieren ...*, 1820.

▷ Donkersloot-de Vrij 716; Koeman-Handl Bibl 4, 45, 112, 126; Scholten Top.krt. 125, 141, 147; Teeling-Landmeters Ov 17, ZH 34, Alg 99 (& 100? "J.F.").

— R.M. Haubourdin, De waterstaatskartografie van Jan Blanken 1798-1838. In: *Kartografisch Tijdschrift* 14(1988)3, p. 39-46.

+ NNBW 1.

Blanken Jansz., Arij (Arie) [IIb]. Haastrecht 1765 - Gouda 1824

Ppzichter van fortificatiën te Muiden; Landmeter, geadmitteerd in Holland op 20-10-1788; landmeter van de Waterstaat van het Koninkrijk Holland.

¶ Vader van [IIIb].

▣ Militair-strategische gebieden nabij Amsterdam 1793-1801; Beide Katwijken en het Katwijkse Kanaal met F.W. Conrad* en S. Kros*, 1803; Vervening in de Krimpenerwaard, 1805/06;

Schetskaart van de boezem van Delfland, 1807; Uitwateringskanaal bij Katwijk, uitg. Bohn*, 1823.

▷ Haubourdin; Koeman-Handl Bibl 99, 100, 104; Scholten Top.krt. 165a-f; Teeling-Landmeters ZH 32, Alg 97.

+ NNBW 1.

Blanken Jansz., Willem [IIc]. Haastrecht 1769 - Amsterdam 1831

Ingenieur, kapitein der genie. Maakte veel kopieën van kaarten van de Antillen.

¶ Vader van [IIlc].

▣ Lopikerwaard, 1793; St. Maarten, 1817; St. Eustatius, 1818; Curaçao en Bonaire, kopieën van H.J. Abbring, ca. 1821; Willemstad e.o., 1823.

▷ Exp15:Antillen C134, C137, B2, SE14, SM24, SM46; Teeling-Landmeters Alg 102.

Blanken, Jan Antonius [IIla]. Hellevoetsluis 1790 - Utrecht 1837.

Landmeter bij het kadaster, ingenieur.

▣ Doorbraak Lingedijk bij Kedichem, met peiling van diepten, 1809.

▷ Teeling-Landmeters ZH 33, Alg 98.

+ NNBW 1.

Blanken, Jan van Lakerveld [IIlb]. Muiden 1793 - Gouda 1885.

Landmeter bij de waterstaat. Hij deed als o.l.v. zijn vader opmetingen en peilingen voor een ontwerp tot droogmaking van het Haarlemmermeer.

+ NNBW 1.

Blanken, Johan Wilhelm [IIlc]. Emden 1806 - Bloemendaal 1880

Militaire opleiding in Delft, luitenant-generaal der artillerie, minister van oorlog (1862), minister van marine ad interim (1886).

▣ Groningen, 1857.

▷ Groningen(W) 132.

+ NNBW 1.

Blauwkamer (Blaukamer), Adriaan. Aardenburg 1713 - Zuidzande(?), in of na 1776

Landmeter, geadmitteerd door het college 's Lands Vrije van Sluis op 30-8-1730 (toen wonende te Zuidzande)

▣ Den Boom en Goodsvliet in het ambacht Aardenburg, 1747; Kaart van haven van Aardenburg met perceelgrootten en eigenaarsnamen, 1756; Jonkvrouwvolder annex IJzendijke, z.j.; Lapschuurse schorren, 1758; Polders en schorren omgeving IJzendijke en Cadzand, 1757-75; Schorren voor IJzendijke, 1761; Omloper en kaartboek van de Groote Boom- en Goodvlietpolders, 1765; Kaartboek hofstede, 1772; Ommeloper van alle landen en polders in de Hoge Halsheerlijkheid Rhooen en Pendrecht, 1773-74, met kaarten; Bomen langs dijken der Watering van Cadzand, 1775.

▷ Donkersloot-de Vrij kaartboek 57; Teeling-Landmeters ZH 35, Zld 91.

Bleek van Rijsewijk, François Gosewinus Beatrix. Arnhem 1814 - Arnhem 1885

Rector van het Nassau-Veluws gymnasium te Harderwijk, 1846-83; schoolopziener van het 2e district van Gelderland.

▣ Gelderland, 6 bl., uitg. Nijhoff*, 1874-83; idem ? P. Gouda Quint*, ca. 1876.

▷ Schoolwandkaarten(B) GEL_NY1B/2B.

+ NNBW 2.

Bleeker Jr., Eldert. *Amsterdam 1853

Boekhandelaar en uitgever te Arnhem.

▣ *Iets over de verhouding van typhus te Leiden in de laatste jaren*, door C.M. Veenenbos*, 1883, met kaart.

▷ HistPlatt:7-Leiden LEI 054.

Bleeker, Gerhardus Helenus. Leens 1836 - Kampen 1917

Predikant te Welsrijp en Baijum (Friesland). Hij was van 1871-78 predikant in Tjamsweer, waar zijn co-auteur onderwijzer was.

▣ Bijbelse geschiedenis, 6 bl., met H. Marwitz*, uitg. Wolters*, 1887; Palestina, 6 bl., met H. Marwitz*, uitg. Wolters*, 1890-99; *Schoolatlas voor Bijbelsche Geschiedenis* met H. Marwitz*, uitg. Wolters*, 1894-1930.

▷ Atlantes(K) VI Blee; Schoolwandkaarten(B) GOD_WO_M, GOD_WO1s/2s.

Bleuse (Bluze, Bluzé), Abram

Landmeter, geadmitteerd in Holland op 25-7-1676. Secretaris en kastelein van de Hondsbossche.

▣ Wieringen, Marsdiep, Texel, Vlieland en deel van Terschelling met A. van Twuyver* en I. Haringhuijsen*, 1688.

▷ Donkersloot-de Vrij 2, 3, 4, 5; Teeling-Landmeters NH 28.

Bleyswijck, Cornelis Wittersz.

Landmeter, admmissie bij den Hove van Holland op 19-3-1659.

▣ Land onder Waarder, 1678.

▷ Teeling-Landmeters Ut 13, Alg 106.

Bleyswijck, Dirck Evertsz. van. Delft 1639 - Delft 1681

Redacteur. Burgemeester van Delft.

▣ Wandkaart van Delft (zgn. 'Kaart Figuratief'), 1675-1678.

Blikman & Sartorius. 1839 - heden

Boekhandelaars te Amsterdam aan het Rokin. De firma was opgericht door Hendrik Willem Dronsberg (1722-88) in kreeg 1840 de naam van de toenmalige firmanten (*Alg. Handelsblad* 1-1-1845). De firma legde zich later toe op kantoormeubilair en vestigde zich in Rotterdam, thans (2021) groothandel in kantoormachines in Amsterdam ZO.

Blikman, Hendrik. Amsterdam 1789 - 1854

Opgevolgd door zijn kleinzoons

Flines, Sijbrand Allegondus de. Amsterdam 1835 - Haarlem 1917

Boekhandelaar.

¶ Zoon van Sara Henriëtte Blikman en Sijbrand Jonathan de Flines.

Westerman, Willem Martin. *Amsterdam 1835

¶ Zoon van Johanna Dorothea Blikman en Franciscus Casparus Westerman.

Sartorius, Johannes Christoffel. Dordrecht 1803 - 1860.

Hij was ongehuwd en werd na zijn overlijden opgevolgd door de broer van S.A. de Flines:

Flines, Egbert Willem de. Amsterdam 1847 - Bussum 1917

In 1892 werden de zoons van S.A. de Flines medevennoten:

Flines, Adrianus Willem de. Amsterdam 1864 - Amsterdam 1901

Na zijn overlijden in 1901 opgevolgd door zijn broer Jan de Flines (Amsterdam 1879). Hij publiceerde een plan voor boulevards en elektrische trams in Amsterdam:

▣ *De Amsterdamsche Boulevards* met J.F. von Glahn*, uitg. Scheltema* & Holkema, 1892, met twee plattegronden.

▷ Amsterdam(H) 287.

Flines, Johannes Sijbrand de. Amsterdam 1866 - Amsterdam 1912

▣ Amsterdam, omnibuslijnen, 1874.

▷ Amsterdam(H) 238.

— Platform Wederopbouw Rotterdam, Kantoorgebouw Blickman & Sartorius (Bazar),

<https://wederopbouwrotterdam.nl/artikelen/kantoorgebouw-blickman-sartorius-bazar>

Blink, Hendrik. De Wijk 1852 - Den Haag 1931

Redacteur. Onderwijzer, geograaf-autodidact en auteur van verschillende geografie-boeken. Na de fysische geografische belangstelling volgde later de economische geografie. Directeur HBS te Nieuwer-Amstel. Lector aan de Leidse universiteit en de Handelshogeschool in Rotterdam.

▣ *Atlas der Natuurkundige Aardrijkskunde*, Groningen: Noordhoff & Smit, 1885-1923; Zuidlaarder en Leekster meer, 1891; Europa, 9 bl., uitg. Ten Brink*, 1893-1912; Nederland, uitg. Ten Brink*, 1894; diverse thematische kaarten.

▷ Atlantes(K) VI Blin; Exp12:TKNAG 1891.13; Schoolwandkaarten(B) NED_TB1N, EUR_TB1N/3N.

— Lowie Brink, De schoolwandkaarten van Nederland van Beekman (1888) en Blink (1894): een kartografische tweekamp tussen geografische zwaargewichten. In: *Caert-Thresoor* 29, 4 (2009): 89-97.

Block, Jan Reiniersz.

Ingenieur en landmeter.

▣ Trekvaart Amsterdam-Gouda, 1639.

▷ Teeling-Landmeters Alg 107.

Block, Joan. 1717 - Den Haag 1782

Uitgever en boekverkoper te Den Haag, 1736-44 (hij ging in 1744 failliet).

▣ Den Haag, 1740.

▷ HistPlatt:10-DenHaag DHG 034.

Bloeme, W. de

Militair.

▣ Landschap Pesemah Lebar en aan de Boven Lematang, 1885.

▷ Exp12:TKNAG 1885.04, 05.

Bloemen, Jan

Landmeter te Kleef.

▣ Omgeving Wageningen, 1759; Kopie kaart van de Wageningse tienden, 1759.

▷ Donkersloot-de Vrij 448; Teeling-Landmeters Gld 12.

Bloemswaerdt (Bloemswaard), C.C. (Kornelis Kooten) van. †Loenen(?) 1749

Schepen van Loenen, oudheidkenner. (Mede?)auteur van de decoratieve en zeer gedetailleerde kaart van Loenen.

▣ Loenen aan de Vecht, uitg. Covens & Mortier, 1726-37.

▷ Donkersloot-de Vrij 315; Koeman-Handl Bibl 113; Teeling-Landmeters Alg 108.

Blom, zie ook Blum

Blom, Coert

Landmeter, afkomstig uit Hamel. In dienst van de VOC in Ceylon (1693-1702).

Blom, Herman Cornelis, zie K.A. Manssen

Blom & Olivierse.

Drukker te Culemborg.

▣ Ned. Indië door F. Allan*, 1876.

▷ Brinkman(1850-82).

Blomhert, Adolf. Zaltbommel 1841 - Nijmegen 1883

Boekhandelaar en fabrikant te Nijmegen.

▣ Ned. Indië, 4 bl., door J. Smulders*, 1868.

▷ Schoolwandkaarten(B) OIN_BH.

Blommendal, Antonie Rudolphus. Overschie 1818 - Den Haag 1875

Maritiem-kartograaf. Marineofficier (eerste chef der Hydrografie tot 1875).

▣ Zeegaten van Vlieland, Terschelling en Ameland, 1866; Kust-, oever- en havenverlichting in Nederland met A. van Rhijn*, 1841; Zuiderzee met A. van Rhijn*, 1846, 1848 en 1849; Fries-Groningse Wadden, 1859; Mond van de Eems, 1859 en 1866; Brouwershavense Zeegat ... en Oosterschelde, 1860 en 1865; Westerschelde, 1862 en 1865; Texelse Zeegaten, 1863; Westerschelde bij Bath, samen met A.A. Buyskes*, 1868; Zuiderzee, 1875.

▷ Koeman-Handl Bibl 31; Exp9:Zuiderzee Z29-Z31, Z34, M18, VA5.

Blommers, Mattheus Henricus jr. Den Haag 1853/54 - Den Haag 1884

Lithograaf, nam in 1877 de steendrukkerij van wed. M. Coenraads in Den Haag over. Zijn weduwe Maria Johanna van Hulst zet het bedrijf in 1884 voort.

¶ Zijn vader was de lithograaf Hendrik Benjamin Blommers (Den Haag 1831/32 -), waarvan (nog) geen kaarten bekend zijn. Er is geen familierelatie met Pieter Blommers*.

▣ Waterwegen in Nederland door F. de Bas* en J. Kuijper*, 1880.

▷ Exp12:TKNAG 1880.08.

Blommers, Pieter. Dordrecht 1816 - Den Haag 1889.

Lithograaf, nam in 1842 de steendrukkerij van zijn zwager A. van Balen over. Adverteerde in de *Ned. Staatscrt.* 14-11-1842 met een *Atlas der Nederlanden* in 136 kaarten, ontworpen door H. Reding* en gegraveerd door J.E. Schoevers* Az. Elke kaart bevat één canton.

¶ Er is geen familierelatie met M.H. Blommers*.

▣ *Historische Atlas van Noord-Nederland* door G. Mees*, uitg. Van der Meer & Verbruggen*, 1851; *Atlas van de Nederlandsche Bezittingen in Oost-Indië* door J. Pijnappel*, 1855-72; Kaart Rotterdam omstreeks het jaar 1400 in *Rotterdam in opkomst, ontwikkeling en bloei* door W.N. Peijpers*, 1863; *Oro-hydrografische en staatkundige atlas der geheele aarde* door J. Kuijper* en N.W. Posthumus*, uitg. Stemler*, 1872-80.

▷ Atlantes(K) II Kuy 5-9, III Pij, VI(supp) Mee, VI Mees; HistPlatt:12-Rotterdam RTD 064. + Waller(B).

Bloos, Cornelis Roelofsz.

Landmeter, admissiedatum onbekend. In dienst van de VOC in Batavia (1700-1726).

Bloteling, Abraham. 1634 - 1690

Graveur. Zwager van Petrus I Schenk* en G. Valk*.

Zie genealogisch schema Schenk-Valk-Condet-Bloteling bij fam. Schenk.

▣ Bijbelkaarten voor de Franse bijbel, uitg. Elsevier*, 1669.

▷ Bijbelkaarten(P&A) 28.

+ Waller.

Bloteling (Blotelingh), Gijsbert

Landmeter, geadmitteerd in Holland op 7-7-1676 (toen wonende in Den Haag).

Waterbouwkundige.

▣ Kaarten in het kaartboek van Ewout van der Dussen, 1698-1700; Gorzen bij Hoek van Holland, 1700; Grens tussen Graaflijkheid en Heerlijkheid Hillegom, 1701; Rivier de Eendracht tussen Tholen en St. Philipsland, kopie z.j.

▷ Donkersloot-de Vrij 233, 546, kaartboek 21a; Teeling-Landmeters ZH 36, Alg 116.

Bloteling, P.

Landmeter.

▣ Dussen, 1705.

▷ Teeling-Landmeters Alg 115.

Blotelingh, Johannes

Landmeter, geadmitteerd in Holland op 20-2-1714, toen wonende in Den Haag.

▣ De Delftse Hoofden van Ter Heyde tot Hoek van Holland, c. 1737.

▷ Teeling-Landmeters ZH 37, Alg 114.

Blum (Blom, Bloem), Adam

Landmeter, geadmitteerd door het Hof van Gelder.

▣ Tiendlanderijen in Roosteren, 1733; Koninklijke domeingoederen in het Land van Montfort, 1743; Maasbree, 1749; Meerlo, 1750.

▷ Donkersloot-de Vrij 624, kaartboek 21a; Teeling-Landmeters Lb 17, Alg 112.

Blumaert, Cornelis

▣ vesting Zwolle, 1593.

▷ Scholten Pl. 406.

Blussé, Abraham. 1726 - 1808

Boekhandelaar, drukker en uitgever te Dordrecht, vanaf ca. 1749.

§ Blussé & Zoon. 1770-1818

Boekhandelaars, drukkers en uitgevers te Dordrecht, 1770-1818.

Blussé de Jonge, Pieter. Dordrecht 1748 - Leiden 1823

▣ Kaart van de Alblasserwaard door Abel de Vries*, 1767; Atlas van vestingen, kastelen en steden van Europa, 1793; Atlas der Nederlanden, z.j.

▷ Atlantes(K) II B & v.B; Donkersloot-de Vrij 767; Koeman-Handl Bibl 39.

+ BWDordrecht; Ledeboer(1876); Waller(B).

§ Blussé & Van Braam

Braam, Pieter van. Vianen 1740 - Dordrecht 1817

De firma blijft ook bestaan tot in de 20ste eeuw.

+ BWDordrecht.

Zie ook Compagnie van Boekverkoopers*.

Bluzé, A., zie Bleuse, A.

Blijdenstein, B.B.

Lithograaf te Enschede.

▣ *Atlas der Wereld* door J. Kuijper, uitg. Stemler*, 1857.

▷ Atlantes(K) II(+supp)I Kuy 1-2, 4A.

Blijdenzin (Bleydeniss), Nicolaas Silvester

Landmeter te Alkmaar, Admissie tot landmeter door Hof van Holland 17-4-1686.

▣ Wogmeer, 1694; Zijpe, 1716.

▷ Donkersloot-de Vrij 97; Teeling-Landmeters NH 29.

Bock, Arnoldus Joannes de

Militair-ingenieur sinds 20-5-1760, officier, laatstelijk majoor, 1793-95.

▣ 's-Hertogenbosch, 1757; Breda met J.B. Imbyse*, 1758; Maastricht, 1760; Bergen op Zoom, 1780; Zeeuws-Vlaanderen, z.j.; Eiland van Dordrecht, Merwede, Hollands Diep, 1793; De Betuwe ten zuiden van de Linge, 1805.

▷ Haubourdin; Scholten Top.krt. 84a, 96, 169, 170, Pl. 33, 57, 179, 221.

Bodel Nijenhuis, Johannes Tiberius. Amsterdam 1797 - Leiden 1872

Uitgever, kaartenverzamelaar en auteur van enkele van de vroegste kartobibliografieën.

Vanaf 1821 eigenaar van Uitgeverij Luchtmans* van zijn schoonvader. In 1848 deed hij de uitgeverij over aan E.J. Brill*. Hij bracht de grootste particuliere kaartverzameling uit de 19de eeuw samen. Om zijn verzameling zo compleet mogelijk te krijgen liet hij diverse archiefkaarten liet hij door J.C. Wendel* kopiëren. Hij stelde zijn enorme verzameling tijdens zijn leven ter beschikking van onderzoekers, en liet de verzameling na aan de Universiteitsbibliotheek van Leiden. Hij publiceerde als eerste Nederlander over de Kartografie van Nederland en werkte mee aan diverse uitgaven. Daarmee was hij een pionier in het kartobibliografisch onderzoek.

— Martijn Storms (et al.), *De verzamelingen van Bodel Nijenhuis* (Leiden 2008).

— D. de Vries, Bodel Nijenhuis, kaarten en geschiedenis. In: D. de Vries (red.), *Kaarten met geschiedenis 1550-1800* (Utrecht 1989).

Boden, Johann. Varel 1806 - Zwijndrecht 1859

Uitgever te Zwijndrecht.

▣ IJsselmonde, 1848; Hoeksche Waard door J.A. Margadant, 1849; Voorne-Putten, 1851, Goeree-Overflakke, 1854.

▷ Koeman-Handl Bibl 96, 196.

Boecken, Hendrick van

Militair-ingenieur in dienst van de VOC in Coromandel (1691). Hij ging naar Azië in 1671.

Boeff, Frederik

Landmeter in dienst van de VOC op Ceylon (1694-97).

Boejenk, Justus Andries. Amsterdam 1793 - Lutten aan de Dedemsvaart 1864

Landmeter van het kadaster.

▣ Gemeenten in Overijssel, 1820-30.

▷ Teeling-Kadaster.

Boekeren, W. van

Uitgever te Groningen.

▣ *Atlas der oude wereld* door G.U.A. Vieth, 1819-30; *Orbis Terrarum veteribus cognitus* door Ch.Th. Reichardus*, 1833 (Nederlandse titeluitgave van de uitgave Nürnberg: D. Campius, 1818-31).

▷ Atlantes(K) III Rei.

Boelens, Broer. 1630 - 1676

Landmeter, geadmitteerd in Friesland op 12-6-1649 (toen wonende in Beetsterzwaag).

▣ Smallingerland, in *Beschrijvinge van de Heerlyckheit van Frieslandt* van C. Schotanus*, 1664.

▷ Donkersloot-de Vrij 745; Teeling-Landmeters Fr 23.

Boelens Jr., R.

Uitgever te Zwolle.

▣ Palestina, 2 bl., door G.H. van Senden*, 1837.

▷ Schoolwandkaarten(B) GOD_BL.

Boelhouver, Fred. Klaasz.

Landmeter (?)

▣ Gooiland met J. van Broeckhuysen*, uitg. Ottens*, ca. 1740.

▷ Koeman-Handl Bibl. 79.

Boeners, H.

▣ Kopie van de Dampierrekaart*, eind 17de eeuw.

Boer, D. de.

Landmeter van het kadaster.

▣ Ballum, Gaast en St. Johannesga, 1829; Grens Geesteren-Tubbergen, 1847.

▷ Teeling-Kadaster; Teeling-Landmeters Ov 5.

Boer, H.B. de.

1e stuurman.

▣ Kaarten van de Indragiri rivier e.a., 1890.

▷ Exp12:TKNAG 1890.13, 14.

Boer, Jelle Taekes de

Landmeter, geadmitteerd in Friesland op 6-6-1736, toen wonende te Makkum. 's Lands ingenieur in Friesland, wonend te Woudsend. Neef van M. Bolstra*, die hij assisteerde bij de kartering van de Haarlemmermeer en de Merwede.

▷ Teeling (Landm) Gr 8, Fr 25.

Boeren, Laurens.

Geadmitteerd landmeter te Goes.

▣ Koningspolder met grens tussen Borssele en 's-Heer Arendskerke, 1752-60; Zeeland (ingelijst in raadzaal Goes), 1776; Diverse schorren en bedijkingen, 1754-85.

▷ Teeling-Landmeters Zld 101, Alg 119.

Boeren, Leenderd.

Landmeter.

▣ Koningspolder met grens tussen Borssele en 's-Heer Arendskerke, 1754.

▷ Teeling-Landmeters Zld 102.

Boeren, Marcus Laurensz.

Landmeter, admisatie Grafelijkheid van Zeeland 5-8-1774 Raad van Vlaanderen 26-9-1776.

▣ Eendrachtspolder, Axelambacht, 1777-79.

▷ Teeling-Landmeters Zld 103.

Boerman (Boermans), Johannes.

Landmeter van de verponding / van het kadaster.

▣ Ter Aar en Nieuweveen, 1810; Lodewijkspolder. ca. 1810.

▷ Teeling-Landmeters Ut 14, Zld 104; Teeling-Kadaster.

Boers, Benjamin. Utrecht 1803 - Brielle 1878

Predikant te Middelharnis, 1830-72; schoolopziener van het 9e district van Zuid-Holland.

▣ *Beschrijving van het eiland Goedereede en Overflakkee*, uitg. Sommelsdijk: J. Jongejan, 1843, met kaart van Goeree-Overflakkee in 1300, 1750 en 1842; Zuid-Holland, 2 bl., uitg. Backer*, 1844; 2e druk, uitg. Noothoven van Goor*, 1861.

▷ Polderkaarten; Schoolwandkaarten(B) ZHO_BK1, ZHO_NH2.

Boersma, Hessel Louws. Baard gem. Baarderadeel 1846 - Den Haag 1904

Directeur van de Ambachtsschool te Den Haag.

▣ Europa, 9 bl., met J.F. Jansen*, uitg. Akkeringa*, 1871-93;

▷ Schoolwandkaarten(B) EUR_AK1/2.

Boëseken, Mijndus Johannes Hermannus. Rotterdam 1865 - Veur 1929

Leraar tekenen aan de HBS in Sappemeer.

▣ Regenkaart van Java, 1900.

▷ Exp12:TKNAG 1900.05.

Boesen, C.

Landmeter van de verponding / van het kadaster.

▣ Maarssenbroek.

▷ Teeling-Landmeters Ut 15; Teeling-Kadaster.

Bogaert, Charles Henri. Maastricht 1835 - Nieuwediep 1892

Kapitein ter zee, later vice-admiraal. Onder zijn leiding zijn aan boord van Zr.Ms. *Atjeh* in oktober 1886 diverse baaien op Curaçao en Bonaire opgenomen door zijn luitenants,

geassisteerd door een aantal adelborsten, waarvan enkelen de kaarten tekenden. In 1890 zijn deze kaarten gedrukt door het ministerie van Marine. Voor deze kaarten, zoek in dit bestand naar **Zr.Ms. Atjeh**.

▷ Exp15:Antillen C188-C192, C194-C195, C197, B9.
+ NNBW 5.

Bogaert, Cornelis. †Suriname ca. 1700

Landmeter in Suriname.

▣ Kaarten van de plantage Poelwijk aan de Perica, Suriname, 1683; medewerker aan de algemene kaart van Suriname, uitgegeven door F. de Wit* in 1688.

▷ Suriname(D).

Bogaerts, Adriaan Jan. Breda 1813 - Breda 1891

Graveur aan de Koninklijke Militaire Academie (1845), lithograaf, werkzaam te Breda.

▣ Koninkrijk der Nederlanden, 1850; Breda e.o. door J.C.A. de Haan*, 1853; *Algemeene Atlas van Nederlands-Indië* door P. Melvill van Carnbeé* en W.F. Versteeg*, uitg. Van Haren Noman & Kolff*, 1853-62; Noord-Brabant door A.B. van Lieshout*, 3 bl., 1857; Zeeland door A. Magielse* en J.J. Brandt*, 1857/60; Nijmegen, ca. 1870; Verbetering van de binnenwateren van Rotterdam door H.A. van IJsselsteyn, 1889; Schoolkaart Noord-Brabant, 1890.

▷ Atlantes(K) II Mel; Exp11:Zeeland 129; HistPlatt:8-Gelderland 2 NIJM 029; HistPlatt:12-Rotterdam RTD 105; Koeman-Handl Bibl 57; Schoolwandkaarten(B) NBR_BG_L, NBR_BG_S.
— Jos van Waterschoot, 'Een totale schipbreuk' : boekhandelaar Suringar en lithodrukker Bogaerts en de kaart van Nederland. In: *De Boekenwereld* 15 (1998)1: blz. 86-87.
+ Waller.

Bogaerts, Henri

Uitgever te 's-Hertogenbosch.

▣ *Kaarten der Provinciën van het Koninkrijk der Nederlanden* (met Bogaerts & Co), 1866.

▷ Atlantes(K) III Smul.

Böhm, F.

Tekenaar.

▣ *Algemeene Atlas van Nederlands-Indië* door P. Melvill van Carnbeé* en W.F. Versteeg*, Batavia: Van Haren Noman & Kolff*, 1853-62.

▷ Atlantes(K) II Mel.

Böhm, Johann Gottfried Rabanus. Hachenburg, Duitsland, ca. 1755/60 - Paramaribo 1824/25

Landmeter, in 1775 wonend in 's Hertogenbosch als cadet bij kapitein-luitenant Zacharias Guichenon de Chastillon*. Werkzaam in Suriname vanaf 1788; stadsbouwmeester.

¶ Mogelijk identiek met F.G.L. Böhm, die in dit oudere versies van dit Repertorium stond vermeld als landmeter in Suriname rond 1789.

▣ Projectkaart voor de aanleg van plantages langs de Saramacca, 1794; uitgiftekaarten aan de Coppename-, en Nickerierivier, en de zeekust bij Coronie en Nickerie.

▷ Suriname(D).

Bohn, François. Haarlem 1757 - Haarlem 1819

Uitgever, boekdrukker en boekverkoper te Haarlem vanaf 1787 (opvolger van C.H. Bohn).

▣ 'Reiskaart door' de Oostelijke departementen in het Koninkrijk Holland, 1809,

§ **Erven F. Bohn.** 1819-20ste eeuw.

▣ *Nieuwe en beknopte verzameling der noodigst landkaarten*, naar Lapie en Arrowsmith, 1820; Koninkrijk der Nederlanden, 1821; Uitwateringskanaal bij Katwijk door A. Blanken* Jz., 1823.

▷ Atlantes(K) II(+supp) Boh; Koeman-Handl Bibl 5; Schoolwandkaarten(B) NED_BN1/2.
+ Ledeboer(1876).

Boitet, Reiner. Delft 1691 - Delft 1758

Uitgever, boekdrukker en boekverkoper te Delft.

▣ *Beschryving van 's-Graven-Hage* door J. de Riemer*, 1730-39, met kaarten.

▷ HistPlatt:10-DenHaag DHG 028-030, SCH 002, 003.

Bokma, R.W.

▣ Ingedijkte landen bij het Dokkumerdiep met C. Tadema*, 1729.

▷ Donkersloot-de Vrij 24; Teeling-Landmeters Fr 26.

Bol'es, vader en zoon van

Behorend tot een dynastie van timmerlieden, aannemers en architecten te Schiedam, die van 1690 tot 1832 de stadarchitecten van Schiedam leverde.

— L. van der Hammen, Het Schiedamse geslacht van Bol'es. In: *De Nederlandsche Leeuw* 108(1991), nr. 4-5.

Bol'es, Arij van. Schiedam 1695 - Schiedam 1776

Stadsarchitect van Schiedam van 1724 tot zijn dood.

▣ Vaarroute via de Oude en Nieuwe Maas... naar de Noordzee met W. Stellenaar*, C. de Man* en C. van Tol*, 1741.

▷ Donkersloot-de Vrij 812.

Bol'es, Rutger van. Schiedam 1727 - Schiedam 1790

Stadsarchitect van Schiedam van 1774-89. .

▣ Schiedam en omliggende heerlijkheden in zes bladen, graveur N. van der Meer*, 1770.

▷ Teeling-Landmeters ZH 38

Boling, Cornelis Paulusz. Purmerend ca. 1765 - Harlingen 1814

Landmeter (admissiedatum onbekend), afkomstig uit Purmerend. Functionaris bij de Waterstaat.

▣ Texel, 1807; Wieringen, 1808; Vlieland (met L. den Berger); Terschelling, 1811, 1812 en 1814; Havenuitbreiding van Makkum, 1812; Ameland, 1813; Oranjewoud (bij Heerenveen), 1813.

▷ Teeling-Landmeters NH 14 (Baling), 30, Alg 128.

Bollaan, vader en zoon.

Bollaan, Willem Christiaan Jacob. Well (Ammerzoden) 1819 - Arnhem 1891

Uitgever-boekhandelaar. Opvolger van de boekhandelaar Nicolaas van der Monde* te Utrecht (achter St. Pieter 6) van 1845-59, daarna vertrok hij naar Hees bij Nijmegen. Gehuwd met Jacoba Maria van der Monde, dochter van van Nicolaas van der Monde.

▣ Utrecht (plattegrond) (tweede druk van Van der Monde's kaart), ca. 1850; Statistieke kaart van de provincie Utrecht door L. van Kastele, 1844.

▷ Koeman-Handl Bibl 178; Utrecht(stad) 27.

Bollaan, Jan. Utrecht 1851 - Bussum 1937

Luitenant-ter-zee. Werkte o.l.v. kapitein C.H. Bogaert* aan boord van Zr.Ms. *Atjeh*.

▣ Caracasbaai, Curaçao, 1886.

▷ Exp15:Antillen C188-C189, C194-195.

Bollaart (Bollaert), Abraham. *ca. 1631 (?)

Landmeter, geadmitteerd door de Gecommitteerde Raden van Zeeland op 20-3-1643 (toen wonende in Bergen op Zoom) en door de Magistraat van het Vrije van Sluis op 23-9-1649.

¶ Teeling vermeldt een akte uit 1678 waarin hij 47 jaar oud is. Als dat juist is dan klopt de admissie in 1643 niet.

▣ Polders onder Aardenburg en Hulst en van landen tussen Tholen en Bergen op Zoom, 1647-58; Polders ten noorden van Aardenburg met J. Ellieuil*, 1649; Polder van Ossendrecht, 1654; Ontworpen herbedijking van de in 1653 overstroomde polder Oostmoer bij Borgvliet, 1661.

▷ Donkersloot-de Vrij kaartboek 56; Teeling-Landmeters Zld 105, NB 49, Alg 122.

Bollaart (Bollaert, Bollardt), David. †in of vóór 1681

Landmeter, geadmitteerd in Zeeland op 1-4-1650 (toen wonende in Bergen op Zoom). Militair-ingenieur sinds 9-6-1653.

▣ Staats-Vlaanderen, 1664-79.

▷ Donkersloot-de Vrij 780, 781; Scholten Top.krt. 12a-b; Teeling-Landmeters Zld 106.

Bolle, Daniel Manta Pierre. Rotterdam 1862 - Rotterdam 1920

Boekhandelaar en uitgever. Opvolger van zijn vader P.D. Bolle (boekhandelaar aan de Noordblaak). Opende in 1880 de 'Bazaar van goedkope boeken' en leesbibliotheek aan de Hang bij de Vischmarkt te Rotterdam, die tot 1929 bleef bestaan.

▣ *Touristen-Zakatlas voor wielrijders en wandelaars*, 1898.

▷ Atlantes(K) VI Boll.

Bollen, Johannes Sr.

Gezwoeren landmeter van het Hertogdom Gulik, gezwoeren landmeter in de Landen van Overmaas, Spaanse Partage, landmeter en notaris te Limmel.

▣ Heerlijkheid Schinveld met twee anderen, 1685.

▷ Teeling-Landmeters Lb 18, Alg 123.

Bolman, Johannes Jacobus. Leeuwarden 1820 - Bergum 1892

President arrondissementsrechtbank te Sneek, Schoolopziener in Friesland; inspecteur van het Lager onderwijs in Drenthe, 1874.

▣ Schoolwandkaart van Drenthe, uitg. Wolters*, 1878.

▷ Schoolwandkaarten(B) DRE_WO_B.

Bolstra, Melchior. Makkum 1703/04 - Leiden 1776

Landmeter, geadmitteerd in Holland op 1-6-1731 (toen wonende in Haarlem). Aangesteld als landmeter van Rijnland op 19-4-1732 als opvolger van C. Velsen*. Hij werkte samen met zijn neef Jelle T. de Boer* en met D. Klinkenberg*. Veel van zijn kaarten werden gegraveerd door, o.a. door D. Coster*, M. de Haan* en I. Tirion*.

▣ Maas en de Merwede, 1738, 1741, 1746, 1755 en 1772; Haarlemmermeer, 1740; Spijkse dijk, 1744; Pannerdens Kanaal, 1745; Rijnland 1746 bijwerking kaart van Dou* en Van Broeckhuysen*, derde uitgave); De Lek, 1751 en 1764; De Linge van Asperen tot Gorinchem, 1753-54; De Waal van Schenkenschans tot Pannerden, 1751, 1754; De Waal boven Nijmegen, 1755; Het Pannerdens Kanaal en nabij gelegen riviersegmenten, 1745, 1763; De Maas van de Mond van de IJssel tot Rotterdam, 1771.

▷ Donkersloot-de Vrij 390, 715, 716, 813; Koeman-Handl Bibl 105, 110, 116, 118, 146; Rivierkartografie(vdB) [register blz. 286]; Teeling-Landmeters Ov 12, Gld 14, NH 31, ZH 39, Alg 124.
+ NNBW 6.

Bolten, Jan.

Landmeter en architect te Amsterdam, geadmitteerd door den Hove van Holland, het Provinciaal Hof van Gelderland en het Hof van Utrecht. In 1792 genoemd als landmeter te Essequibo-Berbice.

▣ Amsterdam, 1772; Nieuwediep, 1781-84.

▷ Teeling-Landmeters NH 32, Alg 125.

Bom, Gerrit

Graveur en/of uitgever te Amsterdam in de Molsteeg (1770-91).

+ Ledeboer(1876).

Bombelles (Bonbel), Jean Baptiste

Militair-ingenieur.

▣ Breda, ca. 1675; Kampen, 1679; Sas van Gent; Woerden, 1680.

▷ Scholten Pl. 43, 198, 290, 369.

Bommel sr, Cornelis van. †voor 1738

Landmeter, geadmitteerd door de Raad van Brabant op 21-2-1701, toen wonende in Bergen op Zoom. Militair-ingenieur sinds 8-3-1704; officier, laatstelijk kolonel (1735).

▣ Grens Staats-Vlaanderen, 1715; Bergen op Zoom, 1724-30; Nijmegen, 1731; Steenbergen, 1735.

▷ Scholten Top.krt. 30, 40, Pl. 24, 261, 321.

Bommel jr, Cornelis van. †vóór 1770

Militair-ingenieur sinds 13-3-1733; officier, laatstelijk kapitein (1748). Als landmeter geadmitteerd door de Raad van Brabant op 3-11-1740, toen wonende in Bergen op Zoom; directeur der fortificatiën van het Departement van Staats Vlaanderen.

▣ Vesting Sas van Gent, 1737; Land in de Hinkeleroortpolder, 1742.

▷ Scholten Pl. 296; Teeling-Landmeters Zld 109, NB 51.

Bommer, Cornelis Claesz. †Alkmaar 1667

Landmeter, geadmitteerd door in Holland op 10-10-1634, maar ook werkzaam in Drenthe (1640-43)

▣ Belkmeerdijk en deel van Schermer, vóór 1631(?); Dwingelder Es, 1640-41; Kaartboek, 1652; Heerhugowaard, 1656.

▷ Donkersloot-de Vrij 113; Teeling-Landmeters Dr 15, NH 34, Alg 126.

Bonifacius (Bonefaes) (van Persijn), Claes (Nicolaas) Huybertsz.

Landmeter (admissiedatum onbekend).

▣ Grens Utrecht en Het Gooi, ca. 1619; vesting Naarden, 1625; Drooggelegde en verkavelde Naardermeer, 1629.

▷ Donkersloot-de Vrij 147, 180, 717; Scholten Pl. 237; Teeling-Landmeters NH 36 & 242.

Bonk, Philippus

Uitgever te Leiden.

▣ *Nederlands Wonder-toneel 1749* met H. van der Deyster*, waarin kaart van Bergen op Zoom door M.H.

▷ HistPlatt:Bergen 066.

Bonk, Reltje Cornelisz.

▣ Kartering van de kust van West-Groenland, 18e eeuw.

— P. Dekker, Het hoogtepunt van de Friese historische buitengaatse cartografie. In: *It Beaken* 38(1976), p. 96-111.

Bonneau de Lapotterie, Carl Joseph Franz. Düsseldorf 1814 - na 1852

Lithograaf en fotograaf te Gorinchem.

▣ Alblasserwaard door D. van 't Sant*, 1845; Zwijndrechtse Waard door J. van Sandeling*, 1847; Rivierdoorbraken van Midden-Nederland sedert de 15de eeuw door D.J. Glimmerveen*, uitg. J. Noorduyn en Zn., z.j.

▷ Koeman-Handl Bibl 158.

Bonnet, Jean Antoine (Jan Antoni). Den Haag (?) 1719 - Deventer 1776

Militair-ingenieur sinds 11-11-1733; officier, laatstelijk kapitein (1748-76). Ingeschreven als student aan de Leidse universiteit op 20-3-1733.

▣ Coevorden, z.j.; Sluis, 1735-36; IJzendijke, 1736, 1737.

▷ Scholten Pl. 86, 308, 386.

Bonnet, Ludovicus Henricus.

Militair-ingenieur, landmeter, aflegging eed als landmeter voor den Hove van Utrecht 1411-1776.

▣ Berkel met G. Ravenschot* en J.H. van den Heuvel*, 1763-64; Jachtgebied van de Ridderhofstad Oud Amelisseweerd, 1778.

▷ Teeling-Landmeters Gld 15, Ut 16, Alg 127.

Bonniver, vader en zoon.**Bonniver, Jan Franciscus (Joannes Franciscus). Luik 1799 - Nijmegen 1864**

Landmeter van het Kadaster; Ingenieur-verificateur voor Limburg en een gedeelte van Gelderland.

▣ Kadastrale plans van Cadier en Keer, Echt en Heer; Hertogdom Limburg (met J.F.M. Bonniver), 1849.

▷ Koeman-Handl Bibl 108; Teeling-Kadaster.

Bonniver, Joannes Franciscus Michael. Maastricht 1823 - Luik (?) 1858/64

'Ingenieur directeur'. Hij signeert J.F.M. Bonniver zoon.

▣ Hertogdom Limburg (met J.F. Bonniver), 1849; 2de arr. van Gelderland, 1850.

Bont, Antonius Lambertus de. Beesd 1851 - Arnhem 1934

Redacteur. Leraar aan de H.B.S. te Enschede.

▣ *Geschiedkundige Schoolatlas der Algemeene en Vaderlandsche Geschiedenis*, Groningen, P. Noordhoff, 1893-1933.

▷ Atlantes(K) VI Bont.

— Thomas Wagemakers, Hetteema en De Bont: Een vergelijking van twee geschiedenisatlassen (1890-1960). In: *Caert-Thresoor* 29 (2010): 101-109.

Boogaert, Cornelis

Tekenaar in dienst van de Sociëteit van Suriname (1683).

▣ plantages in Suriname (1684), gedrukt en uitgegeven door F. de Wit, 1688.

Boom, fam.

Drukkers-Uitgevers te Amsterdam aan de Singel, bij Jan Rodenpoortstoren (1670-1707).
+ Ledeboer(1876); Van Eeghen III.

Boom, Hendrik. Amsterdam 1644 - Amsterdam 1709.

Keizersgracht, over de Westerkerk (1697-1709). Kocht in 1675 het Blaeu erf in de Gravenstraat van de weduwe van Joan Blaeu. Hij was getrouwd met Susanna Veeris, zus van zijn broers vrouw Johanna.

¶ Zie ook Wolfgang, Van Waesbergen, Boom, Van Someren en Goethals.

Boom, Dirk. Amsterdam 1645/46 - Amsterdam 1680.

§ Wed Dirk Boom

Veeris, Johanna. Amsterdam 1648/49 - Amsterdam 1712

Boom, Jan Amsterdam 1676 - Amsterdam 1744.

Zijn relatie tot de vorige twee is niet bekend, zoon van Dirk Boom; adres op de Singel en later Gelderse kade (1742-44).

Boom, Geertrui, zie Brink, H. ten

Boom, Harm. Gramsbergen 1810 - Assen 1885

Schrijver en journalist.

▣ *Wandelingen in en om Zwolle*, uitg. Tijl*, 1846, met kaart.

▷ HistPlatt:9-Overijssel 1 zwo 022.

Boom, Pieter van.

Landmeter.

▣ Land in Overflakkee, 1659.

▷ Teeling-Landmeters Zld 114.

Boom, Sybert Jansz.

In dienst van de VOC als baaskaartenmaker te Batavia, 1668-69. Afkomstig uit Enkhuizen.

Boomgaert, Pieter Willemsz.

Vervaardiger van zeekaarten te Amsterdam. Werkte tijdelijk samen met R. le Canu* vanaf 1586.

Boomkamp, Gijsbert. Alkmaar ca. 1702 - Alkmaar 1755

Geschiedschrijver van Alkmaar.

▣ *Alkmaer en deszelfs geschiedenissen*, uitg. Losel*, 1747, met oude plattegrond van Alkmaar (door A. Anthonisz.*, 1597) en moderne plattegrond door J.C. Philips*.

▷ HistPlatt:5-N.Holland ALK 001, 016.

+ NNBW 1.

Boonacker, Sijmon Willemsz. Edam, kort na 1596 - Edam ca. 1641

Landmeter, geadmitteerd in Holland op 22-9-1615, werkzaam in Edam en wijde omgeving. Hij woonde op de hoek van de Kleine Kerkstraat en Prinsenstraat te Edam; op de 17de-eeuwse gevelsteen in het huidige huis zijn drie landmeters afgebeeld met een globe, passer en hoekmeetinstrument.

▣ Monnickendam, 1626; bedijkingsplan Gouwezee, z.j.; Purmer (metingen voor de kaart van L.Jz. Sinck*), 1620; droogmakerijen tussen Amsterdam en Broek in Waterland, 1627; Edam, Zuidpolder e.o., 1630; uitbreidingsplannen van Edam, 1630-31; Percelen in de Purmer, 1633; Westfriese omringdijk, 1637.

▷ Donkersloot-de Vrij 147, 151; Teeling-Landmeters NH 37.

— M.A. van der Eerden-Vonk, De 17e-eeuwse Edamse landmeter en kaartmaker Sijmon Willemszoon Boonacker. In: *Caert-Thresoor* 8(1989)4: 95-103.

Boot, Jacob de

Drukker te Dordrecht in de 'Boeckpersse' op de hoek van de Tolbrug.

▣ Bijbel met zgn. Geneefse kaarten, 1583.

▷ Bijbelkaarten(P&A) 15.

Booten, G.N.

Landmeter van den Omgang.

▣ Tiendkaart van alle weiden en beemden van Bergh, 1752.

▷ Teeling-Landmeters Lb 22.

Borckeloo, Harmen van

▣ Jerusalem in acht bladen

— R. Rubin, The map of Jerusalem (1538) by Herman Borculus and its copies : a cartogenealogical study. In: *The Cartographic Journal* 27(1990), p. 31-39.

Borgesius, Johannes. Westerwijtwerd 1618 - Groningen 1652

Dokter en wiskundige. Hoogleraar wiskunde in Groningen (1646), signeerde I.B.G.

▣ Groningen, uitg. J. Sipkes, ca. 1644-60; Groningen, uitg. J. Nicolai, 1646.

▷ Groningen(W) 51, 52.

+ NedPatr 1950; NNBW 9.

Borleffs, Carel Jan. Amsterdam 1806 - Amsterdam 1856

Boekverkoper te Amsterdam op de Nieuwendijk bij de Ramskooi, 1841.

▣ *Tafereel der stad Haarlem* door C. de Koning Ldz.* , 1850, met plattegrond (*Alg. Handelsblad* 28-6-1850).

§ **Wed. C.J. Borleffs.** 1856

Hasselman, Anna. Amsterdam 1810 - Amsterdam 1862

Zet het bedrijf korte tijd alleen voort.

§ **Wed. Borleffs & Ten Have.** 1856 - 1860

Have, Gautier Jean ten. Amsterdam 1832 - Amsterdam 1894

Staat in het bevolkingsregister als boekverkoper ingeschreven in hetzelfde huis op de Nieuwendijk als C.J. Borleffs en zijn gezin. Vermoedelijk was hij eerst werkzaam in de winkel van Borleffs.

▣ *De stad 's Gravenhage en hare geschiedenis* door F. Allan*, 1859, met plattegrond.

Bormeester, Joachim

Graveur te Amsterdam in de Warmoesstraat (1677-85 en 1695); Jonge Roelofsteeg (1685-88); Kalverstraat, bij de Dam (1688). Beviend met C. de Jonghe*, werkzaam o.a. voor F. de Wit*.

▣ Holland, ca. 1680; Amsterdam, 1686; Wandkaart van de 17 Provinciën, vóór 1688.

▷ Amsterdam(H) 86; Exp1:Holland 67; Nederlanden(vdH) 181.

Borre, Jan Cornelisz. van. Zierikzee 1599 - Zierikzee 1655

Landmeter, geadmitteerd door Stadhouders en Leenmannen der Grafelijkheid van Zeeland.

▣ Gouweveer- en Zelkepolder, 1628.

▷ Teeling-Landmeters Zld 119.

Borre, Pieter Cornelisz. van.

Landmeter, geadmitteerd door het bestuur van het eiland Walcheren op 7-3-1576 (toen wonende in Middelburg). In 1560 was hij poorter van Zierikzee.

▣ Oranjepolder tussen Arnemuiden en Veere, 1618.

▷ Donkersloot-de Vrij 499; Teeling-Landmeters Zld 118.

Borrenbergen (Borrenebergen), Marcus. Riethoven 1784 - Riethoven 1848

Landmeter van het Kadaster.

▣ Gemeenten in Noord-Brabant, 1826-30.

▷ Teeling-Kadaster.

Borstius, fam.

Drie generaties boekhandelaars.

[I] Borstius, Gerard Dordrecht 1650/51 - Amsterdam 1707

Boekhandelaar te Amsterdam aan de Nieuwendijk, hoek van de Dam (1674).

+ Van Eeghen III.

[II] Borstius, Jacobus. Amsterdam 1696 - Amsterdam 1750

Boekhandelaar te Amsterdam aan de Nieuwendijk, hoek Dam (1698-1717); Nieuwendijk, hoek Valkensteeg, derde huis van de Dam (1717); Singel WZ tussen Warmoesgracht en Drie Koningenstraat (1748).

[III] Borstius, Jacobus. Amsterdam 1710 - Amsterdam 1769

Boekhandelaar te Amsterdam aan de Singel vijfde huis van de Warmoesgracht naar de Drie Koningenstraat toe.

Bos, zie ook Bosch

Bos, A.B.

Landmeter bij de Verponding.

▣ Loenen en Twello, 1809.

▷ Teeling-Kadaster.

Bos (Bosch), Cornelis (van)

Tekenaar-graveur. Landmeter, geadmitteerd in Holland op 30-4-1615.

▣ Den Haag met J. Faes*, geëtsd door C.J. Visscher*, 1616.

▷ HistPlatt:10-DenHaag DHG 005; Teeling-Landmeters NH 38, ZH 41, Alg 134.

Bos, Jan. De Bilt 1832 - Utrecht 1897

Graveur, lithograaf te Utrecht voor P.W. van de Weijer*.

▣ Panorama stad Utrecht, 1859; Utrecht (plattegrond), 1861; Nijmegen, uitg. Cranendoncq*, 1871.

▷ HistPlatt:8-Gelderland 2 NIJM 030; Utrecht(stad) 107, 109.

Bos, M.

Steendrukker te Arnhem.

▣ Plattegrond in *Adresboek van Arnhem en omstreken*, uitg. Van Egmond*, 1864-66.

▷ HistPlatt:8-Gelderland 1 ARN 033.

Bos, Pieter Roelf (Roelof). Groningen 1847 - Groningen 1902

Redacteur. Geograaf en leraar te Warffum (1872-75) en Groningen (1875-1902). Hij stond aan het begin van de ontwikkeling van de schoolatlas die nog steeds wordt uitgegeven onder de naam 'Bosatlas'. Zijn werk werd voortgezet door J.F. Niermeyer.

▣ *Bos' Schoolatlas der geheele aarde*, uitg. Wolters*, 1878-1902; *Atlas voor de volksschool*, uitg. Wolters*, 1878-1908; *Kleine Atlas voor de Volksschool*, uitg. Wolters*, 1881-1905; Ned. Indië, 12 bl., met R.R. Rijkens*, uitg. Wolters*, 1881-1939; *Eerste Atlas voor de Volksschool*, uitg. Wolters*, 1882-1906; Groningen, 9 bl., uitg. Wolters*, 1884; *Natuur- en Staatkundige Atlas/Atlas der geheele Aarde*, uitg. Wolters*, 1886-96; Java, 4 bl., met W. van Gelder* en R.R. Rijkens*, uitg. Wolters*, 1890-1901; *Teekenatlas*, uitg. Wolters*, 1891-1906; *Nieuwe atlas voor de Volksschool*, uitg. Wolters*, 1891-1900; Europa, 9 bl., uitg. Wolters*, 1892; *Kleine Atlas van Nederland*, 1898-1906; Azië, natuurk. en staatk., elk 4 bl., uitg. Wolters*, 1900.

¶ Volgens de acten van de burgerlijke stand is zijn tweede voornaam 'Roelf', in de literatuur staat echter meestal 'Roelof'. Pieter Roelf Bos en Roelf Bos (zie volgende) waren geen (directe) familie (zie afstammingstabel).

▷ Atlantes(K) II Bos, VI BosP; Schoolwandkaarten(B) GRO_WO1B/2B, OIN_WO1B/9B, OIN_WO1J/3J, AZI_WO_N, AZI_WO_S.

— F.J. Ormeling, *Biografie van de Bosatlas (1877-heden)* (Groningen, 2005).

+ NNBW 1.

Bos, Roelf. Eenrum 1849 - Groningen 1922

Onderwijzer in Zuidwolde en later in Groningen.

¶ Pieter Roelf Bos (zie vorige) en Roelf Bos waren geen (directe) familie (zie afstammingstabel).

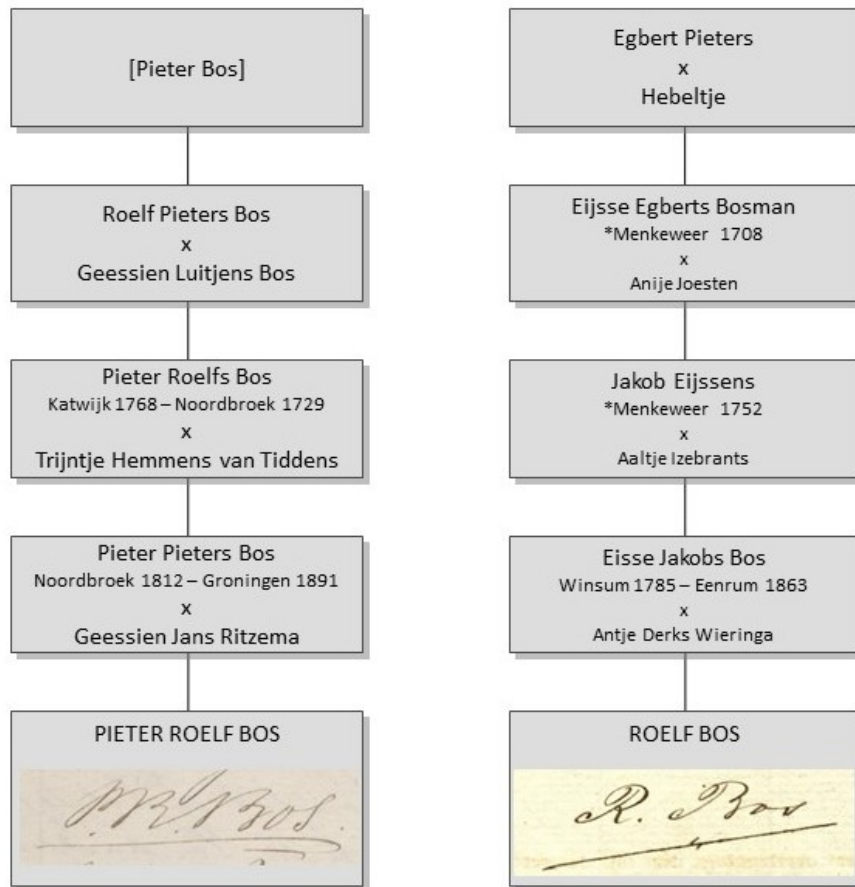
▣ *Atlas der Geheele Aarde*, uitg. Noordhoff*, 1893-1934; diverse tekenatlassen, vanaf 1890.

▷ Atlantes(K) VI BosR.

— Lowie Brink, Nog meer kaarten van Bos: R. Bos uit de schaduw van P.R. Bos. In: *Geografie* 15, (jan. 2006)1: 38-39.

Afstamming P.R. Bos en R. Bos

Afstamming P.R. Bos en R. Bos

**Bos, Richaeus**

Landmeter te Leeuwarden, geadmitteerd in Friesland op 29-11-1730.

▣ Deel van Heerenveen, 1730.

▷ Teeling-Landmeters Fr 30.

Bosch, zie ook Bos**Bosch (Bos), Jacob**

Landmeter, geadmitteerd in Holland op 27-4-1660 (toen wonende in Amsterdam). Militair-ingenieur sinds 11-2-1671. Aangesteld tot stadsingenieur en landmeter van Amsterdam op 16-6-1672.

¶ Niet te verwarren met de landmeter Jacobus Bos die in Friesland geadmitteerd werd op 26-4-1695 (Teeling-Landmeters Fr 29), van wie tot dusver geen kaarten bekend zijn.

▣ Heerlijkheid Maarsseveen c.a., 1663; Landerijen van het Amsterdamse Burgerweeshuis, 1666; Polder Over-Amstel, 1694.

▷ Donkersloot-de Vrij 163, 320; Teeling-Landmeters NH 39, Alg 137.

Bosch, Johannes graaf van den. Herwijnen 1780 - Den Haag 1844

Generaal-majoor, gouverneur-generaal van Nederlands-Indië.

▣ *Atlas der Overzeesche Bezittingen*. Amsterdam, Gebr. van Cleef*, 1817-18.

▷ Exp15:Antillen C131; Atlantes(K) II v.d.B.

— Angelie Sens, *De kolonieman. Johannes van den Bosch (1780-1844), volksverheffer in naam van de Koning* (Amsterdam 2019).

Bosch sr., L.E.

Uitgever te Utrecht.

▣ Historische plattegrond van Utrecht, 1862.

▷ Utrecht(stad) 76.

§ Firma L.E. Bosch & Zn.

Drukkerij te Utrecht.

▣ Utrecht (plattegrond), uitg. Diehl*, 1895.

▷ Utrecht(stad) 46.

Bosch (Bos), Lambert van den. Amsterdam 1620 - Vianen 1698

Apotheker, dichter, historicus, (con)rector of leraar aan de Latijnse scholen te Helmond, 1652-55, Dordrecht, 1655-72, Heemstede, 1672-84, en Vianen, 1684-98.

▣ *Tooneel des oorlogs opgerecht in de Vereenigde Nederlanden*. uitg. Van Meurs* en Van Someren*, 1675, met kaarten van vestingplattegronden.

▷ HistPlatt:8-Gelderland (div. pltgr.); HistPlatt:9-Overijssel (div. pltgr.).

+ BWDordrecht.

Bosch, Pieter van den. Leeuwarden 1782 - Leiden 1860

Landmeter, ingenieur-verificateur bij het kadaster in Utrecht, ca. 1821-22.

▣ Lochem 1810-11; Gemeenten in Friesland, 1812-13.

▷ Teeling-Kadaster.

Bosdijk, Jacobus Klaasz. Goes 1773 - Kloetinge 1813

Landmeter, geadmitteerd bij de Gecommitteerde Raden van Zeeland 17-3-1791; burgemeester van Kattendijke (1813).

▣ Watering van Kruijningen, 1791, en idem 1801.

▷ Teeling-Landmeters Zld 124.

Bosdijk (Boswijk?), Johan

Landmeter, geadmitteerd bij de Gecommitteerde Raden van Zeeland 3-3-1684 (toen wonende in Goes).

▣ Schorren bij de Nieuwe West Kraaijertpolder op Zuid-Beveland, 1700.

▷ Donkersloot-de Vrij 509; Teeling-Landmeters Zld 125, Alg 138.

Bosheyden, Johannes van

Geadmitteerd landmeter.

▣ Everdinapolder bij Sommelsdijk, 1763; Gorsinge tussen de haven van Sommelsdijk en de provinciale scheisloot, 1782.

▷ Teeling-Landmeters Zld 126.

Bossius (Belga), Jacobus

Graveur, uitgever afkomstig uit 's-Hertogenbosch, werkzaam in Italië (1549-67).

Bosvelt, Joost Adriaansz.

Landmeter.

▣ Roxenisse, 1644.

▷ Teeling-Landmeters Alg 139.

Boswijk, Derk. Niehove gem. Oldehove 1851 - Utrecht 1923

Redacteur. Onderwijzer in Arnhem. Lid van het driemanschap D. Boswijk*, H. Scheepstra* en W. Walstra*, hoofden van scholen te Arnhem, die twee tekenatlassen uitgaven.

▣ *Thieme's Teeken-Atlas van Nederland/de landen van Europa en de Werelddeelen* (met H. Scheepstra en W. Walstra), Zutphen: W.J. Thieme & Co, 1893-94.

▷ Atlantes(K) VI Bosw.

Botain, (N.N.)

▣ Vesting Philippine, 1747.

▷ Scholten Pl. 282.

Bottema, Kerst. Poppingawier gem. Rauwerderhem 1859 - Naaldwijk 1943

Onderwijzer, hoofd van de school te Honselersdijk, 1885-1913.

▣ Wandkaarten voor de lagere school, Nederland en Ned. Oost-Indië, 6 krt., uitg. Luijt*, 1896.

▷ Schoolwandkaarten(B) REG_LU_N, M & Z, NED_LU, NED_LU_V, OIN_LU.

Bouchenröder (Bouchenroeder, Buchenröder), Johann Friedrich Wilhelm (Friedrich) Freiherr von. Kaufungen 1768 - Kaufungen 1833

Militair-ingenieur, signeert F. von Bouchenroeder. Medewerker van Kraijenhoff* bij de vervaardiging van de kaart van de Republiek, betreffende het gebied tussen IJssel en Westwoldingerland, 1799-1801.

▣ Essequibo & Demerara (met J. Turpin), 1796; Kaap de Goede Hoop, 1803.

▷ Guyana(D); Haubourdin.

Bouge, Jean-Baptiste de. Elsene 1757 - 1833

Ingenieur-geograaf afkomstig uit Parijs, werkzaam in Nederland in de Franse tijd bij het Depot-Generaal van Oorlog, 1800-10. Tussen 1811-13 weer werkzaam in Parijs in overheidsdienst, maar daarna als graveur-uitgever te Brussel. Signeert ook I.B.D.B.

¶ Zijn dochter trouwde in 1816 met H. Reding* (en scheidde in 1842 weer van hem wegens zijn overspel).

▣ *Atlas faisant partie du Voyageur en Hollande*, uitg. Hesse*, 1807; *Petit Atlas administratif du Royaume des Pays-Bas*, ca. 1816-20; *Carte chorographique du Royaume des Pays Bas*, 1823 (hierop zijn portret); Europa, 9 bl., uitg. J. Sacré, Brussel, 1827.

▷ Amsterdam(H) 141, 142; Atlantes(K) II Bou, Hes; Koeman-Handl Bibl 6;

Schoolwandkaarten(B) EUR_SA.

— Paul van den Brink, Jean Babtiste de Bouge en de Choro-Topographische kaart der Noordelijke Provinciën van het Koninkrijk der Nederlanden (1806-10). In: M.M.Th.L. Hameleers (red.), *Geschiedenis van de topografische kartering van Nederland* (Utrecht 1990), p. 46-67.

Bouman, Gerrit

Graveur en/of uitgever te Amsterdam in de St. Luciesteeg, tegenover het meisjesweeshuis bij de Bloemmarkt (1731-33).

Bouman, Jan Jacobsz.

Uitgever te Amsterdam Op 't Water, bij de Kapelsteeg (1645-46); Op 't Water (1654-71).

▣ Historische plattegrond van Amsterdam, uitg. H. Sweerts*, J. Bouman & A. Oossaen*, 1685.

▷ Amsterdam(H) 85.

Bourdrez, Pieter. *1868

Tekenaar.

- ▣ Gemeentekaart van Den Haag in 67 bladen o.l.v. I.A. Lindo*, 1895-1904.
- ▷ HistPlatt:10-DenHaag DHG 122.

Bourjé, Jan Pieter. Middelburg 1774/75 - Middelburg 1834

Arrondissements-ijker voor het 1ste district van Zeeland te Middelburg.

- ▣ 'Noorderboord' van Walcheren, 1818/19.
- ▷ Koeman-Handl Bibl 187.

Boutens, Jan. †Zaamslag 1767

Landmeter te Zaamslag, admissie bij de Raad van Vlaanderen 21-3-1735.

- ▣ Axel en Zaamslag, 1741-56; Polders Zaamslag en Margarethe, 18e eeuw.
- ▷ Teeling-Landmeters Zld 136.

Boutesteyn & Zoon & S. Luchtmans

Uitgever te Leiden.

- ▣ Ptolemaeus-uitgave van Mercator*, samen met F. Halma* en L. Strik*, 1695-1704.
- ▷ Atlantes(vdK) I, atlas 1:521-23.

Bouttats, Gaspar. Antwerpen ca. 1640 - Antwerpen ca. 1695

Tekenaar en graveur.

- ▣ Atlas van Nederlandse stadsgezichten, 1675.
- ▷ Atlantes(vdK) IV, §§ 463, 47 en 475.
- Joost Augusteijn, Een kaart van Drenthe door Gaspar Bouttats. In: *Caert-Thresoor* 24, 2 (2005): 60-61.

Bouttats, Philibert I (sr). Antwerpen 1635 - ca. 1707

en **Bouttats, Philibert II (jr).** Antwerpen 1663 - ca. 1717

Graveurs, tekenaars. Aanvankelijk werkzaam in Antwerpen later in Amsterdam en Den Haag.

- ▷ Donkersloot-de Vrij 318.
- + Waller.

Bouwensz., Jan

Drukker te Leiden.

- ▣ Bijbel met zgn. Geneefse kaarten, met Jan Paedts* Jacobsz., 1590.
- ▷ Bijbelkaarten(P&A) 15.

Boxhorn (Boxhornius), Marcus Zuerii van. Bergen op Zoom 1612 - Leiden 1653

Taalkundige en hoogleraar aan de Universiteit van Leiden.

- ▣ *Theatrum sive Hollandiae comitatus et urbium nova descriptio*, uitg. H. Hondius*, Amsterdam, 1632, met profielen en plattegronden van Hollandse steden.
- + NNBW 6.

Braakensiek, vader en zoon

Braakensiek, Albertus. Amsterdam 1811 - Amsterdam 1883

Boekhandelaar, lithograaf en uitgever te Amsterdam, vanaf ca. 1845.

Braakensiek, Albertus Barend Hendrik. Amsterdam 1842 - Amsterdam 1884

Lithograaf, werkte samen met zijn vader.

In 1919, gelijktijdig met drukkerij Desguerrois* & Cie. werd de drukkerij gebr. Braakensiek opgenomen in de N.V Drukkerij Senefelder.

▣ Amsterdam, diverse plattegronden 1856-83; Schoolatlas, 1853; Den Haag, 1859; 'Stuiver-Landkaartjes', uitg. Funke*, ca. 1872; Rotterdam, uitg. Hendriksen*, 1873; Rotterdam, uitg. Laarman*, 1874; Utrecht (plattegrond), uitg. Funke*, 1874; Haarlem, uitg. Funke*, 1874; Amsterdam, historische kaart, uitg. Laarman*, 1875; Barentsz-zee, 1879; *Wereld-Atlas* door J. Kuijper*, uitg. Funke*, 1880-82; Zendingkaart O. en W. Indië, 4 bl., door E. Nijland*, 1891; id., 1 bl., 1894.

▷ Amsterdam(H) 200, 205, 212, 213, 217, 229, 232, 235, 242, 244, 250, 255, 261, 264, 267, 269; Atlantes(K) II Brk, Craan; Exp12:TKNAG 1879.43, 1880.12; HistPlatt:1-Amsterdam 14, 15; HistPlatt:6-Haarlem HLM 040, 044, HLMO 015; HistPlatt:10-DenHaag DHG 069; HistPlatt:12-Rotterdam RTD 083, 087; Schoolwandkaarten(B) OIN_BY, OIN_BY_K; Utrecht(stad) 38, 108.
+ Waller.

Braakman, Adriaan. Amsterdam 1664 - Amsterdam 1720

Uitgever. Boekhandelaar te Amsterdam in de Beursstraat, bij de Dam (1692); Prinsengracht, bij de Leidsestraat (1720); Singel, in het Klooster (1722).

▣ Brabant, 1705; Enkele atlases (o.a. in samenwerking met P. Schenk* I, 1706-08), zoals *Schouw-tonneel des Oorlogs* uit 1708.

▷ Atlantes(K) II Brn; Exp18:Brabant 84, Kw4.
+ Ledeboer(1876); Van Eeghen III.

Braam, Joh. van

Drukker-uitgever te Dordrecht (1702-44).

▣ Alblasserwaard en de Vijfheerenlanden door A. de Vries*, gegraveerd door Jac. Keyser, 1738.

▷ Donkersloot-de Vrij 808.

Braams (Braems), A.

Landmeter.

▣ Markiezaat van Bergen op Zoom met de aangedijkte polders op de Schelde, 1575; Kopie van de Dampierrekaart*, 1617.

▷ Donkersloot-de Vrij 691; Teeling-Landmeters Zld 137, NB 58, Alg 141.

Braams, Marinus. Oosterland 1730 - 1787

Landmeter, admmissie van de Grafelijkheid van Zeeland 24-8-1763; schoolmeester, voorzanger en koster te 's-Heer Hendrikskinderen, 1753-63 en te Bruinisse, 1763-81 en Vlissingen 1783.

▣ Land van Zuid Beveland en Reimerswaal, ca. 1784.

▷ Teeling-Landmeters Zld 138.

+ RepOnderwZeeland.

Braat, P.K.

Uitgever te Dordrecht

▣ Europa, 9 bl., 1868.

▷ Schoolwandkaarten(B) EUR_BA.

Brakel, G.

Graveur.

▣ Nijmegen, in *Het leven van zyne hoogheit Johan Willem Friso* door I. Lamigue, uitg. Oosterwijk*, 1716.

▷ HistPlatt:8-Gelderland 2 NIJM 021.

Brakel, Gellius à

▣ Bergen op Zoom, [18de eeuw].

▷ Scholten Pl. 23.

Brakke Grond, Stoomdrukkerij De, zie Es, P.D. van

Brandt, Gerard. Amsterdam 1626 - Amsterdam 1685

Predikant en auteur.

▣ *Historie der vermaerde zee- en koopstadt Enkhuisen*, uitg. Van den Hoof*, 1666, met plattegronden van Enkhuisen in 1590 en 1666.

▷ HistPlatt:5-N.Holland ENK 003, 015.

Brandt, Jacobus Jan. Middelburg 1822 - Middelburg 1870.

Landmeter te Middelburg volgens advertentie voor de kaart. In de burgerlijke stand vermeld als boekhouder (1857-59), koopman (1865) en hoofdopziener der domeinen (1870).

▣ Zeeland met A. Magielse*, 1857/60.

▷ Koeman-Handl Bibl 200; Exp11:Zeeland 129.

Brandt, Marinus. *Kapelle 1728 - Wemeldinge 1808

Landmeter, admis­sie bij de Grafelij­kheid van Zeeland 29-4-1746; schoolmeester en voorzanger te Wemeldinge, 1751-1801

▣ Grenslijn tussen Krabbendijke en Maire, 1756.

▷ Teeling-Landmeters Zld 142, Alg 145.

+ RepOnderwZeeland.

Brantsma, Cornelis. Leeuwarden 1812 - Leeuwarden 1847

Tekenaar en lithograaf te Leeuwarden.

▣ Doopsgezinden in Friesland, uitg. Eekhoff*, 1839.

▷ Exp4:Friesland 84.

Brasser, L., zie Vermeer, Chr.G.

Braun (de Bruyn), Georg. Keulen ca. 1541 - Keulen 1619

Redacteur. Studeerde theologie in Keulen. Woonde in Antwerpen (1566-1568), waar hij contacten had met A. Ortelius*. Kannunik in het Keulse klooster St Georg, waar ook Gerhard Stempel domicilie had.

▣ Auteur van de stedenatlas *Civitates Orbis Terrarum* (gewoonlijk genaamd "Braun & Hogenberg", voor het eerst uitgegeven in 1572.

▷ Atlantes(K) II B&H; Atlantes(vdK) IV § 41.

— E. Wiepen, Bartholomäus Bruyn der Ältere und Georg Braun. In: *Jahrbuch des Kölnischen Geschichtsvereins* 3(1916): 95 e.v.

Brauns, Jannes Christiaan. Groningen 1803 - Assen 1878

Rijksopziener.

▣ Drenthe met A. Werneke*, uitg. Oomkens*, 1841-45.

▷ Koeman-Handl Bibl 66.

Brauw, Jhr. Theodore Engelbert de. Den Haag 1840 - Breda 1902

Zeeofficier, laatstelijk schout bij nacht.

▣ Zeegaten van Vlieland, Terschelling en Ameland, door A.R. Blommendal*, 1886 (herz.).

▷ Exp9:Zuiderzee VA5.11.

Brave, W.

Graveur en/of uitgever te Amsterdam aan de Zeedijk, bij de Kolksluis (1792-98).

Bray, vader en zoon de

Bray, Salomon de. Amsterdam 1597 - Haarlem 1664

Kunstschilder en architect.

▣ *Bedenkingen over het uytleggen en vergrooten der stad Haarlem*, uitg. Casteleyn*, 1661, met kaart van Haarlem.

▷ HistPlatt:6-Haarlem HLM 017.

Bray, Dirck de. Haarlem ca. 1635 -Goch 1694

Schilder, tekenaar, houtsnijder en graveur, signeerde DB.

▣ Haarlem in de *Bedenkingen* van zijn vader.

Breda, Jacob Gijsbertus Samuël van. Delft 1788 - Haarlem 1867

Botanicus, paleontoloog en zoöloog. Hoogleraar aan de Universiteit Gent.

▣ Geologische en mineralogische kaart van 'een zuidelijk gedeelte der Nederlanden (huidige België), samen met J.E. van Gorkum*, 1833-34.

▷ Koeman-Handl Hst. 9.

Brederode, J.J. van.

Uitgever te Haarlem.

▣ *Gids voor de bezoekers van Haarlem*, 1857, met kaart van Haarlem; Haarlem door J.E. van den Arend*, ca. 1869; *Geschiedenis en beschrijving van Haarlem* door F. Allan, uitg. Van Brederode*, met kaart, 1883.

▷ HistPlatt:6-Haarlem HLM 034, 039, 045.

Brederode (Bredero), Willem Jacobsz. van

Landmeter te Amsterdam, admisie tot landmeter door het Hof van Holland, 19-9-1667.

▣ Amsterdam, 1668.

▷ Teeling-Landmeters NH 41.

Breen, L.C. (of L.V.)

▣ Kopie van het kaartboek van J. Heymenberg* en O.J. de Groot* (1670) van landerijen van de oostkant van de Zaan, ca. 1700

▷ Donkersloot-de Vrij kaartboek 8.

Breen, Daniël van. Haarlem 1594 of Middelburg ca. 1599 - Amsterdam 1665

Graveur, tekenaar te Amsterdam, o.a. voor Joh. Janssonius* en H. Hondius* (vanaf 1630).

▣ Egmonder- en Bergermeer, 1629; Inpolderingsplan Haarlemmermeer door J.B. Veeris*, 1641; Beemster door B.F. van Berckenrode*, 1644; Beverwijk (eigen opmetingen), 1648-49.

▷ Donkersloot-de Vrij 130, 716; Koeman-Handl Bibl 49; Teeling-Landmeters NH 42, Alg 148. — P.S. Teeling, Kaarten maken, drie eeuwen geleden. In: *Geodesia* 1(1959): 71-75.

+ NNBW 2 en 9; Waller.

Breen, Pieter den.

Landmeter, admissie bij Stadhouder en Leenmannen der Grafelijkheid van Zeeland.

▣ Gouweveer- en Zelkepolder, 1628.

▷ Teeling-Landmeters Zld 148.

Breket, zie Reket

Bremden, Daniël van. 1587 - 1663

Graveur te Den Haag. Volgens Poortman & Augusteijn de D.v.B. die die de paradijskaart in de serie bijbelkaarten voor P. Plancius*, 1592, signeerde, wat gezien de levensjaren die zij zelf vermelden onmogelijk is. Nalis (1998, blz. 309; zie Van Doetecum*) verklaart de afkorting als David Vinckboons*.

▷ Bijbelkaarten(P&A) 21.

Brender à Brandis, Gerrit. Leiden 1752 - Amsterdam 1802

Redacteur. Dichter.

▣ *Nieuwe Natuur- Geschied- en Handelkundige Zak- en Reisetlas*, uitg. Gravius* en Baalde*, ca. 1787.

▷ Atlantes(K) II(+supp)I Baa, Gra.

Breuk, Hendrik Roelof de. Haarlem 1814 - Gouda 1861

Boekdrukker te Leiden.

¶ Hij trouwde in 1852 met Geertruida Johanna Bazendijk, zus van de Rotterdamse boekhandelaar P.M. Bazendijk*.

▣ Drooggemaakte Haarlemmermeerpolder, 1853.

§ De Breuk & Smits. 1855 - 1895

Boekhandelaars, drukkers en uitgevers te Leiden in de Nieuwsteeg.

Smits, Frederik Hendrik van de Pavord. Winterswijk 1833 - Leiden 1895

Neef van H.R. de Breuk: zoon van diens zus Helena Christina en Gerrit Bernard van de Pavord Smits.

▣ Drooggemaakte Haarlemmermeerpolder, 2de druk, 1855; idem in 7 bladen, 1855 'wordt niet herdrukt daar de Steenen vernietigd zijn, *Nw. Rott. Crt.* 26-11-1855); *Korte beschrijving van Leiden* door J.M.E. Dercksen*, Leiden, 1874, met kaart.

▷ HistPlatt:7-Leiden LEI 051.

Breijer, C.H.E., zie Kemink & Zoon (C.H.E. Breijer)

Brill, Evert Jan. Leiden 1812 - Leiden 1871

Uitgever te Leiden vanaf 1848 als opvolger van de fa. Luchtmans*.

▣ Kaarten in het TKNAG, vanaf 1888; *Atlas bij de aardrijkskundige beschrijving [van Midden-Sumatra]* door D.D. Veth*, 1880; *De Republiek der Vereenigde Nederlanden in Kaart en Woord* door J. Kuijper*, 1898.

▷ Exp12:TKNAG.

+ Ledebouer(1876).

Brink, Harmen ten. Blesdijke gem. Weststellingwerf 1830 - Meppel 1873.

Uitgever. Opvolgers: zijn weduwe Geertrui Boom (Almelo 1829 - Meppel 1897), hun zoon Hendrik ten Brink (Meppel 1862 - Arnhem 1925). In 1916 verkocht Hendrik de boekwinkel en in 1917 vertrok de uitgeverij naar Arnhem, en in 1937 weer terug naar Meppel. De boekwinkel wordt overgenomen door Ed. K. de Jong. De drukkerij blijft in 1917 wel in Meppel en komt in handen van Bernardus ten Brink (Meppel 1863 - Meppel 1948), Hendriks broer.

▣ Zak- en reisatlassen en een groot aantal schoolkaarten, zoek naar "Ten Brink" in dit bestand; Europa van J. Jaeger*, 6 bl., bew. A. van Otterloo*, 1875-79; Nederland, door H. Blink*, 1894-1903; Europa, 9 bl., door H. Blink*, 1893-1912.

▷ Schoolwandkaarten(B) NED_TB1N/2N, EUR_TB2/3, EUR_TB1N/3N.

Brink Gerritsz., Jan ten. 1757 - 1846

Boekverkoper te Amsterdam in de Nes, 1785-1819.

▣ Bataafse Republiek, ca. 1801/05.

▷ NedFranseTijd 6.

§ Ten Brink & De Vries. 1819-1936**Vries, Jan de.** 1789 - 1859

Boekverkoper, neef van Jan ten Brink Gerritsz. Hij is opgevolgd door zijn drie zoons.

▣ *Almanak voor Reizigers*, uitg. met Mortier, Covens & Zoon* (met plattegronden van Alkmaar, Amsterdam, Haarlem, Leiden, Den Haag, Delft, Rotterdam en Gouda), 1812.

▷ Amsterdam(H) 148; HistPlatt:5-N.Holland ALK 017; HistPlatt:6-Haarlem HLM 030; HistPlatt:10-DenHaag DHG 044; HistPlatt:12-Rotterdam RTD 036.

+ Kruseman 1.

Brink, Maria ten. zie Coup, Pieter de**Brinkman, vader en zoon**

[I] Brinkman, Karel Leonard, Amsterdam 1820 - Amsterdam 1881

- **[II] Brinkman, Carel Leonard,** Amsterdam 1853 - na 1900

Uitgevers en boekhandelaars te Amsterdam, ca. 1847 - ca. 1890.

¶ Volgens de burgerlijke stand heet de vader 'Karel Leonard', hij tekent echter 'C.L. Brinkman'.

▣ Atlassen: *Atlas van het Koninkrijk der Nederlanden*, uitg. Gewestelijke Vereeniging Noord-Holland* van het Ned. Onderwijzers Genootschap, 1852-60; Natuurkundige wandkaarten, 3 krtn. (Isothermenkaart, Regenkaart en Cultuur-, boom- en heestergewassen in Europa) door A. van Otterloo*, 1871/72; Wereld, 6 bl., door C.M. Kan* en N.W. Posthumus*, 1875; Wandatlas van Nederland in 12 krtn, 1876-77; Amsterdam, historische kaart, bijlage bij *Geschiedenis van Amsterdam* door J. ter Gouw*, 1878; *Atlas van Nederland* door N.W. Posthumus*, 1878; *Schneiders Typen-Atlas* door N.W. Posthumus, uitg. Brinkman & Van der Meulen, 1881; *Atlas, voornamelijk ten gebruike bij het onderwijs in de Natuurkundige Aardrijkskunde* door N.W. Posthumus*, 1883; *Kaartjes voor natuurkundige aardrijkskunde* door M.J. en J. IJzerman*, 1886; *Geschiedkundige Atlas van Nederland*, 1890.

▣ Kaarten in het TKNAG, 1879-87.

▷ Amsterdam(H) 201, 251, 255.2; Atlantes(K), zie afzonderlijke redacteuren;

Schoolwandkaarten(B) UTR_BI, EUR_BI_C, WER_BI_I, WER_BI_R, WER_BI_N.

+ NNBW 3.

Brix von Wahlberg, W.C., zie bij Weygand, F.C.

Broeck (Broek), Abraham van den (signeerde o.a. "ABroeck"). Amsterdam 1616/17 - 1688
Graveur te Amsterdam (1641-67).

▣ Bijbelkaarten voor C.J. Visscher*, 1643; Holland, 1667; Zeeland 1667.

▷ Bijbelkaarten(P&A) 23, 27; Donkersloot-de Vrij 701; Exp1:Holland 60; Exp11:Zeeland 44.
+ Waller.

Broeck (Brouck), Jan van den

Militair-ingenieur en schoolmeester. Vervaardigde een hemelglobe in 1602. In dienst van de VOC in Batavia en Bantam (1613-22).

Broeckhuijsen, Adam van. 1682 - Dordrecht (?) 1748

Militair, vestingbouwer, dichter, historicus enz. te Dordrecht. Hoogheemraad van de Zwijndrechtse waard. Zwager van Willem Snellen, burgemeester van Dordrecht.

▣ Slag bij Fontenoy, 1745

+ NNBW 9.

▷ Kees van der Leer & Jacob Jonker, De familie Snellen en de nadagen van Spijtenburg. In: *Jaarboek De Oranjeboom 60* (2007): 211-245, ald. p. 220-225.

Broeckhuijsen, Gerrit van. Veenendaal ca. 1670 - Java 1708

Landmeter(?), werkzaam op Java in 1708. Vertrok in 1706 als soldaat op het VOC-schip Overnes. Broer van Justus van Broeckhuijsen*.

▣ Java, 1708.

Broeckhuijsen (Broekhuijsen), Justus van. Veenendaal ca. 1670 - Utrecht 1724

Landmeter, geadmitteerd in Utrecht op 14-1-1696). Hij woonde vanaf 1693 (mogelijk eerder) in de stad Utrecht (bij zijn overlijden: in de Schoutenstraat).

▣ Veel afzonderlijke gebieden in de provincie Utrecht (met name landgoedkaarten); Slaperdijk (Gelderse Vallei), 1705; tiendlanderijen van het kapittel van St. Marie in de Tielerswaard, 1713-17; Gooiland met F.K. Boelhouwer*, uitg. Ottens*, ca. 1740.

▷ Donkersloot-de Vrij (23 kaarten en 4 kaartboeken); Koeman-Handl Bibl. 79, 167; Teeling-Landmeters Gld 18, Ut 17, ZH 44, Alg 150.

— H.P. Deys, Justus van Broeckhuijsen, landmeter 's Hoofs van Utrecht. In: *Jaarboek Oud-Utrecht* (1990):73-128.

Broeckhuijsen (Brouhuijsen), Steven Pietersz. van. †Leiden(?) 1661.

Landmeter, geadmitteerd in Holland op 22-4-1627, toen wonende te Leiden; landmeter van Rijnland (1636-61).

▣ Het Echter veen (nabij Hoozevee in Drenthe), 1637; Landgoed Duinrel onder Wassenaar, 1643; Landgoed Deveren bij Lisse, 1645; Landgoed 't Sant bij Katwijk, 1646; Rijnland met J.J. Dou*, 1647; Uiterwaard bij Kinsbergen, 1706.; Amsterdam, 1659.

▷ Donkersloot-de Vrij 170, 203, 211, 714, 715, 764; Koeman-Handl Bibl. 160; Teeling-Landmeters Dr 17, NH 45, ZH 43, Alg 151.

+ NNBW 2.

Broedelet, Johannes

Uitgever. Boekhandelaar te Utrecht (1722-69).

▣ Russische Keizerrijk, z.j.

Broen, fam. de

Graveurs en uitgevers te Amsterdam.

[Ia] Broen, Johannes de. *Amsterdam 1649

Graveur en/of uitgever te Amsterdam aan de Prinsengracht (1675-1719).

[Ib] Broen, Gerrit (Gerard) I de. Amsterdam 1658/59 - Amsterdam 1740.

Graveur en/of uitgever te Amsterdam in de Grote Leidse Dwarsstraat (1716-24); Rokin bij de Olieslagerssteeg (1733-41). Vader van [IIa], [IIb] en [IIc].

▣ Amsterdam in vier bladen (uitgever), 1724.

▷ Amsterdam(H) 108; HistPlatt:1-Amsterdam 10.

[IIa] Broen, Gerrit II de. †Amsterdam 1774.

Graveur en uitgaver te Amsterdam aan het Rokin bij de Olieslagerssteeg (1739-60); Kalverstraat OZ, derde huis benoorden Olieslagerssteeg (1767-74).

▣ Amsterdam in vier bladen (graveur), 1724.

▷ Amsterdam(H) 108; HistPlatt:1-Amsterdam 10.

[IIb] Broen, Johannes de

Boekverkoper te Amsterdam, werkt samen met zijn broer [IIa].

[IIc] Broen, Willem de. Amsterdam 1686/87 - Leiden 1748.

Graveur en/of uitgever te Amsterdam in de Kerkstraat tussen Utrechtse straat en Amstel (1720-21), Bloedstraat NZ, hoek Monnikenstraat (1727-48).

+ NNBW 2; Ledebouer(1876); Waller.

Bronchorst, Jan van. Utrecht ca. 1603 - Amsterdam 1661

Schilder en tekenaar.

▣ Breda.

— Elmer Kolfin, Dedicaties en zelfcensuur: Jan van Bronchorsts kaart van Breda als geschenk aan Frederik Hendrik. In: *Kunstlicht* 27, 2/3 (2006): 75-77.

Bronsman, Evert. †Paramaribo 1760

Landmeter in Suriname, midden 18de eeuw

▣ Perceelkaarten van nieuw uitgegeven gronden aan de Orleane- en Warapperkreek, 1757-59.

▷ Suriname(D).

Broome, Jores

Kaarttekenaar waarvan geen gegevens bekend zijn.

▣ Stadswal en toegangswegen van Utrecht, 1643.

▷ Utrecht(stad) 88.

Brouck-, zie ook Broeck-

Brouckhoven, Jan van.

Landmeter.

▣ Ring der Heemraadschappen Amstelland en Bijleveld, c. 1540; Halfweg, 1556.

▷ Teeling-Landmeters ZH 45.

Brouckner, Isaac. 1686-1762

Zwitsers kartograaf, samensteller van de eerste Duitse maritieme atlas, waarvan in 1759 een Nederlandse uitgave verscheen.

▣ *Nieuwe atlas of zee en waereld beschrijving*, uitg. Van Os*, 1759.

▷ Atlantes(K) IV Os.

Brouerius van Nidek, Matthaeus. Amsterdam 1677 - Amsterdam 1743

Schrijver van o.a. *Het verheerlykt Watergraefs- of Diemer-meer* (Amsterdam: H. de Leth*, 1725; heruitgave Amsterdam: P.J. Entrop*, 1768) en *Beschryving van het zegepralend Kennemerland* (Amsterdam: H. de Leth*, 1730).

▣ Amsterdam, 1725 en 1768.

▷ Amsterdam 109, 127.

+ NNBW 6.

Brouwer, (N.N.)

Graveur. Mogelijk Anna Catharina Brouwer.

▣ Amsterdam in *Amsteldamsche Jaarboeken* door J. Kok, 1781.

▷ Amsterdam(H) 131.

Brouwer, Anna Catharina. *Amsterdam 1772

Graveur en tekenaar, werkzaam Amsterdam 1793-95, medewerkster van J.L. van der Beek*.

¶ Mogelijk een dochter van de schilder Cornelis Brouwer

+ Waller.

Brouwer, Cornelis.

Landmeter, admmissie door het Hof van Holland, 21-10-1660.

▣ Loosdrecht, 1663.

▷ Teeling-Landmeters NH 46.

Brouwer, Geertruij, zie Esveldt, Steven van

Brouwer, Hendrik. 1581 - Valdivia, Chili, 1643

Maritiem-kartograaf, in dienst van de VOC vanaf 1611. Gouverneur-generaal van Nederlands-Indië van 1632-36.

▣ Banda eilanden (1612).

+ NNBW 5

Brouwer (Brouwers), Hendrik

Landmeter, geadmitteerd door de Magistraat van het Vrije van Sluis op 14-4-1733 (toen wonende in Aardenburg).

▣ Isabella polder ten noorden van Aardenburg, 1733.

▷ Donkersloot-de Vrij kaartboek 56.

Brouwer, Jan. Zwijndrecht 1741 - Wissenkerke 1783

Landmeter, geadmitteerd door de Grafelijkheid van Zeeland 29-6-1774; schoolmeester te Groote Lindt, 1763-68, Noordwelle, 1768-69, Nieuwerkerk, 1769-75, en Wissenkerke, 1775-83.

▣ Sophiapolder, 1775.

▷ Teeling-Landmeters Zld 151 & 152 (Brouwer, L.).

+ RepOnderwZeeland.

Brouwer, Jan Dirk. Amsterdam 1835 - Haarlem 1898

Boekverkoper en uitgever te Amsterdam in de Kalverstraat bij de Taksteeg, 1860-80, aan de Singel bij de Gasthuismolensteeg, 1880-83, vertrekt naar Haarlem.

▣ Amsterdam, 1877-79.

▷ Amsterdam(H) 248, 254.

§ Jan D. Brouwer's Boekhandel. 1883-

▣ Amsterdam, 2de uitgave van de kaart van K.H. Schadd*, 1877.

▷ Amsterdam(H) 233.2, 239.

Brouwer, Jan Jansz.

Uitgever te Amsterdam Op 't Water (1652). Publiceerde nieuwe edities van kaarten van A. Goos*.

¶ Mogelijk identiek met Johannes Janssonius Jr. die in 1652 een uitgave van L. Guicciardini* publiceerde met dezelfde kaarten als in Brouwers atlasje.

▣ *Caert en Stede-boexken van Nederlandt*, 1652 (met kaarten uit *Nieuw Nederlandtsch Caertboeck* van A. Goos*, en plattegronden); zeekaarten.

▷ Atlantes(K) II Bro; Atlantes(vdK), III, atlas 363:04.

Brouwer (Brouwers), Meinte Andries

Landmeter, geadmitteerd in Friesland op 27-6-1732, en wijnroeier te Harlingen.

▷ Donkersloot-de Vrij blz. 10; Teeling-Landmeters Fr 34.

Brouwer, N.

Kaartmaker.

▣ Schoolkaart Zuid-Holland, uitg. Ykema*, 1874-95.

▷ Schoolwandkaarten(B) ZHO_YK1B/2B.

Brouwer, Pieter.

Landmeter, admisie bij den Hove van Holland op 9-3-1682.

▣ Hoge Zwaluwe, 1707.

▷ Teeling-Landmeters Alg 156.

Brouwer, Wopke Dirks

Landmeter, geadmitteerd in Friesland op 1-2-1763, en wijnroeier te Workum.

▣ Lang fenne onder Koudum, 1775.

▷ Teeling-Landmeters Fr 35.

Bruce, luitenant

Mogelijk Jacob Anthony (Willem) Bruce, Bergen op Zoom 1728 - Bergen op Zoom 1769 (hij wordt als kapitein op 17 januari 1769 in Bergen op Zoom begraven).

▣ Vesting Bergen op Zoom met *Keppen en *Papet, 1750.

▷ Scholten Pl. 29.

Brüggeman, Th.

Lithograaf te Amsterdam.

▣ Zoutpan bij Philipsburg, St. Maarten, 1859.

▷ Exp15:Antillen SM42.

Brugman, J.F. zie Koning, A.

Brugmans, Simon Jacob Hendrik. Martenshoek gem. Hoogezand 1850 - Baarn 1928

Redacteur. Leraar.

▣ *Historische atlas*, uitg. Thieme*, 1891-93; *Historische Atlas* met G. Dozy*, uitg. Thieme*, 1893-1918; *Historische wandkaart Frankrijk*, uitg. Thieme*, 1893.

▷ Atlantes(K) VI Brug, Dozy; Schoolwandkaarten(B) GES_TH_F.

Brugsma, vader, zoon en dochter

Brugsma (Brugsema), Beerent. 1796/97 - Groningen 1868

Onderwijzer. Directeur van de Rijkskweekschool voor Onderwijzers te Groningen.

▣ *Atlas der gehele aarde*, uitg. Scholtens*, 1856-64.

▷ Atlantes(K) II Brg 7.

Brugsma, Frederik Carel. Groningen 1828 - Groningen 1862

Onderwijzer aan de Rijkskweekschool voor Onderwijzers te Groningen.

▣ *Atlas van het Koninkrijk der Nederlanden*, uitg. Wolters*, 1856-64.

▷ Atlantes(K) II(+supp) Brg.

+ NNBW 3.

Brugsma, Carolina Louise. Groningen 1840 - Groningen 1920.

Zij trouwde met Popko Noordhoff*, stichter van de uitgeverij Noordhoff.

Brugsman, Pieter

Uitgever te Den Haag, o.a. [Petrus Scriverius]

▣ *Corte Beschryving van Hollandt, Zeelandt ende Vrieslandt*, 1667, met kaarten van A. van den Broeck*.

▷ Exp1:Holland 60; Exp11:Zeeland 44.

+ Waller.

Bruining, Gerbrand. Gorredijk 1764 - Leiden 1833

Patriot, predikant en sedert 1811 bibliothecaris van de Bibliotheca Thysiana.

▣ *Tableau topographique et statistique de Rotterdam*, uitg. Immerzeel*, 1815, met kaart;

Déscription succincte... de La Haye, uitg. Immerzeel*, 1816, met kaart.

▷ HistPlatt:10-DenHaag DHG 043; HistPlatt:12-Rotterdam RTD 035.

+ NNBW 3.

Bruins, Frederik. Bellingwolde 1836 - Groningen 1903

Redacteur. Leraar aan de Rijkskweekschool voor Onderwijzers te Groningen.

▣ *Het Beeld der Aarde*, uitg. Noordhoff* en M. Smit, 1877-91; Groningen, uitg. Casparie*, ca.

1885-1900; *Nederland en Insulinde*, uitg. Noordhoff*, 1888; *Algemeene Aardrijkskunde, Volledige Atlas der Natuurkundige Geographie en Volkenkennis*, uitg. Noordhoff*, 1890; *Kleine schoolatlas*, uitg. Noordhoff*, 1891; *Atlas van Nederland*, uitg. Cohen*, 1895; *Goedkope en Practische Atlas van Nederland*, uitg. Noordhoff*, 1899.

▷ Atlantes(K) II Bru, VI Brui; Groningen(W) 153.

+ NNBW 1.

Bruinsz., zie ook Bruynsz.

Bruist, Gilles (IJelis Bruijsz.?)

Militair-ingenieur sinds 10-6-1693.

▣ *Heerlijkheid Kuinre*, 1701.

▷ Donkersloot-de Vrij 185; Teeling-Landmeters Ov 13.

Bruist, Henrick

Tekenaar. Ingenieur.

▣ Gebied grenzend aan de rivier de Linde van Kuinre tot voorbij Hillen Verlaat, 1698.

▷ Donkersloot-de Vrij 184.

Brummelkamp sr., Anthony. Amsterdam 1811 - Kampen 1888

Theoloog, een van de leiders van de Afscheiding van 1834.

▣ Heruitgave van de Keurbijbel (zie firma Keur*), met S. van Velzen* en H. de Cock*, 1868.

Brummer (Brommer), Joannes

Landmeter in dienst van de VOC op Taiwan (1658-78).

Brun, Frans

Graveur te Amsterdam, 1627-48.

▣ Bijbelkaarten voor C.J. Visscher*, 1643.

▷ Bijbelkaarten(P&A) 23.

Brunecruys, A.L., zie Bruyncruys, A.L.**Brunello, Jan Baptist**

Graveur en/of uitgever, werkzaam te Amsterdam in de Kalverstraat, bij de Gapersteeg (1779).

Bruningen (Bruijningen, Buningen), Symon Arentsz. (Aartsz. of Aerntsz.) van

Landmeter, geadmitteerd in Holland (admissiedatum onbekend), werkzaam onder meer voor Rijnland, 1586-96.

▣ Duingebied bij Noordwijkerhout, 1587; Land in de Heerlijkheid Hillegom, 1587; Kaartboek van de Heilige Geest van Rijnsburg, 1590; Kaartboek van het Gasthuis te Leiden, 1591; Kaart in kaartboek van het St. Elisabethsgasthuis, 1591; Kaartboek van de Conventen, gemeten op last van de Staten van Holland, 1592; Land onder Zoetermeer, 1594; Landgoed Teijlingen bij Sassenheim, 1596; Kaartboek van het St. Kathrinengasthuis van Leiden, 1602; Kaartboek van de Abdij van Rijnsburg in Rijnland en Delfland, 1595-98.

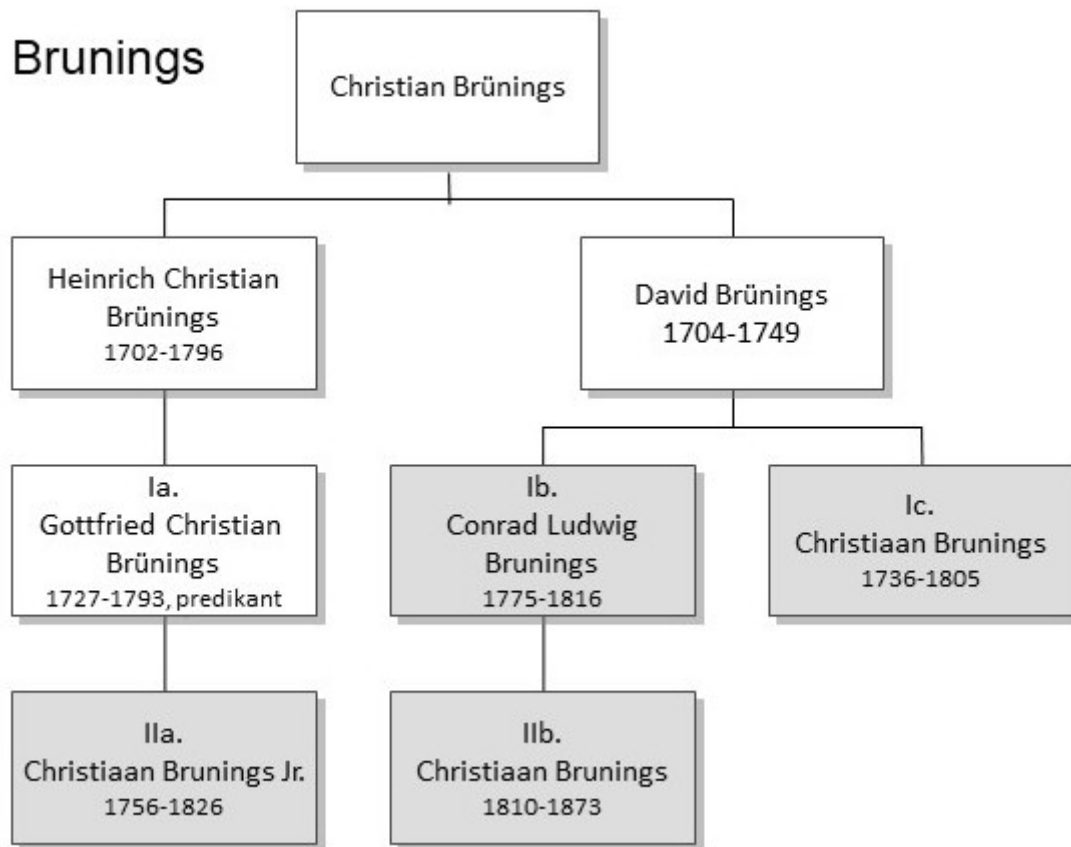
▷ Donkersloot-de Vrij 166, 171, kaartboek 18; Teeling-Landmeters ZH 51, Alg 16 & 159 & 167.

Brunings (Brünings), fam.

Familie van waterbouwkundigen, die niet allen (veel) kaarten gemaakt hebben, maar omdat er drie Christiaan heten, is het voor het onderscheid beter ze hier alle vier te noemen.

Zijn stammen af van de broers Heinrich Christian en David Brünings (zie genealogisch schema).

Genealogisch schema Brunings



Brunings, Conrad Ludwig [Ib]. Heidelberg 1775 - Nijmegen 1816

Waterbouwkundige.

+ NNBW 1.

Brunings, Christiaan [Ic]. Neckarau 1736- Den Haag 1805

Redacteur. Opgeleid als waterbouwkundige door zijn zwager J. Noppen, toezien van het Hoogheemraadschap van Rijnland, die hij in 1765 opvolgde; daarna Inspecteur van 's Lands Rivieren (aangesteld in 1769, als opvolger van de Leidse hoogleraar Jan Lulofs). Algemeen-directeur van Rijkswaterstaat in 1795.

▣ Rivierkaarten.

▷ Koeman-Handl Bibl 129, 183; Teeling-Landmeters NH 47, ZH 47, Alg 157.

+ NNBW 1.

Brunings, Christiaan junior [IIa]. Homburg vor der Höhe 1756 - Leiden 1826

Toeziener van het hoogheemraadschap van Rijnland; waterbouwkundige, werkzaam aan droogmakerijen van Nieuwkoop en Mijdrecht.

+ NNBW 1.

Brunings, Christiaan [IIb]. Vianen 1810 - Den Haag 1873

Ingenieur bij de Waterstaat in Groningen (1854-64), later in Zierikzee.

+ NNBW 1.

Brunings, Carel Lodewijk. *Heidelberg 1775

Landmeter bij de Waterstaat sedert 1799 is mogelijk gerelateerd.

▷ Teeling-Landmeters Alg 158.

Bruyn, fam.

Twee broers en zoon van de tweede.

+ Van Eeghen III.

Bruyn, Dirck. Amsterdam 1657 - Amsterdam 1708

Boekhandelaar te Amsterdam aan de Bloemgracht (1696).

Bruyn, Hendrik. Amsterdam 1664/65 - Amsterdam 1737

Boekhandelaar te Amsterdam aan de Nieuwezijds Achterburgwal, bij Lijnbaansgracht (1688);

Binnen Amstel, bij de Halve Maansbrug (1695); Bloemgracht (1696); Binnen Amstel, hoek

Groenburgwal (1696).

Bruyn, Anthony

Boekhandelaar te Amsterdam aan de Bloemgracht (1738), zoon van Hendrik.

Bruijn, Adriaan Andriesz. de. †Leiden 1631

Landmeter, geadmitteerd in Holland op 20-9-1600 (toen wonende in Leiden), werkzaam voor Rijnland (1600-31). Werkte o.a. mee aan de opmetingen over het ijs van de Purmer voor de kaart van L.J. Sinck*, 1622.

▣ Polder Rijnveld onder Alphen, 1601; Polder Sluipwijk, 1602, 1609; Peilkaart van het Spaarne, 1603, 1605; Zijdwinde onder Alphen, 1603; Sluizen in Rijndijk te Hazerswoude, 1603; Polder Elfvierd, 1603; Polder ten noordwesten van Hoogmade, 1604; Groot en Klein Brugggraverveen, 1605; Eiland Abbenes, 1605; Polders bij Gouda, 1605; Halfweg met sluizen, 1608; Landscheiding Rijnland-Delfland, 1608-11; Landen onder Velsen, die op Rijnland lozen, 1611; Wassenaar, 1613.

▷ Donkersloot-de Vrij 147, 215; Teeling-Landmeters NH 48, ZH 48, Alg. 160.

Bruyn, J.F. Gillisz.

Landmeter.

▣ Bij Axel, 1776.

▷ Teeling-Landmeters Alg 161.

Bruyn, Marinus Didericus de. Delft 1809 - Utrecht 1881

Tekenaar, theoloog. Hij was de eerste die in het Nederlands het woord 'cartographie' gebruikte in zijn *Over de cartographie van Palestina: Berigt bij de uitgave eener kaart van het Heilige Land* (Amsterdam 1845).

▣ Palestina, 1845 (in bovengenoemd boek).

+ Waller.

Bruyn, Martinus de

Uitgever. Boekverkoper in Amsterdam in de Nes, bij de Halsteeg (1769-70); Kalverstraat bij de Duifjessteeg (1773-80); Rokin tussen Gaaper- en Duifjessteeg (1781-83); Warmoesstraat (1787-1804).

▣ Bijbelse Atlas (ca. 1780).

▷ Atlantes(K) II de Br.

+ Ledebøer(1876).

Bruyn, Pieter

Graveur en/of uitgever te Amsterdam aan het Rokin, bij de Lange Brugsteeg (1801).

Bruyn, R. de.

Gezworen landmeter.

▣ Leimuiden e.o., 1611; Oude Wetering en Drecht, 1611.

▷ Teeling-Landmeters NH 50.

Bruijn (Bruen), Willem de. †1735

Militair-ingenieur, sinds 1697(?).

▣ Deventer, 1727; Doesburg, 1727(?).

▷ Scholten Pl. 102, 107.

Bruyncruys (Bruynencruys), Adriaen Lambrechtsz.

Landmeter te Steenberg; admmissie van de Gecommitteerde Raden van Zeeland 21-6-1609 en bij de Raad van Brabant op 27-6-1628.

▣ Land bij Korteven, 1631; Cijnsland onder Woensdrecht en Zuidgeest, 1631`.

▷ Teeling-Landmeters Zld 154, NB 61.

Bruijne, Antonius de. Middelburg 1842 - Den Haag 1916

Kapitein luitenant ter zee, inspecteur van het loodswezen.

▣ Kaarten bij de tocht met de *Willem Barents* naar en in de IJszee, 1878-80.

▷ Exp12:TKNAG 1879.42-43, 1880.11, 12.

— W.F.J. Mörzer Bruyns, *De eerste tocht van de Willem Barents naar de Noordelijke IJszee 1878: De dagboeken van Antonius de Bruijne en Bastiaan Gerardus Baljé* (Zutphen 1985).

Bruyningen, S.A. van, zie Bruningen, S.A. van**Bruynsz. (Bruinsz.), Pieter**

Landmeter, geadmitteerd in Holland (admissiedatum onbekend). Wonende in Haarlem (1596).

Landmeter van Rijnland (1578-1603), Kennemerland en Waterland.

▣ Wijkmeer e.o. (bij Beverwijk), 1580 en 1596; Landerijen van Boekhorst in Noordwijkerhout, 1582; duingebied bij Meer en Berg, 1583; Het Spaarne (met een dieptelijn), 1584; Zuid-Holland tussen IJ en Maas (met een deel van Utrecht), 1591; Polder ten noordwesten van Hoogmade, 1591; Landerijen van het Amsterdamse Burgerweeshuis, 1592; West-Vlieland en deel van Texel, 1594; Bedijkingsplan van de Wieringerwaard, 1597.

▷ Donkersloot-de Vrij 8, 140, 152, 166, 215, 671, 676, 684, 706; Teeling-Landmeters NH 51, ZH 49, Alg 162.

+ NNBW 3.

Bruynsz., Pieter.

Landmeter van de stad Nijmegen.

▣ Rijn bij de Schenkenschans met ontwerp doorsnijding, 1656-57; Kaart van de Bergse bouwhoven onder Herwen, 1662, 1663.

▷ Teeling-Landmeters Gld 19, ZH 50.

Bruijsz., zie G. Bruist.**Buchell, Aernout van (Arnoldus Buchelius). Utrecht 1565 - Utrecht 1641.**

Incidenteel kaarttekenaar. Rechtenstudie te Leiden, promoveerde in 1593. Advocaat en historicus te Utrecht. Hij woonde van 1576-1578 in Arnhem, waar hij de Latijnse school bezocht.

▣ Stad Utrecht, ca. 1577, naar een voorbeeld van zijn stiefvader, de landmeter Jan Adriaansz. Ruysch* (deze kaart bevindt zich in zijn Diarium, UB Utrecht, inv.nr 798, fol. 111); Arnhem, ca. 1590.

▷ HistPlatt:8-Gelderland 1 Afb. 27.

+ NNBW 6.

Buck, Pieter de

Landmeter, wonende in Gent (1579).

▣ Oostelijk Zeeuws-Vlaanderen met F. Horenbault*, Jan Simonse en Dirks Hendrikz*., 1579.

▷ Donkersloot-de Vrij 693; Teeling-Landmeters Zld 158, Alg 163.

Bucker, Johan

Landmeter (admissiedatum onbekend).

▣ Gravenhof in Haps (Noord-Brabant), 1738.

▷ Donkersloot-de Vrij 615.

Bucker, J.

Landmeter.

▣ Gennep, 1770.

▷ Teeling-Landmeters Lb 25.

Bücker, Theod.

Landmeter.

▣ Kaarten van de bezittingen van het Graafschap Bergh, 1727; Kaartboek van de Heerlijkheid Didam met 34 kaarten, 1727; Kaart de grens tussen Gelderland en Munster bij Hulshuizen met I. van den Heuvel*, 1730.

▷ Teeling-Landmeters Gld 20.

Bucquoy, Jacob de.

Landmeter en kaartenmaker, in 1721 te Goa.

▷ Teeling-Landmeters Alg 164.

Buddingh, Derk. Driel 1800 - Utrecht 1874

Redacteur. Leraar en later bibliothecaris der toenmalige Academie tot opleiding voor Ingenieurs en Oost-Indische Ambtenaren te Delft.

▣ *Zakatlas van het Koninkrijk der Nederlanden*, Den Haag: Nederlandsche Maatschappij van Schoone Kunsten, 1842.

▷ Atlantes(K) II Bud.

+ NNBW 1.

Bueninck, Johan (Jan)

Landmeter, geadmitteerd in Gelderland op 5-2-1664. Noemt zichzelf 'gezworen landmeter van het vorstendom Gelre en de provincie Overijssel'.

▣ Terborg met kasteel, 1666; 't Schanenbroek bij de Lutterberg, 1707.

▷ Donkersloot-de Vrij 206, 486; HistPlatt:8-Gelderland 3 blz. 70-71; Teeling-Landmeters Gld 21.

Buffa, Frans. Pieve Tessino

Italiaans prentverkoper te Amsterdam ca. 1807-20. In 1820 keert hij terug naar Italië, waarna zijn zoons de handel in Amsterdam overnemen:

§ Frans Buffa & Zonen, werkzaam 1808-1951**Buffa, Jan****Buffa, Sebastiaan**

Kunsthandelaars in de Kalverstraat.

In 1836 is het bedrijf overgenomen door Pierre Beguin and Alberto Caramelli, die begonnen met het uitgeven van prenten. Filippo Tessaro leidde het bedrijf 1872-95 en legde zich meer toe op de verkoop van schilderijen.

▣ Amsterdam, 1847; Amsterdam met buurtverdeling, door J. Kuijper*, 1867; Amsterdam, 1876, ca. 1884.

▷ Amsterdam(H) 190, 228, 246, 271.

Buiskes, zie Buijskes

Bulkens, Johannes Ignatius. Ravenstein 1853 - Haarlem 1928

Opzichter van de Waterstaat op Terschelling.

▣ Terschelling, 1885; Terschelling met A. Keurenaer* en J. C. Winterwerp*, 1891-93.

Buningen, S.A. van, zie Bruningen, S.A. van

Bunnik, Henricus. Nieuwpoort 1774 - Hellevoetsluis 1834

Militair-ingenieur (luitenant bij de artillerie), landmeter van de Waterstaat te Nieuwpoort; bij zijn overlijden majoor der artillerie te Hellevoetsluis.

▣ Oost-Friesland als assistent van W.P. Camp*, 1804.

▷ Koeman-Handl Bibl 137; Teeling-Landmeters Alg 166.

— Heinrich Schumacher, De kartering van Oost-Friesland door Willem Pieter Camp, 1798-1804.

In: *Caert-Thresoor* 24(2005)2: 45-51.

+ vgl. NNBW 5 sub Bunnik, Karel Cornelis

Burchgrave, Claas

Landmeter(?). Noemt zichzelf 'glaessmaker'.

▣ Gebied tussen Heusden en Nederhemert, 1564.

▷ Donkersloot-de Vrij 379; Teeling-Landmeters Alg 169.

Burch, Abraham van der

Tekenaar. In dienst van de VOC als baaskaartenmaker in Batavia (1689-96).

Burch, Bartholomees van der

Landmeter, geadmitteerd in Holland op 17-10-1639 (toen wonende in Alkmaar), werkzaam in Drenthe.

▣ Kaarten t.b.v. de grondbelasting in Drenthe, 1640-53; Trekvaart naar Hoorn, 1652; Vaart Rustenburg-Hoorn, Ursem, 1652.

▷ Teeling-Landmeters Dr 18, NH 53.

Burcht, Willibrordus van der

Geen biografische gegevens bekend.

▣ Meierij van 's-Hertogenbosch, 1630.

▷ Donkersloot-de Vrij 733; Exp18:Brabant Kw1-4, Kw2-4B.

Bureau, Jacques. 'Rosel' (La Rochelle) 1669/70 - Haarlem 1743

Graveur, kalligraaf, kaarttekenaar.

+ Waller.

Buret, Daniël. Domburg ca. 1632 - Colijnsplaat 1681

Landmeter, geadmitteerd in Zeeland op 30-4-1670 (toen wonende in Oude Tonge); schoolmeester te Kampen, -1663, Zonnemaire, 1663-66, Oude Tonge, 1666-70, en Colijnsplaat, 1670-81.

▣ Polder Wissenkerke in het westen van Noord-Beveland met A. de Kane*, 1652.

▷ Donkersloot-de Vrij 495; Teeling-Landmeters Zld 160.

+ RepOnderwZeeland.

Buren, Pieter van

Militair-ingenieur in dienst van de WIC (1630-31)

Burg, Pieter van der. Vlaardingen 1808 - Nijmegen 1889

Leraar wis- en natuurkunde te Nijmegen, onderdirecteur van de HBS aldaar. Schrijver van schoolboeken over natuurkunde en sterrenkunde, uitgegeven door Van Goor ca. 1847-54.

▣ Nederland, 9 bl., uitg. Van Goor*, 1845; id. 2e en 3e uitg. met J.L. Terwen*, 1861-69.

▷ Schoolwandkaarten(B) NED_VG1v/3v.

P. VAN DER BURG, Schoolkaart van het *Koninkrijk der Nederlanden* en het *Groothertogdom Luxemburg*. Uit hoogachting opgedragen aan den WelEdel-Gestr. Heer J. HAERKENS, Oud Consul-Generaal der Nederlanden in Centraal Amerika, thans Schoolopziener en Burgemeester te Leerdam.

In losse bladen gekleurd. f 4,80

Idem op katoen met rollen. - 7,70

Wie zal in onze dagen nog het nut van *Wandkaarten* voor de volkscholen willen betoogen? Wij noemen dan ook slechts een en ander op, waaruit de *doelmatigheid* der opgenoemde kan blijken.

Zij heeft eene breedte van 16 en eene hoogte van 18 palmen, en bevat, behalve *al die steden en dorpen*, welke *meer dan 1000* zielen tellen, ook alle *andere plaatsen*, hoe klein ook, die uit een *geschied-, aardrijks- of natuurkundig, geologisch of industrieel oogpunt* eenige merkwaardigheid bezitten. De namen zijn zoodanig aangebragt, dat de leerlingen die van hunne zitplaatsen niet kunnen lezen, terwijl zij op eenen afstand van omtrent 4 ned. ellen de *verdeeling der provinciën in arrondissementen*, het *verschil tusschen de provinciale en arrondissementen-hoofdsteden*, tusschen *steden en dorpen*, tusschen *straat- en spoorwegen*, en wat dies meer is zeer goed kunnen onderscheiden. De 9 vellen klein olifants-papier, waaruit zij bestaat, zijn *goed gelijmd*, opdat de Onderwijzer het getal der plaatsen naar zijne bijzondere behoefte zou kunnen vermeerderen, hetwelk te beter geschieden kan, daar de Kaart *geenszins overladen* is. De prijs dezer Kaart, die naar de beste geschied- en aardrijkskundige bronnen (v. d. Aa, Witkamp, Brugsma, Beijer, Baarsel en Tuijn) is bewerkt, mag voorzeker een minimum geacht worden, en de Uitgever mag dan ook reeds het genoegen smaken, dat dezelve van *hooger hand* is aanbevolen.

Advertentie van de uitgever in J. van Dam den Bouwmeester, Schetsen uit het dagboek van een onderwijzer (1846).

Burgers, J.F.

Landmeter van het Kadaster.

▣ Schalkwijk en Sloten, 1810; Genemuiden en Raalte, 1812-14.

▷ Teeling-Landmeters NH 54; Teeling-Kadaster.

Burgh, Henry

Graveur.

▣ Profiel van Amsterdam en plattegrond van Rotterdam op één plaat, ca. 1725-38 (uit onbekende publikatie).

▷ HistPlatt:12-Rotterdam RTD 024.

Burgh, Jacobus van der

Graveur en/of uitgever te Amsterdam Op 't Water (1794).

Burgh, P. van

▣ Kopiekaart van een bedijkingsplan van eind 16de eeuw van de Zijpe, 1650.

▷ Donkersloot-de Vrij 673.

Burght, Ivan van der

Geadmitteerd landmeter in Essequibo.

▣ Kopie van de kaart van Guyana door Siraut des Touches*, 1801.

▷ Guyana(D); Teeling-Landmeters Alg 168.

Burmania, G.O. van

▣ Grensgebied tussen Delfzijl en fort Bourtange, 1736; Willemstad op Curaçao, 1751.

▷ Donkersloot-de Vrij 787, 810; Exp15:Antillen §3.1.1, C69, C70.

Burmeister, Friedrich Wilhelm. Amsterdam 1845 - Ermelo 1933

Graveur, lithograaf, kaartgraveur.

+ Waller.

Bussche, Jacob van den

▣ Kopie van de Dampierrekaart*, 1619.

Busscher, Jan Teunis (signering: J.T.B.)

Marineofficier/hydrograaf, werkzaam als leraar op de Marine-school in Semarang (Nederlands-Indië) vanaf 1799 en belast met de vervaardiging van zeekaarten.

▣ Kusten van Sumatra, Borneo, en de Molukken in de periode 1802-35.

Bussy, J.H. de.

Uitgever te Amsterdam.

▣ Zuid-Afrikaanse Rep., 4 bl., door J.H. Oerder* en L.A.F.H. van Wouw*, 1892; Afrika, 9 bl., Nederlandsche Zuid-Afrikaansche Vereeniging, 1893.

▷ Schoolwandkaarten(B) AFR_BU_Z.

Büttikofer, Johann. Ranflüh gem. Lützelflüh 1850 – Bern 1927

Zwitsers ornitholoog en ontdekkingsreiziger; directeur van de Diergaarde Blijdorp te Rotterdam, 1897.

▣ Westelijk Liberia, 1883, 1886; Borneo's Westerafdeeling met G.A.F. Molengraaff*, 1894.

▷ Exp12:TKNAG 1883.08, 1886.08, 1894.10, 16.

Buuren, P. van

Graveur en/of uitgever te Amsterdam aan het Schapenplein (1799).

Buuren, Pieter Adriaan van. Spijk 1845 - Apeldoorn 1916

Infanterie-officier.

▣ Indijkingen van den Dollard, 1887; Reiderwolder Polder, 1887; Droogmakingsplannen van de Zuiderzee, 1889; Denkbeeldig terrein (Waterstaatskaart), 1890.

▷ Exp12:TKNAG 1887.10-12; 1889.08-10, 1890.19.

Buwama Aardenburg, vader en zoon.

▷ Donkersloot-de Vrij 45; Haubourdin; Teeling-Landmeters Gr 10 & 11, Dr 19 & 20.

Buwama Aardenburg, Sjoerd (Suffridus) Cornelis. Harlingen 1758 - Peize 1842

Militair-ingenieur sinds 12-2-1782. Opleiding in wis- en natuurkunde en krijgskunst aan de Hogeschool in Franeker. Medewerker van Kraijenhoff* bij de vervaardiging van de kaart van de Republiek, 1800-01.

▣ Ommelander plaatsens, 1789-94.

Buwama Aardenburg, Pieter Adriaan Cornelis. Groningen 1786 - Groningen 1815

Aspirant landmeter in 1805.

▣ Zoutkamp, 1806; Assen 1809.

Buwes (Hannama), J.

Landmeter en wijnroeier.

▣ Kortezwaag, 1717.

▷ Teeling-Landmeters Fr 122.

Buwes, P.

Landmeter en wijnroeier.

▣ Terp-land te Beers e.o., 1704.

▷ Teeling-Landmeters Fr 37.

Buwes (Hannema), Taeckle. †1673

Militair-ingenieur; in 1735 kapitein. Landmeter, geadmitteerd in Friesland op 18-1-1702, toen wonende in Dronrijp (zijn vader Buwe Taeckles was landmeter sinds 16-7-1659).

▣ Terp-land te Beers e.o., 1704; Rauwerd, 1721.

▷ Donkersloot-de Vrij blz. 10; Teeling-Landmeters Fr 39.

Buij, A.

3e Stuurman.

▣ Kei Eilanden (met H.O.W. Planten), 1892

▷ Exp12:TKNAG 1892.27.

Buijen van Weelderen, H.M.

Architect.

▣ Haarlem, 1878.

▷ HistPlatt:6-Haarlem HLM 042.

Buys Fransz., Anth.

▣ Oostelijk deel van de Hoekse Waard, [1524].

▷ Donkersloot-de Vrij 663.

Buys, Catharina, zie Keulen, fam. van

Buys, Cornelis (jr)

Schilder van religieuze onderwerpen. Wonende in Alkmaar (1541-45).

▣ Vroonlanden van de Grafelijkheid van Holland bij St. Pancras, en Koedijk, 1532.

▷ Donkersloot-de Vrij 115.

Buys, J.E.

Vermoedelijk zeeofficier Z.M. schroef stoomschip 3e kl. *Cornelis Dirks*.

▣ Paardenbaai, Aruba (met A.J. Rosmalen), ca. 1880.

▷ Exp15:Antillen A14.

Buys Dzn., Dirk Roelof. Deil 1846 - Rotterdam 1922

Timmerman, handelaar in schoolbanken, schoolplaten, e.d., die te zien waren (met entreegeld!) in zijn Algemeen Schoolmuseum te Rotterdam, Witte de Withstraat, 1881-84, Utrecht, Voorstraat, 1884-86, en Amsterdam 1886-?.

¶ Identificatie met de eigenaar van het schoolmuseum is niet bewezen. Dirk Roelof komt in aanmerking gezien zijn beroep 'timmerman' en dat hij een zoon is van de onderwijzer Dirk Buys.

▣ Leikaarten van Nederland en Europa door L. Suzanne, 1881 (*Leeuwarder Crt.* 11-10-1881).

▷ Schoolplaten(Q); Schoolwandkaarten(B) NED_AS, EUR_AS.

— Verdwenen musea: Schoolmuseum aan de Voorstraat en Nieuwegracht. DUIC 22-2-2019 (<https://www.duic.nl/cultuur/verdwenen-musea-schoolmusea-aan-de-voorstraat-en-nieuwegracht/>)

Augustinusga, 4 October. Op de heden alhier gehouden vergadering van het onderwijzers-genootschap „Achtkarspelen” werd, op verzoek van den uitgever, door den onderwijzer Fockens ter bezigtiging gesteld eene leikaart van Nederland. De kaart bestaat uit stevig linnen, aan beide zijden geardoiseerd en heeft een mat-zwarte kleur. Ondanks hare dikte is zij volkomen lenig. Om den onderwijzer, die in het teekenen niet zeer bedreven is, een weinig te hulp te komen en om tijdverlies te vermijden zijn de omtrekken van het land door groen gedrukte lijntjes en de omtrekken der provinciën door groen gespikkelde lijntjes aangegeven, terwijl groene vette punten de arrondissements-hoofdplaatsen aanwijzen. De onderwijzer kan nu van meet af beginnen en op de kaart brengen, wat hij noodig oordeelt, terwijl de leerlingen de kaart voor hunne oogen zien ontstaan. Dat dit de voorkeur verdiend boven het gebruik van eene gedrukte kaart, waarbij de leerlingen provinciën, steden, rivieren, kanalen, spoorwegen enz. enz. inéens als een chaos voor oogen krijgen, behoeft geen betoog. Bovendien kan de achterzijde der kaart als teekenbord dienst doen en beide zijden kunnen als een gewoon bord met een natte spons schoongeveegd worden. Ook kan men van gekleurd krijt gebruik maken.

Uitgever er van is D. Buys Dzn. te Rotterdam.

Heden verscheen:
Leikaart van Nederland.
 145 × 120 c.M. Prijs f 16.50.
 (Zie beoordeeling *Leeuwarder Courant* van den 11 October 1881).
 Uitgave van het Algemeen Schoolmuseum,
 D. BUIJS DZN. te Rotterdam.
 N.B. Prospectus op aanvraag gratis en franco.

Uitleg en advertentie "Leikaart" (*Leeuwarder Crt.* 11-10-1881 en 28-10-1881);
Leikaarten worden gadvertiseerd tussen 1881 en 1931.

Buys Ballot, Christophorus Henricus Dedericus. Kloetinge 1817 - Utrecht 1890

Weerkartograaf. Wis- en natuurkundige. Oprichter in 1854 van het Nederlands Meteorologisch Instituut in 1852.

+ NNBW 1

Buys van Keulen, Cornelis, zie Keulen, fam. van

Buijskes (Buyskes, Buiskes), Arnold Adriaan. Enkhuizen 1771 - Loosduinen 1838

Marineofficier/hydrograaf. Admiraal.

▣ Cochin (India), Riouw, Makassar, Molukken en Colombo (1789-92), Het Vlie, 1796; Eijerlandse Gat, 1796; Amelander Gat, 1798; Monding Maas en Haringvliet, 1797.

▷ Scholten Top.krt. 122.

+ NNBW 1.

Buijskes, Pieter Johan. Alkmaar 1829 - Den Haag 1910

Marineofficier/hydrograaf. Chef van de Hydrografische Dienst in 1875, als opvolger van Blommendal. Arnold Adriaan Buijskes* was zijn oom.

▣ Zuiderzee door A. van Rhijn en A.R. Blommendal (herziening), 1875, 1876; Waddengebied, 1876; Texelse Zeegaten door A.R. Blommendal, 1863; Eijerlandse gronden, 1876.

▷ Exp9:Zuiderzee Z29.7, Z30.7, Z31.7, M18.8, E1.5.

Buyten, Ewalt van der

Landmeter te Zaltbommel.

▣ Kaart van de Waal bij de Matheuswaard, 1660.

▷ Teeling-Landmeters Gld 22.

Buytendijck, E. van

Landmeter (admissiedatum onbekend), werkzaam in de provincie Utrecht.

▣ Oudegeinstiend bij Vaartse Rijn, 1619; Landerijen onder Jutphaas (1616) en Woudenberg (1628); Landerijen van het Kapittel van St. Jan en van St. Marie, 17de eeuw; Land onder Vleuten (1624), Oudenrijn (1623) en Linschoterdijk (1624).

▷ Donkersloot-de Vrij kaartboek 30, 32; Teeling-Landmeters Ut 18.

Buijtendijck, J. van

Landmeter (admissiedatum onbekend), werkzaam in de provincie Utrecht.

▣ Landerijen van het kapittel van St. Jan, 17de eeuw.

▷ Donkersloot-de Vrij kaartboek 30.

Buytewech, Willem. Rotterdam 1591/92 - Rotterdam 1624

Kunstschilder. Gebruikte 17de-eeuwse kaarten als achtergronddecoratie bij zijn interieurschilderijen.

— James A. Welu, The maps of Willem Buytewech. In: *Hoogsteder-Naumann Mercury* (1987): 21-28.

Byar, Noel.

Landmeter.

▣ het Meersvelt, 1759.

▷ Teeling-Landmeters Lb 26.

Bijbau, vader, zoon en kleinzoon.

Landmeters ta Aardenburg.

Bijbau, Johannes Johannesz. (jr). Aardenburg 1736 - Aardenburg 1807

Landmeter, geadmitteerd door de Magistraat van het Vrije van Sluis in 1754. Dijkgraaf en burgemeester van Aardenburg.

▣ Polder Boom en Goodsvliet in het ambacht Aardenburg (kopie), 1756; Polder Bewester-Eede (kopie), 1758; Polder Beooster-Eede, 1756 en 1791.

▷ Donkersloot-de Vrij 521, kaartboek 55, 57, 58; Teeling-Landmeters Zld 166, Alg 170.

Bijbau, Jacobus Johannesz. Aardenburg 1744 - Aardenburg 1783

Landmeter, admmissie bij de Raad van Vlaanderen 21-3-1765; notaris en procureur te Aardenburg.

▣ Polder Bankreek, 1777.

▷ Teeling-Landmeters Zld 164.

Bijbau, Johannes Hendrikus Jacobusz. Aardenburg 1776 - Aardenburg 1804

Landmeter, admmissie bij de Raad van Vlaanderen 30-3-1794.

▷ Teeling-Landmeters Zld 165.

Bije, Cornelis de. †1723

Landmeter, geadmitteerd in Holland op 12-10-1677 (toen wonende in Oud-Vossemeer); Onderwijzer wiskunde te Tholen, 1708-23.

▣ Prins Carelpolder onder Woensdrecht, 1691; Bergen op Zoom, Reimerswaal e.o., 1717; Markiezaat van Bergen op Zoom met de aangedijkte polders bij de Schelde, 1719.

▷ Donkersloot-de Vrij 557, 691; Teeling-Landmeters Zld 167, NB 68, Alg 171.

+ RepOnderwZeeland.

Bijnen, vader en drie zoons.

Bijnen, Pieter (Petrus Johannes). Waalre 1751 - Waalre 1831

Landmeter van de verponding, 's rijks ontvanger, landbouwer, timmerman.

▣ Maatboeken in het arrondissement Amersfoort, 1809.

▷ Teeling-Landmeters Ut 19.

Bijnen, Bartholomeus. Waalre 1791 - Waalre 1868

Landmeter en ingenieur-verificateur van het Kadaster; koopman; burgemeester van Waalre (1844-68).

▣ Haarlem en Sloten, 1810; Noord-Holland, 1810; Gemeenten in Noord-Brabant, 1828-30.

▷ Teeling-Landmeters NH 56, NB 69.

Bijnen, Jan (Joannes). Waalre 1793 - Aalten 1881

Landmeter van het Kadaster.

▣ Gemeenten in Gelderland, 1818-30.

▷ HistPlatt:8-Gelderland 3 blz. 44-45, 62-64, 71-73.

Bijnen, Peter (Petrus) Wilhelmus. Waalre 1796 - Waalwijk 1871

Landmeter van het Kadaster.

▣ Gemeenten in Noord-Brabant, 1818-30.

▷ Teeling-Kadaster.

C

Cadogan, William, 1st Earl Cadogan. Liscarton, Ierland 1671 - Londen 1726

Militair officier.

▣ Grens van Staats-Vlaanderen met marquis de Prié* en Van Wijnbergen*, c. 1718, kopie uit 1729 (zie verder bij De Prié).

▷ Donkersloot-de Vrij 818.

Caesius, Guilielmus Janssonius, zie Blaeu, Willem Jansz.**Cal (Call, Kal), fam. van**

Landmeter en graveurs.

+ Waller.

[I] Call, Jan van (ook: Becker Call of Van Batenburgh)

Landmeter, uurwerkmaker, klokkenist, pompenmaker, maker van draagbare zonnewijzers.

▣ Grave, 1647; Gebied Nijmegen-Wyler, 1654; Renkumse veld, 1656; gedeelten van Rijn en Waal, verschillende jaren

▷ [Donkersloot-de Vrij 431, 447, 458; Teeling-Landmeters Gld 23, Alg 175.

[II] Call, Jan van. Nijmegen 1656 - Den Haag? 1703.

Graveur. Vader van [IIIa]-[IIIb].

[IIIa] Call, Pieter van. (signeert soms P.V.C). Den Haag 1688 - Den Haag 1737.

Graveur, o.a. werkzaam voor Anna Beek* en P. Husson*.

[IIIb] Call, Jan van. Den Haag 1689 - Den Haag? na 1750.

Graveur, o.a. werkzaam voor Anna Beek* en P. Husson*.

Caland, Abraham. Westkapelle 1789 - Huize Arnestein bij Middelburg 1869

Ingenieur bij de Waterstaat.

¶ Vader van Pieter Caland*, ontwerper van de Nieuwe Waterweg.

▣ Kopiekaart uit 1811 van het Verdronken land van Zuid-Beveland, 1698.

▷ Donkersloot-de Vrij 777; Teeling-Landmeters Alg 173.

Caldenbach (Kaldenbach), Jan Anthony

Ingeschreven als student aan de universiteit te Franeker op 2-6-1733, afkomstig uit Doetinchem. Militair-ingenieur sinds 19-11-1742.

▣ Groningen en Drenthe, 1736; Westerkwartier, 1738; Ameland en Schiermonnikoog, ca. 1740.

▷ Donkersloot-de Vrij 787; Scholten Top.krt. 50, 52, 62; Teeling-Landmeters Gr 12, 61.

Calisch, Salomon Martinus Nathan. Amsterdam 1847 - Den Haag 1916

Redacteur achtereenvolgens van *Het Noorden*, *Het Vaderland* en *Handelsblad*. Schreef diverse geschiedkundige boeken.

▣ *Zes dagen te Amsterdam* met A.B. de Matha, uitg. Amsterdam: de Brakke Grond (zie Es, P.D. van)*, 1883, met kaart.

▷ Amsterdam(H) 1883.

+ BWNZLetterkunde.

Calkoen, Anna Hendrina, zie Keulen, fam. van

Call, N. van.

Landmeter?.

▣ het Huis Akervoord c.a. tussen Lisse en Sassenheim, 1717.

▷ Teeling-Landmeters ZH 54.

Calmeyer, Johan Hendrik. Amsterdam 1854 - Heemstede 1924.

Zeeofficier. Deelnemer aan de tweede poolexpeditie van de *Willem Barents* in 1879 en de derde in 1882.

▣ Nova Zembla, 1880.

▷ Exp12:TKNAG 1880.11.

Calvi, Andries Ludolf.

Waarnemend inspecteur der fortificatiën in Suriname, 1744-54.

▣ Diverse vestingwerken.

▷ Suriname(D).

Camerlinck, Johannes

Landmeter, admisie bij de Magistraat van het Vrije van Sluis, 1678.

▣ Aardenburg, 1674.

▷ Teeling-Landmeters Zld 170, Alg 176.

Cammaecker, Jacob

Landmeter(?), werkzaam voor de Rekenkamer van Holland voor het opmeten van Het Bildt in Friesland, 1536.

▣ Het Bildt, 1536.

▷ Donkersloot-de Vrij 647; Teeling-Landmeters Fr 40, ZH 55.

Cammaerts, Henrich.

Gezwoeren landmeter van de koning.

▣ Maastrichtse Munt, 1592.

▷ Teeling-Landmeters Lb 28.

Camp, fam.

Drie generaties militair-ingenieurs.

+ NedPatr 1957.

[I] Camp, Johannes Hendricus Alexander. 's-Hertogenbosch 1721 - 's-Hertogenbosch 1807.

Militair-ingenieur en landmeter van Brabant en later Gelderland, daar geadmiteerd op 3-8-1768, koopman.

▣ 's-Hertogenbosch, 1760; Kaart van de Waal van Tiel tot Echtelt, 1786; Stad Utrecht e.o. met militaire gegevens, 1787; Zutphen, 1794; Bergen op Zoom - Grave, z.j.; Breda-Geertruidenberg, 1793.

▷ Scholten Pl. 182, 395; Teeling-Landmeters Gld 24, (mogelijk ook NB 70); Utrecht(stad) 152.

— Michel van Heumen, Een Rosmalense polderkaart uit 1782/83 van de Bossche landmeter Johan Camp. *Rosmalla* 25 (2015) 3: 3-10 en 26 (2016) 1: 14-20.

[II] Camp, Willem Pieter (del Campo genaamd). bij St. Michielsgestel 1761 - Delft 1855

Militair-ingenieur (kapitein bij de artillerie).

▣ Sluis, 1794; Oost-Friesland met als assistenten H. Bunnik *en W. van der Linden*, gedrukt in in Berlijn in 1804), 1798-1802.

▷ Koeman-Handl Bibl 137; Scholten Pl. 316.

— Heinrich Schumacher, De kartering van Oost-Friesland door Willem Pieter Camp, 1798-1804.
In: *Caert-Thresoor* 24(2005)2: 45-51.

+ NNBW 1.

[III] Camp, Hendriks Frederik. Leer, Oost-Friesland 1796 - Suriname 1819

1e luitenant artillerie en landmeter in Suriname.

▷ Suriname(D).

Camp, M.

Geadmitteerd landmeter van de Raad van Brabant.

▣ Kaart van Bommeler- en Tielerwaard, 1768.

▷ Teeling-Landmeters Gld 25.

Campagne, Hermann Carl Anton. Tiel 1827 - Tiel 1895

Boekhandelaar en uitgeverij te Tiel vanaf 1853.

¶ Zijn grootvader van moeders zijde is Hermann Carl Anthon Thieme*.

▣ *Campagne's Atlas der geheele aarde* door P.H. Witkamp*, 1868-87.

▷ Atlantes(K) III Witk, VI Witk.

+ NNBW 3.

Campen, C.F.H.. 1853 - Kedong Kebo, Gombong 1886

Luitenant Nederlands-Indische Infanterie. Zijn werken *Het bajonetschermen bij de Indische Infanterie* en *Het corps Pupillen te Gombong: Gids voor belanghebbenden en belangstellenden* zijn beide postuum in 1886 gepubliceerd.

¶ "De luitenant Campen van het garnizoen te Gombong is den 18en Januari met een kris zwaar in de buik gewond door een bediende van de heer Thomas. De oorzaak hiervan moet geweest zijn dat de heer Campen, wegens een vermeende mishandeling, gepleegd op zijn zoon, door bedoelde bediende, dezen achter de bijgebouwen der officierswoningen moet hebben afgewacht ten einde hem daarover geducht onder handen te nemen. De heer C. is overleden" (*Deli Courant*, 3 febr. 1886).

▣ Ternataansche distrikt Kau op Halémahéra, 1884.

▷ Exp12:TKNAG 1884.04.

Campen, vader, zoon en kleinzoon Van.

Campen, Pieter van. Leiden 1750 - Spaarndam 1820

Landmeter bij de verponding, werkzaam 1807.

Campen, Willem Jacob van. Leiden 1792 - Leiden 1855.

Landmeter van het kadaster.

▣ Gemeenten in Zuid-Holland, 1817-29; Leiden in *Verkorte beschrijving en geschiedenis der stad Leijden* door S. van Dissel*, 1845.

▷ HistPlatt:7-Leiden LEI 038, 042; Teeling-Kadaster.

+ NNBW 6.

Campen, Henrie Leonardus Anthonie van. Overschie 1833 - Leiden 1906

Landmeter van het kadaster.

▣ Leiden, uitg. Sijthoff*, 1870.

▷ HistPlatt:7-Leiden LEI 047.

Campen (de jonge), Jacob van

Landmeter, geadmitteerd in Friesland op 14-6-1626. Tevens portretschilder en notaris.

▣ Veengebied bij Heerenveen, 1628, 1646.

▷ Donkersloot-de Vrij blz. 10; Teeling-Landmeters Fr 41.

Cancrin, J.A.

Kaartgraveur in Amsterdam 1827

+ Waller.

Canin, Abraham & Isaack

Drukkers te Dordrecht.

▣ Bijbel met zgn. Geneefse kaarten, 1596.

▷ Bijbelkaarten(P&A) 15.

Canin, Jan

Drukker te Dordrecht.

▣ Bijbel met zgn. Geneefse kaarten, 1580.

▷ Bijbelkaarten(P&A) 15.

Canta, gebr.

Canta, Joannes Antonius. Rotterdam 1848 - Rotterdam 1922

Canta, Carel Joseph Marie. Rotterdam 1854 - Rotterdam 1932

Handelsdrukkerij te Rotterdam in de Hoofdsteeg, 1877-ca. 1920, opvolgers van hun vader, de boekhandelaar J.A. Canta Jr.

▣ Rotterdam, bestemd voor reclamedoeleinden, ca. 1900.

▷ HistPlatt:12-Rotterdam RTD 122.

Canu, le, zie Le Canu**Cap, Benoit Jean.** *Kallo, Vlaanderen, 1778

Landmeter van het kadaster, woont in Zuiddorpe (kinderen gedoopt/overleden aldaar 1807-11).

▣ Schorren bij Terneuzen, 1808; Brouwershaven, Bommene de en Burgh, 1812-13.

▷ Teeling-Kadaster; Teeling-Landmeters Zld 172.

Cappelle, Herman van. Amsterdam 1857 - Voorburg 1932

Geoloog.

▣ Geologische kaart van ZW-Friesland, 1895; Boven-Nickerie met C. van Drimmelen*, 1899.

▷ Exp12:TKNAG 1895.03, 1896.01-04, 1899.01.

Cardinael, Sibbrandt Hansz. Harlingen 1572 of 1578 - Amsterdam 1647

Landmeter, geadmitteerd in Friesland. Tot 1605 wonende in Harlingen, daarna in Amsterdam.

▣ Terschelling, 1602-03; Wijkermeer e.o., 1608; Diemermeer, 1621.

▷ Donkersloot-de Vrij 140. 161; Teeling-Landmeters Fr 42, ZH 131.

— H.F. Wijnman, De Amsterdamse rekenmeester Sybrandt Hansz. Cardinael 1578-1647. In: *Het Boek* 22(1933-34), p. 73-94.

Carel, D.W., zie Hattinga, David Willem Carel

Carelse, Frans (Franciscus Carolus)

Uitgever.

▣ Holland, ca. 1680; Friesland, ca. 1680?.

▷ Exp1:Holland 67; Exp4:Friesland 45.

Carolus, Franciscus, zie Carelse, Frans**Carolus, Joris**. Brugge ca. 1566 - ca. 1636

Stuurman, leermeester en kaartschrijver.

▣ IJsland in de atlassen van Hondius en Blaeu, 1629-30; Zeeatlas, 1634 (gesigineerd J.C.);

Noord-Europese kusten en een deel van de Poolzee, 1644.

— Günter Schilder, *Early Dutch maritime cartography: The North Holland School of Cartography, c. 1580-c.1720* (Leiden 2017). ch. XVI.

+ NNBW 6.

Carr, Richard

Militair-ingenieur(?). In dienst van de WIC in Brazilië (1649).

▣ Passegeule en omgeving, 1676; Zeeuws-Vlaanderen, 1676.

▷ Donkersloot-de Vrij blz. 40.

Carré, Jean Ignace (Johan Ignatius)

Landmeter van het kadaster. In 1806 leerling aan de militaire school te Breda. Woont in 1834 te Venlo en in 1841 in Antwerpen

▣ Margraten, Valkenburg, 1829.

▷ Teeling-Kadaster.

Carsten (Karsten, Carstens), fam.

Grootvader en kleinzoon.

[I] Carsten, Jan. ca. 1620 - na 1677.

Landmeter, admissiedatum onbekend. Aangesteld als landmeter van de Landschap Drenthe op 23-2-1664, als opvolger van B. Lijphardt.* Betrokken bij de karteringen t.b.v. de grondbelasting in Drenthe, 1643-53.

▣ Veengebied bij Echten en Hoogeveen, 1677

▷ Donkersloot-de Vrij blz. 11, 203; Teeling-Landmeters Dr 23.

+ NedPatr 1917.

[III] Carsten (Karsten), **Casparus Everhart**. 1683 - 1733

Landmeter, geadmitteerd in Drenthe op 6-6-1727 (toen wonende in Hoogeveen).

▣ Veengebied bij Echten en Hogeveen, z.j.

▷ Donkersloot-de Vrij 203; Teeling-Landmeters Dr 21, 22.

Casparie, Wensel Robertus. Groningen 1828 - Groningen 1910

Lithograaf-drukker te Groningen vanaf 1852, adverteerde toen dat hij o.a. 'geographische en autographische werkzaamheden' kon doen.

▣ *Atlas van het Koninkrijk der Nederlanden* door W. Zeegers*, 1868-72; *Schoolatlas der geheele aarde* door J.D. Bakker* en F. Deelstra*, uitg. Noordhoff* & Smit, 1885-1916; *Nederland en Insulinde* door F. Bruins*, uitg. Noordhoff*, 1888; *Kleine Aardrijkskunde van Europa*, uitg.

Noordhoff*, 1890-1903; *Algemeene Aardrijkskunde, Volledige Atlas der Natuurkundige Geographie en Volkenkennis* door F. Bruins*, uitg. Noordhoff*, 1890; *Geschiedkundige*

Schoolatlas der Algemeene en Vaderlandsche Geschiedenis door A.L. de Bont*, uitg. Noordhoff*, 1893-1933; *Atlas der Geheele Aarde* door R. Bos*, uitg. Noordhoff*, 1893-1901; *Atlas van Nederland* door F. Bruins*, uitg. gebr. Cohen*, 1895; Schoolwandkaarten van Ned. provincies, uitg. Noordhoff*, 1896; *Teeken-Atlas van Nederlandsch Oost-Indië* door W.J. Gerards*, uitg. Land*, 1898-1935.

▷ Atlantes(K) II(+supp) Cas; zie ook afzonderlijke redacteuren; Schoolwandkaarten(B)
GRO_NO1S, FRI_NO1S, ZEE_NO1S, LIM_NO1S.

Casteleyn, gebroeders.

Casteleyn, Pieter. ca. 1618 - 1676

Casteleyn, Abraham. ca. 1628 - 1681

Bancken, Margaretha van. overl. 1692/93

Uitgevers te Haarlem. Margaretha gebruikte de naam van haar overleden echtgenoot als firmanaam.

Zie ook *Hollandsche Mercurius*.*

▣ *Bedenkingen over het uytleppen en vergrooten der stad Haarlem* door S. de Bray, 1661, met kaart van Haarlem.

▷ HistPlatt:6-Haarlem HLM 017.

Cateau van Rosevelt, Johan François Adriaan. Hattem 1824 - Paramaribo 1891

Militair-ingenieur. Belast met de topografische kartering van Suriname, m.m.v. Van Lansberge van 1860 -79.

¶ Zijn zus trouwde met J.C. de Leeuw*.

▣ Suriname, schaal 1:200.000, 1882.

▷ Exp12:TKNAG 1879.21; Suriname(W) § 3.3.

+ NNBW 2 (sub R).

Catenius, Isaac.

Landmeter te Alkmaar; c. 1810 landmeter bij het kadaster in de Hollandse Departementen.

▣ Alkmaar; Cranenbroek, 1816.

▷ Teeling-Landmeters NH .

Catuffe, Jan

Graveur en/of uitgever te Amsterdam in de Kalverstraat, hoek Wijde Kapelsteeg (1738).

Cau, Bonifacius. Sluis 1740 - Zierikzee 1804

Maritiem-kartografisch tekenaar. Kapitein ter zee.

▣ Oostende tot de hoek van Schouwen (met St. van der Loeff, uitgegeven door Joh. van Keulen en Zonen), 1774.

+ NNBW 6.

Cau, Christ.

Gezwoeren landmeter.

▣ Helenapolder, 1692.

▷ Teeling-Landmeters Zld 174.

Caux, Jacques de. St. Nicolas, Normandië, 1666/68 - Amsterdam 1724

Kaartenmaker (1694 en 1717), werkte vermoedelijk bij Jonas Fouquet.

+ Van Eeghen III.

Cederkreutz, Christiaan Frederik Theodosius

Landmeter in dienst van de Sociëteit van Berbice, werkzaam 1766-71.

▣ Kaart van Berbice, 1771 (uitgegeven door J. van Keulen in 1780).

▷ Guyana(D).

Ceilma, P.

Landmeter.

▣ Terp-land te Beers e.o., 1704.

▷ Teeling-Landmeters 43.

Cellarius, Andreas. Neuhausen (bij Worms) ca. 1596 - Hoorn 1665

Redacteur. Cosmograaf, vervaardiger van hemelkaarten. Zoon van een predikant. Opleiding aan de universiteit van Heidelberg. Rond 1625 werkzaam als schoolmeester in Amsterdam, daarna woonachtig in Den Haag en vanaf 1637 in Hoorn, waar hij rector was van de Latijnse school tot 1665.

▣ *Harmonia Macrocosmica*, uitg. Joh. Janssonius, 1660/61.

▷ Atlantes(vdK) I, § 1:8.

— Rob H. van Gent, *Andreas Cellarius: Harmonia Macrocosmica, The finest atlas of the heavens* (Köln etc. 2006).

— Rob H. van Gent, De hemelatlas van Andreas Cellarius: Het meesterwerk van een vergeten Hollandse kosmograaf. In: *Caert-Thresoor* 19 (2000)1: 9-25.

Ceulen, gebr. Van**Ceulen (Keulen), Abraham van. 1635 - 1705**

Globemaker en kaartafzetter. Broer van Jan Jansz. van Keulen, werkzaam in Amsterdam op de Singel 'In de Atlas'.

▣ Zakglobe (ca. 1697).

Ceulen (Keulen), Jan Jansz. van. 1635 - 1689

Globemaker en kaartafzetter. Broer van Abraham, werkzaam in Amsterdam. Hij kocht van de firma Blaeu in 1682 de koperplaten en gereedschappen om globes te maken. Na zijn dood kwam Johannes de Ram in het bezit van zijn instrumentarium.

▷ Globes(vdK).

— Peter van der Krogt, De zakglobe van Abraham van Ceulen (ca. 1697). In: *Caert-Thresoor* 11(1992), p. 7-10.

— C. Koeman, An inventory of Johannes van Keulen's globe-factory in Amsterdam, dated 1689. In: *Imago Mundi* 25(1971), p. 47-53.

+ K&S 1209-1222 (met fam. Van Keulen*).

Ceulen, Ludolf van. Hildesheim 1540 - Leiden 1610

Wiskundige te Leiden.

▷ Donkersloot-de Vrij blz. 43.

Chabot, Pierre (Pieter). Dordrecht 1785 - Dordrecht 1831

Landmeter bij de verponding. Rijksambtenaar.

▣ Spaarnwoude, 1810; Noord-Holland, 1810.

▷ Teeling-Kadaster; Teeling-Landmeters NH 58.

Champneys, zie Cuthbertson & Champneys

Changuion, vader en zoon.

Changuion, François. Halle 1694 - Amsterdam 1777

Graveur en/of uitgever te Amsterdam in de Kalverstraat, hoek Jonge Roelensteeg (1718-21); Kalverstraat, Gapersteeg (1742).

+ K&S 1222; Van Eeghen III.

Changuion, Daniel Jean. Amsterdam 1738 of 1741/42 - Amsterdam 1798

Graveur en/of uitgever te Amsterdam in de Kalverstraat, over de Gapersteeg (1766-98).

▣ *Atlas portatif* met E. van Harrevelt*, 1773.

▷ Atlantes(K) II Har.

Charlé, Bernard. Zwolle 1801/02 - Batenburg 1866

Landmeter, woonde 'zonder beroep' te Batenburg.

▣ Kaartjes van Batenburg, ca. 1855.

▷ HistPlatt:8-Gelderland 2 blz. 31-33.

Charnières, M[onsieur]. de

Vaandrig ('Enseigne de Vaisseau').

▣ Rede van Oranjestad, St. Eustatius, 1766.

▷ Exp15:Antillen SE6.

Châtelain, Zacharias I. †Amsterdam 1723.

Châtelain, Zacharias II. Amsterdam 1690 - Amsterdam 1754

Uitgevers, vader en zoon te Amsterdam Achter het stadhuis (1706-14); Nes (1724); Dam (1730-39); Bloemmarkt/Deventer Houtmarkt (1740-51). Publiceerde met F. L'Honoré * de *Atlas Historique* en o.a. Jean le Clerc, *Histoire des Provinces Unies*, 1723.

▣ *Atlas Historique* met F. L'Honoré*, 1705-39; Verenigde Nederlanden, 1723.

▷ Atlantes(K) II Cha; Nederlanden(vdH) 253; NedVIIProv 69.

— Jan W. van Waning, Châtelain's Atlas Historique: New evidence of its autorship. In: *IMCoS Journal* 120 (Spring 2010): 7-15..

+ Van Eeghen III.

Chatib van Kotta bahoera, Hadji

▣ Kampar-rivier en Taratak Boeloe (met A.L. van Hasselt), 1900.

▷ Exp12:TKNAG 1900.01.

Chastillon, zie Guichenon de Chastillon

Chesne, Mattheus du, zie Du Chesne, Mattheus

Chevalerie, le, zie Le Chevalerie

Chevardière, de la, zie La Chevardière, de

Chollet, Louis. Moudon, Zwitserland, 1753 - Charleston, SC, 1821.

Landmeter in het gebied van Essequibo en Demerary.

▣ Kaarten van de rivier Pommeroon en de Ikioni kreek, 1791-94.

▷ Guyana(D).

Christiaane, Jacobus Pietersz. IJzendijke 1723 - Aardenburg 1773

Landmeter, admmissie bij de Magistraat van het Vrije van Sluis 15-12-1742; Notaris te Aardenburg, 1754-73

▣ Oude stad van Aardenburg, 1741.

▷ Teeling-Landmeters Zld 190.

CLAESZ., Claesz.

Claesz. (Claessen), Baert

Landmeter, geadmitteerd in Holland op 8-10-1624 (toen wonende in Alkmaar).

▣ Heerhugowaard met A. Metius*, 1631; Kaartboek Schermer, 1637.

▷ Donkersloot-de Vrij 118; Teeling-Landmeters NH 59.

Claesz., Cornelis (ook: Cornelis den Schilder)

Tekenaar. Schilder, werkzaam voor de Rekenkamer van Holland (vanaf 1538). Wonende in Den Haag 'aen 't kerckhoff'.

▣ Kaarten voor de Rekenkamer te Den Haag; Eiland Wieringen, 1540-41.

▷ Donkersloot-de Vrij 716; Teeling-Landmeters ZH 59.

Claesz. (Nicolay, Nicolas), Cornelis (Corneille). Overijssse of Leuven(?) 1546/47 - Amsterdam 1609

Drukker, uitgever te Amsterdam sinds 1578: Op 't Water (huidige Damrak) 'int Schrijfboeck' (1582-1609). Als graveurs werkten voor hem onder andere enkele leden van de familie Van Doetecom en Van Langren. Hij werkte nauw samen met Petrus Plancius, was mede-uitgever van de Mercator-Hondius Atlas en verzorgde onder meer de uitgave van het *Itinerario* van Jan Huygen van Linschoten en de zeemansgidsen van Lucas Jansz. Wagenaer. Hij werkte ook samen met Pieter van den Keere. In 1609 verscheen een overzicht van zijn kartografische uitgaven *Const en Caert-Register*.

▣ Liesveldtbijbel met kaart van het Heilig Land, 1585; Atlas *Caert-Thresoor* met Barent Langenes*, 1598; *Atlas Minor* met Jodocus Hondius* en Jan Jansz.*, 1607; Uitgave van L. Guicciardini*, 1609.

▷ Atlantes(vdK) III, § 341 en 351; Bijbelkaarten(P&A) 16.

— Günter Schilder, *Monumenta Cartographica Neerlandica: volume VII: Cornelis Claesz. Founder and stimulator of Dutch cartography* (Alphen aan den Rijn, 2003).

— R. Rijkse. Het Caert-Thresoor van Barent Langenes (1598). In: *Nehalennia* 124 (winter 1999): 2-6.

— Bertus van Selm, *Een menighte treffelijcke Boecken : Nederlandse boekhandelscatalogi in het begin van de zeventiende eeuw* (Utrecht, 1987).

— C.P. Burger jr., Het Caert-thresoor : een wereld-atlasje uitgegeven door C. Claeszoon 1597. In: *Het Boek* 18(1929), p. 321-344.

+ K&S 1223-1225; Ledeboer(1876); NNBW 10.

Claessen (Clasen), Harmen (Herman)

Landmeter, geadmitteerd in Groningen op 12-9-1637. Volgde in 1650 Egbert Haubois op als stadsbouwmeester van Groningen.

▣ Limietscheiding van Sappemeer, 1657.

▷ Donkersloot-de Vrij 84; Teeling-Landmeters Gr 13 (als Clasen).

Claessen, Johan Heinrich.

Landmeter van Münster.

▣ Kaarten van de limietscheiding tussen het Sticht en Gelderland, 1767;

Gelders-Munsterse grens o.a. bij Haaksbergen, 1766-69.

▷ Teeling-Landmeters Gld 26.

Claasz., Tys

Landmeter(?).

▣ Assendelft met de dijkdoorbraken van 26 dec. 1717, gedrukt bij N. Visscher [1718].

▷ Donkersloot-de Vrij 142.

Claessens, W.J.

Landmeter van het kadaster.

▣ Wittem.

▷ Teeling-Kadaster.

Claeyssens, Pierre

Kaartkopiist, vermoedelijk werkzaam in Vlaanderen.

▷ Donkersloot-de Vrij 525.

Clap, Gommert. Schore ca. 1701

Landmeter, admmissie verleend de Leenmannen en Grafelijkheid van Zeeland Beoosten Schelde 25-5-1724.

▣ Tiendhoek Kattendijke, 1765.

▷ Teeling-Landmeters Zld 176.

Claus, Johannes Jacobus. Den Haag 1857 - Rotterdam 1927

Tekenaar gemeentewerken..

▣ Gemeente Rotterdam, uitg. Bazendijk*, 1895-1902.

▷ HistPlatt:12-Rotterdam RTD 115.

Cleef, Fam. Van

Familie van boekhandelaars en uitgevers in Den Haag en Amsterdam.

Cleef, Pieter van. Duitsland - Den Haag 1776

Vestigde zich in 1739 als boekhandelaar op het Spui in Den Haag.

Cleef, Isaac van. ? - Den Haag 1803

Zoon en opvolger van voorgaande.

§ Cleef, Erven Isaac van. 1803-1807

§ Cleef, Gebr. van. (1739) 1807-1967

Cleef, Pieter van. Den Haag 1781 - Den Haag 1851

Cleef, Jan Elisa van. Den Haag 1783/84 - Amsterdam 1828

De broers volgden hun vader Isaac van Cleef, eerst als "Erven Isaac van Cleef" en vanaf 1807 als "Gebr. van Cleef" (ook wel geschreven als 'Cleeff'). Pieter leidde de boekhandel en drukkerij in Den Haag, en zijn broer J.E. van Cleef vestigde zich in Amsterdam in de Warmoesstraat.

P. en J.E. van Cleef, huwelijksakte (van een zus), Den Haag 1817

Na het overlijden van J.E. van Cleef wordt deze in Amsterdam opgevolgd door zijn oudste zoon I.E.J. van Cleef. Zijn tweede zoon P.M. van Cleef opende een boekhandel in Hilversum (zie hieronder):

Cleef, Isaac Elisa Jan van. Amsterdam 1812/13 - Utrecht 1848

Hij leidde de boekhandel in Amsterdam van 1827 tot 1841, waarna de leiding door zijn oom P. van Cleef werd overgenomen. Na het overlijden van P. van Cleef in 1851 wordt de firma Gebroeders van Cleef gesplitst in twee zelfstandige firma's:

Cleef Pietersz., Pieter Marius van. Den Haag 1816 - Amsterdam 1880

Zoon van P. van Cleef. Vanaf 1851 eigenaar Gebr. van Cleef in Den Haag. Hij droeg in 1872 de firma over aan Wouter Johannes van Randwijk en ging in Amsterdam bij zijn zwager Hendrik Scheurleer wonen.

Loyé, Adrianus Franciscus. 1805/06 - Amsterdam 1873

Eigenaar Gebr. van Cleef in Amsterdam vanaf 1851. Vanaf 1869 handelde hij onder zijn eigen naam.

Randwijk, Wouter Johannes van. Den Haag ca. 1833 - Den Haag 1913

Eigenaar van de firma Gebroeders van Cleef te Den Haag vanaf 1872. Bij het 100-jarig bestaan in 1907 schreef hij een gedenkboek. In 1909 trok Van Randwijk zich terug. In 1883 had hij zich geassocieerd met

Wermeskerken, Cornelis van. Den Haag 1856 - Den Haag 1938

Sedert 1909 eigenaar. Opgevolgd door zijn zoon:

Wermeskerken, Jacobus Cornelis van. Den Haag 1888 - Lugano, Zwitserland 1970

Gaf bij het 200-jarig bestaan van de zaak een herinneringsboek uit. In 1958 was hij 50 jaar boekhandelaar. In 1967 is het bedrijf opgeheven.

Cleef Jansz., Pieter Marius van. Amsterdam 1818/19 - Hilversum 1858

Zoon van J.E. van Cleef. Eigenaar van boekhandel P.M. van Cleef Jz. in Hilversum, niet bekend als uitgever van kaarten.

Uitgaves Gebr. van Cleef:

▣ *Atlas der Overzeesche Bezittingen* door J. van den Bosch*, 1817-18; Plattegrond van Amsterdam met Arbon en Krap*, 1826; *Algemeene Kaart van Nederlandsch-Indië* door G.F. van Derfelden van Hinderstein*, uitg. Van Cleef* en Wed. Hulst van Keulen, 1842; *Zeegaten van Vlieland, Terschelling en Ameland*, door C.J. de Jong*, J.M. Phaff*, W. Naudin ten Cate* en G.P. van Hecking Colenbrander*, 1894; *Atlas behorende bij Hooyer Krijgsgeschiedenis van Nederlandsch Indië* door G.B. Hooyer*, uitg. Kolff*, 1895; militaire kaarten.

▷ Amsterdam(H) 152; Atlantes(K) VI Hooy; Exp9:Zuiderzee VA6.

— "Gebr. van Cleef", artikel n.a.v. het 100-jarige bestaan in *Het Vaderland*, van 27-3-1907.

+ NNBW 3.

§ Clement, de Vri en Van Stegeren

Clement, François. 1755/56 - Zwollerkerspel 1828

Vri, Jan de. 1772 - Zwolle 1833).

Stegeren, Dirk van. Zwolle 1779/80 - Zwolle 1854

Drukkerij te Zwolle, ca. 1815-ca. 1835. Van Stegeren was ook sinds 1806 werkzaam als boekverkoper

▣ Overstroomde gebieden in Noordwest-Overijssel door J.J. Sorg, bij *Beschrijving van Overijssels Watersnood*, 1826.

▷ Koeman-Handl Bibl 141.

+ Ledeboer(1876).

Clerck, N. de

Graveur.

▣ Den Haag in vogevlucht, 5 bl., door J. van Londerseel*, 1614/15.

▷ HistPlatt:10-DenHaag DHG 004.

Clercq, Frederik Sigismund Alexander de. Zutphen 1842 - Apeldoorn 1906

Officier van gezondheid bij het Ned. Indische leger, inspecteur van het Ned. Indisch onderwijs.

▣ Palembang, 1877; Bolaëng-Mongondow, 1883; West- en noordkust van Nederlands Nieuw-Guinea, 1893; Eiland Wiak, 1893.

▷ Exp12:TKNAG 1877.09, 1883.05, 1893.05, 06, 12.

+ NNBW 1.

Clercq, Johannes H.W. le, zie Le Cercq, Johannes H.W.**Clermont, N.**

Landmeter.

▣ Kaartgegevens van meting onder Stevensweert, 1740=42

▷ Teeling-Landmeters Lb 31.

Cleynhens (Kleynhens, Kleinkens), Bernardus. †Haarlem 1779

Uitgever, schilder, kunst- en kaartverkoper te Haarlem vanaf ca. 1730.

▣ *Accuraat geographisch Kaart-boekje*, ca. 1750; Haarlem door R. de Hooghe*, 2e staat, ca. 1750; Amsterdam, na 1754.

▷ Amsterdam(H) 75; Atlantes(K) II Cle, Kle; HistPlatt:6-Haarlem HLM 021 [6].

+ Ledeboer(1876); Waller(B).

Cloeck, Willem. †in of vóór 1767

Militair-ingenieur sinds 27-11-1760; officier, laatstelijk luitenant (1764).

▣ Bourtange, ca. 1765; Nijmegen, 1757.

▷ Scholten Pl. 40, 271.

Clooster, Geleyn Pietersz.

Landmeter, geadmitteerd in Holland op 20-11-1627 (toen wonende in Oude-Niedorp 'in het Clooster').

▣ 'Braeckges en Sygerrydt' in de ban van Winkel, 1636-37; Grens tussen heerlijkheid Haringhuizen en Oude-Niedorp, 1652.

▷ Donkersloot-de Vrij 108, 109; Teeling-Landmeters NH 63.

Clooster, Johannes

Landmeter, geadmitteerd in Holland op 21-6-1650 (toen wonende in Oude-Niedorp).

▣ Opmeer, Spanbroek e.o., 1670.

▷ Donkersloot-de Vrij 110.

Clootz (Cloots, Cloofs), L.

Gezwoeren landmeter te Nuth.

▣ Land onder Nuth, 1786; Land onder Hoensbroek, z.j..

▷ Teeling-Landmeters Lb 33.

Cloppenburg, Catharina (Trijntje), zie Colijn, Manuël.**Cloppenburgh, Jan Evertsz. Ruinen 1571 - Amsterdam 1648**

Uitgever te Amsterdam in de Servetsteeg (1589-1597); Op 't Water, tegenover de Coornbeurs (1598-1604); Op 't Water (1605-40).

▣ Bijbelkaarten van P. Plancius*, 1604; *Atlas*, 1630-36.

▷ Atlantes(vdK) III, § 353; Bijbelkaarten(P&A) 21.

+ Ledebouer(1876); NNBW 1.

Clusius, Carolus (Charles de l'Écluse). Arras 1526 - Leiden 1609

Hoogleraar in de botanie aan de Universiteit van Leiden. Vervaardigde ook verschillende kaarten.

— J. Theunisz, *Carolus Clusius: het merkwaardige leven van een pionier der wetenschap* (Amsterdam 1939).

+ NNBW 9.

Cluverius, Philippus (Clüver, Kluwer). Gdańsk (Danzig) 1580 - Leiden 1622

Geograaf en historicus, publiceerde *Introductio in universam geographiam*, uitg. Elsevier, 1659, met daarin kaarten.

▷ Nederlanden(vdH) 129-132, 157, 170, 171, 204, 240, 241.

— Stephen A. Bromberg, Philipp Clüver and the 'incomparable' Italia Antiqua. In: *The Map Collector* 11(June 1980): 20-25.

— S.J. Fockema Andreae, Philippus Cluverius, geographus academicus Leidensis (1580-1623). In: *Tijdschrift van het Koninklijk Nederlandsch Aardrijkskundig Genootschap* 75(1958): 19-29, 169.

Cluijsenaer, J.L.

Controleur 2de kl. B.B. Padangse Bovenlanden.

▣ Indragiri, Riouw, 1879; Midden Sumatra, 1879; Padang 1879.

▷ Exp12:TKNAG 1879.16-19.

Cock, Helenius de. Eppenhuizen 1824 - Kampen 1894

Hoogleraar aan Theologische School te Kampen.

▣ Heruitgave van de Keurbijbel (zie firma Keur*), met S. van Velzen* en A. Brummelkamp*, 1868.

Cock, Hieronymus (Jeronimus). Antwerpen ca. 1510 - Antwerpen 1570

Graveur, schilder en uitgever te Antwerpen. Getrouwd met een Hollandse vrouw. Vermoedelijk was hij de leermeester van de gebroeders Johannes en Lucas Doetecum.

▣ Wandkaart van de Zeventien Verenigde Nederlanden, 1557.

▷ Nederlanden(vdH) 6.

— L. de Pauw-de Veen, *Hieronymus Cock: prentenuitgever en graveur, 1507-1570* (Brussel 1970).

Codde, Jan Claes Willemsen.

Landmeter.

▣ Nieuwerkerke, 1568.

▷ Teeling-Landmeters Zld 179.

Coeck, Gerard. Antwerpen 1608 - Amsterdam, in of kort vóór 1649

Graveur. Werkte o.a. samen met E.S. Hamersveldt (1644-48).

▣ Bedijkingsplan van de Haarlemmermeer door Leeghwater, 1641; Bijbelkaarten voor C.J. Visscher*, 1643; Overijssel door N. ten Have*, 1650.

▷ Bijbelkaarten(P&A) 23; Donkersloot-de Vrij 702, 716.

+ Waller.

Coen, Jan Pietersz. Hoorn 1587 - Batavia 1629

Gouverneur-generaal van de bezittingen van de VOC, 1617-29.

▣ Batavia (Jacatra), 1619.

▷ HistPlatt:4-Batavia BAT M01.

Coenensz., Jacob, zie Oelensz., Coenraet

Coenensz., Pieter

Landmeter, admissiedatum onbekend.

▣ Randenbroek (bij Amersfoort), 1562. Mogelijk dezelfde als Pieter Coenraetsz. (zie Oelensz., Coenraet, en nakomelingen).

Coenders van Helpen, Wilhelm, *1628, en Frederik. *1631

Incidenteel kartografisch werkzame broers. Frederik studeerde in Frankrijk.

Bestuursfunctionaris in de stad Groningen.

▣ Wandkaart van de provincie Groningen, ca. 1678.

▷ Donkersloot-de Vrij 743; Groningen(W) 58.

— H.L. Hommes, Coenders van Helpen. In: *Jaarboek van het Centraal Bureau voor Genealogie* 17(1963): 169-200 en 18(1964): 177-180.

— N. Tonckens, De kaart van de gebroeders Coenders van Helpen en de plannen tot oprichting van een Ommelander Ridderschap in de 17de eeuw. In: *Groningsche Volksalmanak* 1961, p. 20-48.

Coenraetsz. (Koenss.), Jacob, zie Oelensz., Coenraet, en nakomelingen.

Coenraetsz., Odulphus, zie Oelensz., Coenraet, en nakomelingen.

Coenraetsz., Pieter, zie Oelensz., Coenraet, en nakomelingen.

Coeverden, R.A. van.

Landmeter.

▣ Schetskaart van de Munsters-Gelderse grens bij Swilbroek, c. 1720.

▷ Teeling-Landmeters Gld 27.

Coeverden Veltkamp (Veltcamp), Jan van

Landmeter, geadmitteerd in Gelderland op 29-3-1740.

▣ Prastinkvelt (bij Ulft in de Achterhoek), 1742.

▷ Donkersloot-de Vrij 487.

Coeymans, Johannes

Graveur en drukker te Amsterdam (1698, 1712).

▣ Kaarten van de *Friesche Atlas* van Bernard Schotanus.

Cohen, gebr. E. & M.

Uitgevers te Nijmegen.

▣ *Atlas van Nederland* door F. Bruins*, 1895.

▷ Atlantes(K) VI Brui.

Cohen, L. Ali, zie Ali Cohen, Levi**Coignet, Michel. 1549 - 1623**

Wiskundige te Antwerpen. Scheef de tekst voor de kleine atlas van J. van Keerbergen.

▣ Kleine atlas *Epitome Theatri Orbis Terrarum*, Antwerpen 1601 (Franse uitgave 1602).

▷ Atlantes(vdK) III, § 333.

— Ad. Meskens, *Familia Universalis: Coignet: Een familie tussen wetenschap en kunst*.

Antwerpen: Koninklijk Museum voor Schone Kunsten, 1998

Colen (Kole), Nicolaes.

Geadmitteerd landmeter.

▣ Polders Vrijberghe en Oud Strie, 1744-49.

▷ Teeling-Landmeters Zld 180.

Colevelt (Krolenvelt), Claes Aartz. (Arenszoon) (van)

Landmeter, geadmitteerd in Holland op 16-6-1626 (toen wonende in Leiden) te Leiden (1644).

▣ Noordwijk en Noordwijkerhout uit 1612, kopie z.j.

▷ Donkersloot-de Vrij 167.

Collin, Adolphe. *Orchimont, Sambre et Meuse, 1787

Landmeter van het kadaster.

▣ Gemeenten in Zeeland, 1812-13.

▷ Teeling-Kadaster.

Cognac, Jan Paulus (Jean Paul). 1746 - Breda 1809

Landmeter, in Utrecht geadmitteerd op 8-3-1771. Opleiding aan de Fundatie van Renswoude in Utrecht. Werd naderhand wijnroeiër en onderwijzer in de wiskunde te Breda.

▣ Tiendgoederen (de Ginkel) ten noorden van Amerongen door J. van Diepenem*, 1643, kopie uit 1776; Utrecht (plattegrond) door leerlingen van de Fundatie van Renswoude o.l.v. L. Praalder* en J. Maurer*, 1778.

▷ Donkersloot-de Vrij 418; HistPlatt:3-Utrecht 14; Teeling-Landmeters Ut 21, Alg 211.

Colom, vader en zoon**Colom, Jacob Aertsz. Dordrecht 1600 - Amsterdam 1673**

Graveur, drukker, uitgever en globemaker. Vader van Arnold [II]. De Rotterdamse uitgever Pieter van Alphen was zijn schoonzoon. Hij vestigde zich vermoedelijk rond 1616 in Amsterdam, aldaar op 14-5-1622 ingeschreven als lid van het boekverkopersgilde (toen wonend in de Warmoesstraat). Vanaf 1627 had hij zijn bedrijf naast dat van Blaeu Op 't Water (= Damrak 45), hoek Mandenmakerssteeg (bij de Oude Brug) in 'de Vyerighe Colom'. Er is een portretgravure van hem van Theodoor Matham (Scheepvaartmuseum Amsterdam).

▣ *De Vyerighe Colom* (zee-atlas), 1632-62; *De Vyerighe Colom* (atlas van de Nederlanden), 1635-ca. 1660; Holland (wandkaart, 40 bl.), 1639; *De groote lichtende ofte vyerige colom*, 1651-63; *Atlas of Werelts-Water-Deel*, 1663-69; Amsterdam in 9 bladen door B.F. van Berckenrode*, 1647.

▷ Amsterdam(H) 25; Atlantes(K) II Col, IV J.Col; Atlantes(vdK) III, § 365; Donkersloot-de Vrij 310, 704; Exp1:Holland 53.

+ K&S 1231; Ledebouer(1876).

Colom, Arnold (Aernout). 1623/1624 - 1668

Graveur, drukker, uitgever te Amsterdam aan de Texelsche Kay (1650-51).

In 1663 woonde hij in een huis, waarvan N. Visscher de eigenaar was.

▣ *Zee-atlas ofte water-wereldt*, 1654-58; *Lightnig Colom of the Midland-Sea*, 1660-61.

▷ Atlantes(K) IV A.Col.

+ K&S 1230-1231.

Colster, Abel van.

Landmeter.

▣ IJsselmonden, 1559.

▷ Teeling-Landmeters Ov 20.

Colijn, weduwe Manuël = Catharina (Trijntje) Cloppenburg. †Amsterdam 1664.

Drukker te Amsterdam 'onder de Beurs toorn'. Manuël Colijn overleed in 1636.

▣ Vogelvluchtkaart van Amsterdam door Corn. Anthonisz., 3de [=6de] druk, 1636/64.

▷ Amsterdam(H) 2.

Colijn, Michiel

Uitgever te Amsterdam Op 't Water, hoek Oude Brugsteeg, tegenover de Corenmarkt (1608-37).

▣ 17 Provinciën in W. Baudartius, *De Nassausche Oorlogen*, 1615.

▷ Nederlanden(vdH) 74.

Comans, Michiel

Tekenaar, schilder. Vervaardiger van nieuwskaarten, midden 17de eeuw. Mogelijk werkzaam voor Blaeu. Een portret van hem, geschilderd door Michiel van Musscher is in het Rijksmuseum in Amsterdam.

Commelin, Casparus. Leiden 1636 - Amsterdam 1693

Boekhandelaar en uitgever te Amsterdam aan de Oudezijds Voorburgwal (1661); Op 't Water, hoek Vrouwensteeg (1664-69); Nieuwezijds Voorburgwal WZ (1672-78); Oudezijds Achterburgwal (1682); Hartenstraat (1687-90); Herengracht WZ, bij de Wolvenstraat (1690-93).

Auteur van *Beschryvinge van Amsterdam* (Amsterdam: Wolfgang, Van Waesbergen, Boom, Van Someren en Goethals, 1693; en Weduwe Oossaen, 1693).

▷ Amsterdam(H) 90-92.

+ Ledeboer(1876); Van Eeghen III.

Commersteyn, Frederik

Tekenaar. In dienst van de WIC (1630-31, 1636-37).

Commersteyn, Tobias

Militair-ingenieur, in dienst van de VOC (1636-39, 1646-50). In 1654 trad hij in dienst van de Tsaar van Rusland.

¶ Mogelijk is het kaartboek 1612 van een naamgenoot.

▣ Kaartboek van de landen in de Heerlijkheid Abbenbroek, 1612.

▷ Teeling-Landmeters ZH 65.

Compagnie van Boekverkoopers

Samenwerkingsverband van J. de Groot, G. Warnars en P. Schouten te Amsterdam, S. & J. Luchtmans* te Leiden; A. Blussé & Zn. te Dordrecht en V. van der Plaats te Harlingen.

▣ *Nieuwe kleine Hand-Atlas*, 1789; *Beknopte atlas van omtrent honderd plattegronden*, ca. 1790; *Nieuwe en Keurige Reis-Atlas door de XVII. Nederlanden*, 1794.

▷ Atlantes(K) II(+supp) Gr & Wa.

Condēt (Kondet), fam.

Familie van graveurs.

Zie genealogisch schema Schenk-Valk-Condēt-Bloteling bij fam. Schenk.

[Ia] Condēt, Claas. Waverveen ca. 1685 - Amsterdam 1740/43

Lettergraveur. Vader van [IIa] - [IIb].

▣ Merwede door N. Cruquius, 1732; Goedereede door N. Cruquius, 1733.

▷ Donkersloot-de Vrij 812; Rivierkartografie(vdB) 8, 13.

+ Waller.

[IIa] Condēt, Johannes. Amsterdam 1711 - Amsterdam 1781

Graveur te Amsterdam in de Eglantiersstraat ZZ, bij de Baangracht (1781). Hij werkte veel voor de uitgeverij Covens & Mortier.

▷ Donkersloot-de Vrij 753.

+ Waller.

[IIb] Condēt, Gerard(us). *Amsterdam 1715

Graveur te Amsterdam (1731-64): Roeterseiland (1764).

▣ Diemer Zeedijk door A. de Mutsert*, 1735.

▷ Rivierkartografie(vdB) 18.

+ Waller.

[IIc] Condēt, Harmanus. *Amsterdam 1725

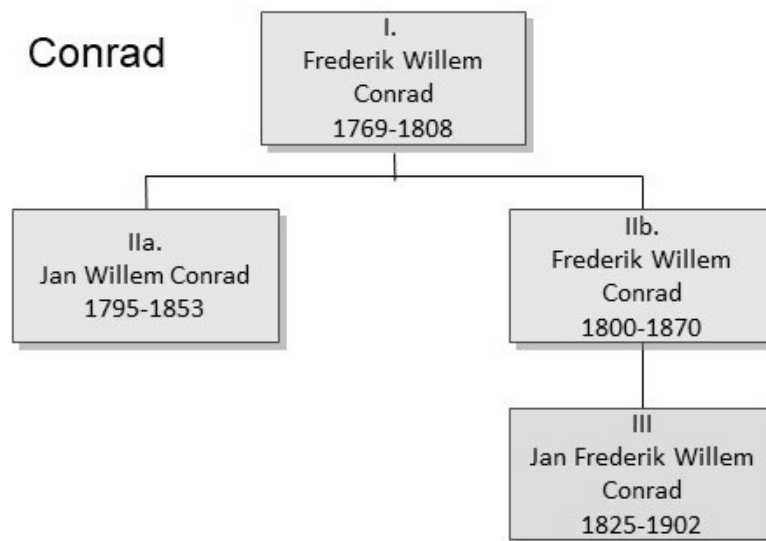
Graveur te Amsterdam aan de Singel (1744).

+ Waller.

Conrad, fam.

Drie generaties waterstaatsingenieurs.

+ NNBW 2.

Genealogisch schema Conrad**Conrad, Frederik Willem sr. [I].** Delft 1769 - Halfweg 1808

Landmeter, geadmitteerd in Holland op 6-6-1788 (toen wonende in Delft). Leerling van de Fundatie van Renswoude in Delft, werkzaam als waterstaatsingenieur. Zoons: [IIa] en [IIb]

▣ De Rijn van Emmerik tot beneden Arnhem (met H. van Straalen*, J. Engelman*, J. Sabrier*), 1784-89; Neder-Rijn en Lek (met J. Engelman*), 1789-93; Heusden en Altena (met J. Engelman*), 1798; De Linge, 1800; De beide Katwijken en het Katwijkse Kanaal (met A. Blanken* Jz. en S. Kros*, 1803.

▷ Haubourdin; Koeman-Handl Bibl 92, 99, 111, 129; Rivierkartografie(vdB) 163, 164; Teeling-Landmeters Ov 22, Gld 28, ZH 66 ("Frederik Hendrik Conrad"?), NB 82.

Conrad, Jan Willem [IIa]. Den Haag 1795 - Zwolle 1853

Tekenaar. Waterstaatsingenieur.

▣ Maas voor Rotterdam met stadsuitbreidingsplan (met M.G. Beijerinck*), 1834.

▷ Donkersloot-de Vrij 13, 716, 777.

Conrad, Frederik Willem jr. [IIb]. Spaarndam 1800 - München 1870

Tekenaar. Waterstaatsingenieur. Jan Blanken Jz. was van 1815-21 zijn leermeester. In 1864 belast met de vervaardiging van de Waterstaatskaart.

Conrad, Jan Frederik Willem [III]. Maastricht 1825 - Den Haag 1902

Waterstaatsingenieur..

▣ Zuid-Beveland, 1858; Egmond (1865); Pettemer zeewering (1869); Ontworpen kanalen door Midden Amerika (met J. Kuijper), 1880; Diverse kaarten bij verslagen en rapporten.

▷ Exp11:Zeeland Zuid-Beveland 3; Exp12:TKNAG 1880.03.

Conradi, A.

Militair-ingenieur(?).

▣ Bonaire met E.E. Jarman*, 1867.

▷ Exp15:Antillen B8.

Conradi, Petrus

Uitgever te Amsterdam in de Kalverstraat.

▣ *Batavia, de hoofdstad van Neêrlands O. Indiën*, uitg. P. Conradi en V. van der Plaats*, 1782-83, met kaart van Java en plattegrond van Batavia; Batavia door C.A. von Luepken*, 1780.

▷ HistPlatt:4-Batavia BAT K36, K46, K47.
+ Ledeboer(1876).

Conijnenberg, Jacobus. zie Lootsman, fam.

Coolen, Gerardt (Gerardus)

Landmeter te Roermond, geadmitteerd door het Hof van Gelder in Roermond op 5 mei 1714 en voor het Hof van Venlo op 8-4-1718.

▣ Groot en Klein Paardelaar nabij de Roer, 1727; Obbicht en Papenhoven met plan voor een nieuwe Maasdijk, 1755.

▷ Donkersloot-de Vrij 631; Teeling-Landmeters Lb 35.

Cooman (Kooman), Cornelis

Landmeter, geadmitteerd in Zeeland op 22-6-1724.

▣ Juffrouw Joanna polder in Noord-Beveland (met D. Cooman*), 1728.

▷ Donkersloot-de Vrij 496; Teeling-Landmeters Zld 181 & 319.

Cooman, Dignus. †Goes 1731

Landmeter, geadmitteerd in Zeeland op 9-8-1695.

▣ Grens tussen de ambachten Nieuwerke en St. Joosland, 1699; Zuid-Kraaijertpolder, 1700; Sabbingepolder, 1717; Schorren Wolphaartsdijk en latere Willem Annapolder, 1717-28; Juffrouw Joanna polder in Noord-Beveland (met C. Cooman*), 1728.

▷ Donkersloot-de Vrij 496, 500, 505; Teeling-Landmeters Zld 182.

Coops, Cornelis

Tekenaar. Afkomstig uit Hoorn. In dienst van de VOC als baaskaartenmaker in Batavia (1697-1707).

Cooten, Hendrik van. Doorn 1750 - Demerara 1825

Landmeter, geadmitteerd in Utrecht, vanaf 1773 in Demerara werkzaam.

▣ Kaart van Demerara en Essequibo, 1776-92.

▷ Guyana(D).

Cop, Johan

Landmeter, admissiedatum onbekend.

▣ Gorzen bij Dubbeldam met J. Sperwer*, 1650 en 1659; Polder Wieldrecht met J. Sperwer*, 1660.

▷ Donkersloot-de Vrij 300.

Copis, C.

Landmeter van het kadaster.

▣ Bunde en Bemelen, 1806.

▷ Teeling-Kadaster.

Copnaer, J.

Landmeter.

▣ Nieuw bedijkte polder van Wiel- drecht, 1660.

▷ Teeling-Landmeters ZH 67.

Coppens, Adriaan

Geadmitteerd landmeter bij de Raad van Brabant, later landmeter van het Koninkrijk Holland.

▣ Helmonder Goor door C.R. Groeff*, 1656, kopie 1800.

▷ Donkersloot-de Vrij 619; Teeling-Landmeters NB 83.

Corlee, Christoffel Otto. †1674

Militair-ingenieur, in dienst van de VOC in Batavia (1672-74).

CORNELISZ., Cornelisse(n)**Cornelisz., Cornelis (Cornelis den Schilder)**

Tekenaar, schilder. Wonende in Den Haag, 'in de Spoestraat', en werkzaam voor de Rekenkamer van Holland (1529).

▣ Kaarten voor de Rekenkamer te Den Haag, c. 1534; Biesbosch, 1537; Rotterdam, 1540.

▷ Donkersloot-de Vrij 659; HistPlatt:2-Rotterdam 1; Teeling-Landmeters ZH 70.

Cornelisz., Cornelis

Landmeter, geadmitteerd in Holland op 1-7-1625 (toen wonende in Alkmaar).

▣ Werkte mee aan de opmetingen van de Heerhugowaard voor de kaart van Antonius Metius*, 1631.

▷ Donkersloot-de Vrij 118.

Cornelisz., Cornelis

Landmeter en schoolmeester te Serooskerke op Walcheren; admisie van de Gecommitteerde Raden van Zeeland 25-7-1726.

▣ St. Laurens, 1736.

▷ Teeling-Landmeters Zld 183.

Cornelisz., David

Landmeter, admissiedatum onbekend.

▣ Schieland, 1574 (niet bewaard gebleven).

▷ Donkersloot-de Vrij 720.

Cornelisse, Jan. *Brijdorpe, †Zierikzee

Landmeter, geadmitteerd in Zeeland op 10-4-1598 (toen wonende op Zuid-Beveland).

▣ Polder van Rietvelt (de Clinge), Oost-Zeeuws-Vlaanderen, 1621; St. Pieterspolder, 1634.

▷ Donkersloot-de Vrij 572b; Teeling-Landmeters Zld 186.

Cornelisse, Jan (zoon van Cornelis Jacobsz.)

Landmeter.

¶ Identiek aan voorgaande?

▣ Kaart van Zonneschijn- en Hardemeepolder, 1628.

▷ Teeling-Landmeters Zld 185.

Cornelisz., Lambert (Lambertus Corneli)

Graveur te Amsterdam 1593-1621.

+ Waller.

Cornelisz., Maerten (Maerten van Delft de landmeter, Maerten Mijnheer, Maerten van Straetsburgh)

Landmeter, werkzaam voor Delfland (aangesteld in 1525), Rijnland (1529,1536, 1538) en in Noord-Holland (1532). Wonende in Delft.

▣ Kaart van landerijen bij St. Pancras, Oudorp e.o. met Pieter Jacobsz.* van Thabor, voltooid door Symon Meeusz.*, 1532; De Hoeghe Clunder, 1537.

▷ Donkersloot-de Vrij 115; Teeling-Landmeters Fr 54, ZH 69, NB 86.

— L. van der Mierden, Die Hoeghe Clunder of hoe een oude kaart tot stand kwam. In: *Jaarboek Oudheidkundige kring 'De Ghulen Roos' Roosendaal* 42(1982), p. 29-37.

— J. Belonje, Twee bijzondere landkaarten. In: *West-Frieslands Oud en Nieuw* 9(1935), p. 70-76.

Cornelisz., Pieter, zie van de Valdehem**Cornelisz. (Schout), Reijer**

Landmeter, geadmitteerd in Holland op 15-7-1595 (toen wonende in Koedijk).

▣ Purmer (met anderen), 1622; Wormer (met anderen), 1626; Bleekmeer, 1634.

▷ Donkersloot-de Vrij 106, 146.

Corput, Johan van den (van den Kornput; Johannes Corputius), Breda 1542 - Groningen 1611

Tekenaar, militair. Leerling van G. Mercator*.

▣ Duisburg, 1566; Steenwijk, ca. 1583.

▷ HistPlatt:9-Overijssel 1 STE 001 (VI.2).

— J. Postema, *Johan van den Corput, 1542-1611: kaartmaker, vestingbouwer, krijgsman* (Kampen 1993). Proefschrift Groningen.

+ NNBW 3.

Cort, Pieter Cornelisz. †1608

Landmeter, geadmitteerd in Holland op 3-11-1606 (toen wonende in Alkmaar). Onder andere werkzaam voor W.J. Blaeu* (1607).

▣ Beemster (1607); Bleekmeer, 1607; Witsmeer of Schagerwaard, 1607; Woutmeer of Langedijkerwaard, 1607; Schaapskuyl (Haringkarspel), z.j.

▷ Donkersloot-de Vrij 103-106, 711.

Corteljou, Jacques. †Long Island 1693

Tekenaar. Afkomstig uit Utrecht. Hij ging in 1652 naar Nieuw Nederland, waar hij in dienst was van de WIC (1657-93).

▣ Nieuw Nederland, 1660.

Coster, zie ook Koster**Coster (Koster), Cornelis**

Graveur te Amsterdam (1750).

Coster, Hermanus. Alkmaar 1789 - Alkmaar 1852

Boekverkoperen -drukker te Alkmaar, zoon van Hendrik Coster (†1816), boekverkoper en -drukker te Alkmaar.

§ Herman Coster & Zoon. 1845 - 1895**Coster, Arend Siebert.** Alkmaar 1826/27 - Alkmaar 1904

Boekhandelaars te Alkmaar.

▣ Alkmaar, 1865.

▷ HistPlatt:5-N.Holland ALK 019.

Coster (Koster), Joanna, zie Tirion, Isaac**Coucheron (Cucheron), Antoni**

Militair-ingenieur (kapitein). Student aan de Hogeschool van Franeker in 1610, afkomstig uit Rupel. Trouwde in Groningen in 1614.

▣ Karspel Garnwerd, 1630.

▷ Donkersloot-de Vrij 60; Teeling-Landmeters Gr 16.

— Jonathan A. Shaw, *Antoine Coucheron of France and the Coucherons of The Netherlands & Norway: Three generations of fortification engineers* (Sandwich MS, 2012).**Coucheron, Willem**

Tekenaar. In dienst van de WIC (1647).

Coup, Pieter de. Amsterdam 1684 - Amsterdam 1731**§ Wed., Pieter de Coup****Brink, Maria ten.** Amsterdam 1685 - Amsterdam 1767

Graveur en/of uitgever te Amsterdam in de Kalverstraat, bezuiden het stadhuis, tegenover Jonge Roelofsteeg (1708-50).

+ Van Eeghen III.

Coutter, zie Koutter**Couvée, Marinus Mattheus.** Leiden 1834 - Den Haag 1916

Fotograaf en kunsthandelaar te Den Haag aan de Lange Poten, 1856-1917.

▣ *Guide en Hollande, contenant la description des villes le long de chemins de fer Neerlandais*, uitg. M.M. Couvée, 1859, met een spoorwegkaart van Nederland en plattegronden (door A.A. Nunnink*) van Amsterdam, Den Haag en Rotterdam; *Petit guide de Rotterdam*, ca. 1859;

Toeristenkaart van Den Haag, ca. 1867.

▷ HistPlatt:10-DenHaag DHG 070, 077; HistPlatt:12-Rotterdam RTD 059, 060.

Couwater, Frederik Jacob

Landmeter, in Gelderland geadmitteerd op 18-5-1739.

▣ Rijkertoortse tiend door N. van Geelkercken*, 1655, gekopieerd in 1750.

▷ Donkersloot-de Vrij 453.

Couwater, Jacob

Landmeter, geadmitteerd in Gelderland op 9-5-1690. Noemt zich 'landmeter van het Kwartier van Nijmegen'.

▣ Grote en Kleine Gelderse Waard, 1699; tiendlanden in Herveld door N. van Geelkercken*, gekopieerd in 1731.

▷ Donkersloot-de Vrij 429, 462.

Covens & Mortier

Uitgevers te Amsterdam 1721-1866.

Samenwerkingsverband tussen Johannes I Covens en Cornelis Mortier. De grootste uitgeverij van kaarten en atlassen in Amsterdam in de 18de eeuw. Van het (mogelijke) interieur van de kaart- en boekhandel van Covens en Mortier bestaat een gravure van J. Folkema*, die op enkele titelbladen van hun uitgaven voorkomt. Op de Vijgendam, de Nieuwendijk en het Rusland.

▷ Atlantes(K) II C&M.

— M. van Egmond, *Covens & Mortier: A Map Publishing House in Amsterdam 1685-1866*.

Utrechtse Historisch-Cartografische Studies; 8. Houten: HES & De Graaf, 2009.

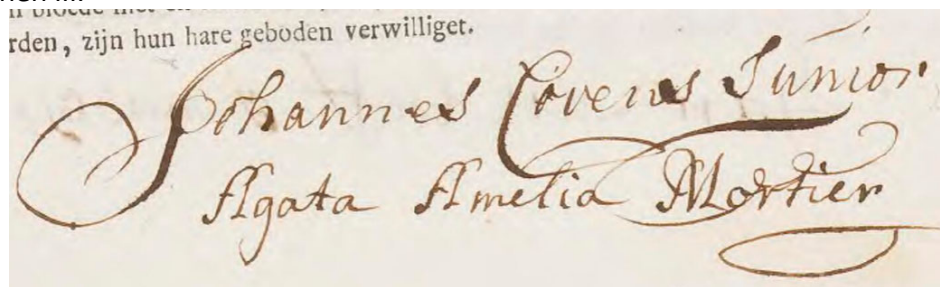
+ K&S 444-447.

§ Johannes Covens & Cornelis Mortier, of kortweg Covens & Mortier, 1721-74

[I] Covens, Johannes I. Amsterdam 1697 - Amsterdam 1774.

Uitgever te Amsterdam aan de Rozengracht (1721); Vijgendam (=Dam) tweede huis ten oosten van de Beurspoort (vanaf 1722). Hij huwde in 1721 Agatha Amelia Mortier (de dochter van Pieter I Mortier). Hij had een samenwerkingsverband vanaf 1721 met Cornelis Mortier (de zoon van Pieter I Mortier); in het contract werd vastgelegd dat hij alleen als administratief hoofd van de uitgeverij werkzaam zou zijn.

+ Van Eeghen III.



Handtekeningen ondertrouwakte van Johannes Covens en Agatha Amerila Mortier, 24-4-1721
Mortier, Cornelis. Amsterdam 1699 - 1783.

Drukker, uitgever, boekverkoper te Amsterdam aan de Vijgendam, tweede huis ten oosten van de Beurspoort (1722-83). Hij zette het bedrijf van zijn moeder en oom David Mortier voort na 1721. Vanaf 1-2-1721 was er een samenwerkingsverband met zijn zwager Johannes I Covens. Hij stierf kinderloos. Na zijn dood ging de leiding van de zaak over op Johannes II Covens.

[II] Covens, Johannes II. Amsterdam 1722 - 1794.

Uitgever te Amsterdam, hoek Warmoesstraat-Vijgendam (1748) Fluwelen Burgwal (1754); Nadorststeeg bij het stadhuis (1778); Vijgendam (=Dam) (1768-83). Hij zette de zaak van zijn vader [I] en Cornelis Mortier voort, na 1774 onder de namen:

§ C. Mortier & J. Covens en Zoon, 1774-83

§ J. Covens & Zoon, 1794-ca. 1790

§ Mortier, Covens & Zoon, ca. 1790-1866

[III] Covens, Cornelis. Amsterdam 1764 - 1825.

Tekenaar, globemaker en uitgever te Amsterdam aan de Vijgendam. Hij werkte samen met zijn vader [II] Johannes II Covens. Na diens dood van zijn vader in 1794 nam hij de firma over.

▣ Verenigde Nederlanden/Bataafse Republiek, vóór 1794/1796/1803; Bataafse Republiek, ca. 1799; Holland onder het Franse keizerrijk, 1811; *Almanak voor Reizigers*, uitg. met Ten Brink & de Vries (met plattegronden), 1820; *Reisboek door het Koninkrijk der Nederlanden*, met dezelfde plattegronden als *Almanak 1820* (ook in uitg. Noman*, 1830).

▷ Amsterdam(H) 136, 148, 154, 160, 181, 195; Koeman-Handl Bibl 20-24, 44; NedFranseTijd 10, 11, 25.

[IV] Covens, Cornelis Joannes. 1806-1890.

Tekenaar en uitgever. Zoon van [III], die hij in de zaak opvolgde in 1825, werkzaam in Amsterdam aan de Vijgendam (tot 1828), Nieuwendijk (1828-57), het Rusland (1857-67). Hij stopte met de firma in 1866 en ging 'stil' leven op de Vondelkade.

▣ Den Haag, gegraveerd door D. Veelwaard* jr., uitg. met Thierry & Mensing*, en met Mortier, Covens & Zoon*, 1830.

▷ Donkersloot-de Vrij (13 kaarten); HistPlatt:10-DenHaag DHG 048; Koeman-Handl Bibl 8; Scholten Pl. 40, 121.

Craan (Craen), Johannes. St. Maartensdijk 1636 - St. Maartensdijk, in of na 1686

Kaarttekenaar. Notaris (1665-86). Landmeter, geadmitteerd in Zeeland op 23-4-1652.

▣ Grens van de jurisdictie van St. Maartensdijk en St. Annaland en aldaar gelegen percelen, 1657 en 1662; Land in Ravensoordpolder, 1664.

▷ Donkersloot-de Vrij 548; Teeling-Landmeters Zld 192.

Craandijk, Jacobus. Amsterdam 1834 - Haarlem 1912

Leraar, predikant, schrijver en tekenaar.

▣ *Atlas van Wandelkaarten*, uitg. H.D. Tjeenk Willink*, 1875 en 1884; *Gids voor Haarlem e.o.*, uitg. H.D. Tjeenk Willink*, met kaart, 1890-1918.

▷ Atlantes(K) II Cra, VI Craa; HistPlatt:6-Haarlem HLM 047, 049.

Crab, Thijs

Tekenaar. In dienst van de VOC in Batavia als equipagemeester (1656)

Crab, Adriaan Adam van der. Rotterdam 1787 - Voorburg 1863

Landmeter van het kadaster, daarna bankier

▷ HistPlatt:8-Gelderland 3 blz. 74-76; Teeling-Kadaster.

+ NedPatr 1927.

Crabben, Anthoin (Anthonius) van der

Landmeter, geadmitteerd door het Hof van Gelre in Roermond op 14-3-1714 (toen wonende in Echt) en door het Hof van Venlo op 13-3-1718.

▣ Percelen op de grens van Roermond en de heerlijkheid Dalenbroek, 1715; Laak, 1721; Extracten uit kaarten van Linne, 1733.

▷ Donkersloot-de Vrij 629, 634, kaartboek 64, 65; Teeling-Landmeters Lb 36.

Crabeth, Pieter Dircxz

Tekenaar, schilder(?). Glazenier te Gouda. Aan hem wordt een geschilderde kaart van de Hollandse IJssel uit ca. 1520 toegeschreven.

Crabeth, Wouter Pietersz. † Gouda 1644

Tekenaar.

▣ Gouda, 1576 (mogelijk gebruikt voor de kaart van Gouda in de stedenatlas van Braun en Hogenberg).

▷ Teeling-Landmeters ZH 72.

+ NNBW 3.

Crajenschot, vader en zoon.

Crajenschot, Theodorus. Zwolle 1717/18 - Amsterdam 1803

Graveur en/of uitgever te Amsterdam in de Heisteeg tussen Singel en Herengracht (1745-94).

▷ Atlantes(K) II Crj, VI(supp) Hol 2-3

+ Ledeboer(1876).

Crajenschot, Jacobus Adrianus. Amsterdam 1746 - Amsterdam 1835

Graveur en/of uitgever te Amsterdam aan de Vijgendam (1774) en Kalverstraat.

Cralingen, Jan van

Uitgever.

▣ Leo Belgicus, ca. 1640.

▷ LeoBelgicus(vdH) 17.2.

Cramer (Craamer), J.P.

Landmeter.

▣ Graafschap Vroenhoven, 1774-83.

▷ Teeling-Landmeters Lb 40.

Cramerus (Cramérus), Ernst Willem. Lingen 1724 - Haarlem 1804

Predikant. Vertaler en bewerker van enkele geografie- en woordenboeken te Haarlem.

¶ Zijn gelijknamige zoon (*Haarlem 1771) is boekverkoper in Haarlem.

▣ Bewerker van *Algemeene geographie* door J. Hübner*, eerder bewerkt door W.A.

Bachiene*, 1769, met kaarten gegraveerd door L. Schenk* Jz.

+ NedPatr 1945.

Cranendoncq, Jacobus. Nijmegen 1827 - Nijmegen 1892

Kunst- en boekhandelaar te Nijmegen.

▣ Nijmegen, in *De stad Nijmegen* door J.H. Klappert, 1871.

▷ HistPlatt:8-Gelderland 2 NIJM 030 (III.5).

Cranssen, Berent Willem. Groningen 1779 - Groningen 1880

Landmeter te Stadskanaal, bij de verponding.

▣ Dollard, 1806; Wilsum, 1807.

▷ Teeling-Landmeters Gr 14, Dr 26; Teeling-Kadaster.

Cray, P.

Landmeter(?).

▣ Gebied ten zuiden van Geertruidenberg met percelen in bezit van het Kartuizerklooster door J. van Mijst*, gekopieerd en bijgewerkt in 1622.

▷ Donkersloot-de Vrij 591.

Creefts, Daniël

Genie-officier; eerste inspecteur van de gebouwen en fortificatiën op Curaçao sinds 1782.

▣ Curaçao, 1783; detailkaarten van Curaçao, 1784-85; Militaire werken te Willemstad, Curaçao (J.H. Hottinger*, A. Kikkert*, J. de Veer*, C.G.F. Serz* en D. Creefts), 1787; Aquarel van Curaçao in vogelvlucht, 1786-1800.

▷ Exp15:Antillen C111, C112, C114-C118.

Creefts, Rutgard. *Menen 1715

Militair-ingenieur(?). Kapitein van een compagnie artillerie (1761)

▣ Breda, 1743.

▷ Scholten Pl. 51.

Creite, E.L.

Graveur.

▣ Kaart van de overstromingen in 1726, in de *Europische Mercurius**, 1753.

Cremerius, C. de

Tekenaar. Oostenrijks militair-ingenieur. Tijdens de Oostenrijkse Successieoorlog tijdelijk in dienst van de Republiek.

▣ Breda e.o., ca. 1748.

▷ Scholten Top.krt. 80.

Cremers (Creemers), J.J.

Landmeter van het kadaster.

▣ Gemeenten in Limburg, 1817-29.

▷ Teeling-Landmeters Gr 15; Teeling-Kadaster.

Crépy, Jean (1680-1739), zijn zoon Étienne-Louis (+1759), en diens zoon Jean-Baptiste (+1796)

Uitgever te Parijs.

▣ Oostenrijkse Nederlanden (naar Fricx*); Brabant, Zeeland, Zuid-Holland en Utrecht, 1748.

▷ Donkersloot-de Vrij 826; Exp18:Brabant 101, 103, 112.

Cresfeldt, Martinus Carolus. †Deventer (?), in of vóór 1565

Tekenaar. Afkomstig uit Hessen, vestigde hij zich in 1555 in Deventer. Van zijn hand werd een rekenboekje uitgegeven in 1557.

▣ IJssel e.o., tussen 1555-1565.

— H.J. Nalis, Cresfeldts kaart van de 'Iselstroom' uit het midden van de 16de eeuw. In: *Caert-Thresoor* 15(1996)1: 1-7.

Cresp, Rudolph Louis Jacob (Louis). †1776

Horlogemaker te Amsterdam aan de Beurssluis..

▣ Adverteerde met 'een pendule met een bewegende Hemel en Aardkloot' (29-5-1770).

Creutz, Niels Olsen, zie Cruys, Cornelis**Criellaardt, J. (mogelijk Jan Crielaard, 1737- Andel 1811)**

Landmeter(?).

▣ Maas bij Aalst en Nederhemert met M.D. de Jongh* en J. Engelman*, 1790.

Crince, Isaac Izaaksz. Jr. Terneuzen ca. 1746 - Axel 1802

Landmeter, admessie bij de Raad van Vlaanderen 12-9-1765; Notaris te Sluis, 1769, te Axel, 1770-82, en te Boschkapelle, 1793-95.

▣ Plan bedijking Moerspuipolder, ca. 1768; Hofstede in de Nieuw Westerrijkpolder, 1779.

▷ Teeling-Landmeters Zld 194.

+ RepOnderwZeeland.

Croiset, Arnoldus. 's-Hertogenbosch 1753 - Maastricht 1838

Militair-ingenieur sinds 19-1-1768; officier, laatstelijk generaal (1826). Opleiding van drie jaar bij Zacharias Guichenon de Chastillon*.

▣ Arnhem, z.j.

▷ Scholten Pl. 11.

+ NNBW 3.

Croix, A. Phérotée de la, zie Phérotée de la Croix, A.

Cronenberg, G.Ph.F.

1e Tekenaar bij de genie en later bij het topografisch bureau te Batavia. Eervol ontslagen in 1868. Tekent F. Cronenberg.

▣ Residentie Java, 1853, met F. Böhm* en C.F. Wolff*; *Algemeene Atlas van Nederlands-Indië* door P. Melvill van Carnbeé* en W.F. Versteeg*, uitg. Van Haren Noman & Kolff, 1853-62; (met C.A. Oehler*) Atlas/Kaart van de Indische Archipel; Java, met C.A. Oehler*, uitg. Van Dorp, 1862 (zie *Java-Bode*, adv. en bespreking 22-7-1863); plattegronden van Batavia en Semarang, 1866 (uitg. Kolff*; *Java Bode*, 15-12-1866).

▷ Atlantes(K) II Mel; Schoolwandkaarten(B) oIN_VD_O.

Croock, Willem Hendriksz. 1469 - vóór 1551

Tekenaar. Schilder. Stadsfabriekmeester van Amsterdam.

▣ Gebied Amsterdam-Haarlem-Rotterdam-Utrecht, 1520-1521; Waterland en West-Friesland e.o., 1529 en 1530.

▷ Donkersloot-de Vrij 649, 653, 680, 718.

— A.H. Huussen jr., Willem Hendricxz. Croock, Amsterdams stadsfabriekmeester, schilder en kartograaf in de eerste helft van de zestiende eeuw. In: *Amstelodamum: Maandblad voor de Kennis van Amsterdam* 64(1972): 29-53.

Croppenbergh, J. van

Militair-ingenieur(?).

▣ Nijmegen, 1736.

▷ Scholten Pl. 261.

Crouse, Hendrick

Landmeter in dienst van de VOC op Ceylon (1694-98).

Cruquius, broers

Cruquius (Kruik, Kruyckius), Nicolaas Samuel. West-Vlieland 1678 - Spaarndam 1754

Landmeter, geadmitteerd in Holland op 9-5-1698, werkzaam o.a. voor Delfland (tot 1733) en later voor Rijnland. Waterbouwkundige. In de kartografie vernieuwend en bekend om zijn nauwgezette werkwijze.

▣ Hoogheemraadschap van Delfland, met assistentie van zijn broer Jacob, 1712; West-Terschelling e.o., 1728; Goedereede, 1733; Merwede (2 bladen en bijblad), 1730.

▷ Donkersloot-de Vrij 390, 719, 806, 812, 813, kaartboek 21*, 25; Koeman-Handl Hst. 5, Bibl. 59, 78, 123; Rivierkartografie(vdB) 8, 13, 14, 70; Teeling-Landmeters Ut 25, ZH 74, Zld 196, NB 89.

+ NNBW 6 (abusievelijk met als geboorteplaats Delft).

Cruquius (Kruik, Kruijckius), Jacob. West-Vlieland 1684 - Delft 1706

Tekenaar. Broer van Nicolaas Cruquius. Landmeter, geadmitteerd in Holland op 14-6-1701 (toen wonende in Delft).

▣ Tiendlanderijen van de Leidse Universiteit in Delfland en Schieland (met Nicolaas), 1700-03; Delfland (met Nicolaas), vanaf 1701, gedrukt in 1712.

▷ Donkersloot-de Vrij 806, kaartboek 25; Koeman-Handl Bibl 59; Teeling-Landmeters ZH 73.

Cruyningen, vader en zoon Van**Cruyningen, Jan Gillissen van.** Kruiningen ca. 1638 - Breskens 1696

Landmeter (admissie van de Magistraat van het Vrije van Sluis), schoolmeester, voorzanger te Biervliet (1659), Secretaris van Breskens, notaris te Breskens, 1668-95.

▣ Cijnzen van der Groede, 1667; Verdronken Stickepolder, 1679.

▷ Teeling-Landmeters Zld 197.

+ RepOnderwZeeland.

Cruyningen, Jacob Jansz. van. Breskens 1668 - St. Anna ter Muiden 1695

Landmeter, admissie van de Magistraat van het Vrije van Sluis, 6-4-1688.

▣ *Leerboek van de Geometria* (Oud archief gemeente Sluis nr. 344).

▷ Teeling-Landmeters Zld 198.

+ RepOnderwZeeland.

Cruys, Cornelis (Niels Olsen Creutz). Stavanger 1657 - St. Petersburg 1727

Tekenaar. Marineofficier. Afkomstig uit Noorwegen. Hij gaf leiding aan karteringen door Nederlanders van de rivier de Don (Rusland).

▣ *Nauw-keurige afbeelding vande rivier de Don* door C. Cruys, 1703/04.

▷ Atlantes(K) IV Don 51.

— Edwin Okhuizen, Nederlandse kartografen in dienst van de Russische overheid rond het jaar 1700. In: *Caert-Thresoor* 8(1989): 1-7.

— A. Tutein Nolthenius, Werken van Nederlanders op waterbouwkundige gebied in Europees Rusland III : Cornelis Cruys. In: *Weg- en waterbouw* 6(1946), p. 117-125.

+ NNBW 3.

Cruysen, J. van de

Kaarttekenaar. Landmeter(?).

▣ Landgoed Kel (Gelderland), 1693.

Cuary, Claes Hendricksz.

Tekenaar. In dienst van de VOC als Baaskaartmaker in Batavia (1688-89).

Cucheron, zie Coucheron.**Cuthbertson & Champneys**

John Cuthbertson (Dearham 1743 - 1821) en zijn schoonvader James Champneys, 'mathematische, physische en optische instrumentmakers' te Amsterdam, van ca. 1768-96.

▣ verkopen de globes van Adams, met bijbehorend boek (Amsterdamse Courant, 18-12-1770).

Cuyck, zie ook Kuik, Kuyck

Cuyck (Cuijck), Jacob Cornelisz. van

Landmeter, afkomstig uit Leiden, geadmitteerd in Holland op 25-3-1627. In dienst van de VOC in Batavia.

▣ Batavia, 1629.

▷ HistPlatt:4-Batavia BAT M07, M08

D

Daalen, N. van, zie *Société des Libraires*

Daen, Cornelis

Landmeter, admmissie verleend door de Gecommitteerde Raden van Zeeland 15-1-1644.

▣ Margarietpolder op Tholen, 1658; Kaarten in de kaartboeken van Ewout en Nicolaas van der Dussen, 1684-1706; .

▷ Donkersloot-de Vrij kaartboek 21a, 21b; Teeling-Landmeters ZH 76, Zld 199.

Daff (Dalft), Marinus Gijsbrechtsz. van der

Landmeter, geadmitteerd in Holland op 15-8-1674. Schoolmeester te Goedereede, schepen te Sommelsdijk.

▣ Kaarten in de kaartboeken van Ewout en Nicolaas van der Dussen, 1684-1706; Heerlijkheid Sommelsdijk, 1690; Gorzen vóór het oude en nieuwe land van Sommelsdijk, 1699.

▷ Donkersloot-de Vrij kaartboek 21a, 21b; Teeling-Landmeters ZH 76, Zld 200.

+ RepOnderwZeeland (bij Jan Marinusz. van der Daff).

Dakenburg, Adriana van, zie *Onder de Linden, G.*

Dalem, zie *Manteau van Dalem*

Dalen, Johannes

Landmeter, geadmitteerd in Holland op 17-5-1677.

▣ *Gebied* tussen Hoge Zwaluwe en Geertruidenberg, 1685.

▷ Donkersloot-de Vrij 595.

Dalen, Daniel van den. *Leiden 1649/50

Uitgever te Amsterdam in de Hasselaersteeg, bij de Tesselsche Kay (1673); Nieuwendijk (1677-79); Rokin, naast de Beurs (1687-1700), en in Leiden (vanaf 1700-18?).

Zie *Europische Mercurius*.*

+ Ledeboer(1876).

Dalen, J. van

Graveur en/of uitgever te Amsterdam aan de Kloveniers Burgwal (1756).

Dalhoff, Doedo Gijsbert Bernardus (van). 1735 - Woerden 1815

Militair-ingenieur, sinds 13-7-1764; officier, laatstelijk majoor (1793-95).

▣ ca. 40 militaire kaarten, waaronder ruim 20 plattegronden van verschillende Nederlandse vestingsteden in de periode 1754(?) - 93.

▷ Donkersloot-de Vrij 249; Scholten Top. krt. (17 stuks), Pl. (22 stuks).

Dammasz. (ook: Damisz.?), Jan

Tekenaar. Schoonzoon van Pieter Sluyter*. Landmeter (admissiedatum onbekend), werkzaam voor Rijnland.

▣ Sluis in de 'Cromme Gouwe' bij Alphen aan den Rijn, 1561.

Dammasz., Symon, zie *Duren, Symon Dammasz. van*

Damme, Andries van. †1727

Uitgever te Amsterdam aan het Rokin, bezijden de Beurs (1695-1727). Zijn weduwe Judith Engelgraaf zette de zaak voort.

Zie *Europische Mercurius*.*

+ Ledebouer(1876).

Damme, Hendrik Jansz. van

Uitgever te Amsterdam.

Neef van Andries van Damme (zoon van diens broer Jan).

Zie *Europische Mercurius*.*

Dampierrekaart*Vlaanderen en Zeeland ten tijde van Guido van Dampier, Graave van Vlaanderen A° 1274*

Historische kaart van een onbekende tekenaar. De in de titel genoemde Gwijde van Dampierre (ca. 1226-1305) of Gui de Dampierre was graaf van Vlaanderen van 1278 tot 1305. Een 13de-eeuws origineel is niet bekend en hoewel er door de kopiïsten vermeld wordt dat een originele kaart nagetekend is, wordt daaraan sterk getwijfeld. Ook de betrouwbaarheid als historische bron is twijfelachtig. De oudste vermelding van een kaart uit de tijd van Gwijde van Dampierre is een bijkaart op de kaart van Vlaanderen uit 1592 in het *Theatrum Orbis Terrarum* van A. Ortelius*. Deze bijkaart van het gebied van de latere Westerschelde heeft als bijschrift 'Facies huius tractus sub Guidone Dampetra Flandriæ Comite, qui obiit anno M.CCC.IIIII' (het uiterlijk van dit gebied ten tijde van Gwijde van Dampierre, graaf van Vlaanderen, die in 1304 overleed). Dat de kaart in 1540 door Jacques Horenbault* gekopieerd is, kan niet juist zijn, aangezien deze Horenbault toen nog niet geboren was (zijn kaarten dateren uit de periode 1579-1620).

Van deze kaart zijn tientallen manuscriptkopieën uit de 17de en 18de eeuw bekend, waarbij minstens 30 landmeters of kaarttekenaars betrokken waren, en enkele gedrukte versies. Op de meeste exemplaren staat een uitgebreide toelichting, waarin staat dat de kaart is gebaseerd op een kaart bij de Raad van Vlaanderen in Gent, soms wordt ook een tweede kaart genoemd, die in een klooster bij Doornik gevonden is. Geen van beide kaarten zijn tegenwoordig bekend. Op sommige exemplaren staat dat de kaart van die originelen in 1540 is gekopieerd door Jacques Horenbault* (zie hierboven). In 1617 maakte Lieven van Thuyne* een kopie van een kaart in Gent, die hem ter hand gesteld was door Jan-Jacques de Brabant, heere Van der Havere, raad ordinarius in de Raad van Vlaanderen. De kaart is voor Van Thuyne getekend door Willem d'Assonville*.

Kopieën zijn gemaakt door, in chronologische volgorde (LvT naar Van Thuyne, JH Horenbault):

- L. van Thuyne* (1617), getekend door Willem d'Assonville*.
- A. Braams* (1617, LvT)
- J. van den Bussche* (1619 LvT)
- J.F. Pau* (1649 LvT)
- Jacob Pieterssen* (1641),
- J. Bale* (1648 LvT)
- J. Elands* (1651 Hb)
- A. van Bilderbeek* (1655, LvT via Pietersen; in inventarissen gelezen als 'Bildersteck' of 'Hilderbeek')
- H. Schroots* (1663 JH via Elands)

- H. Boeners* (tussen 1655 en 1727, LvT via Van Hilderbeek)
- Ryckewaert* (1679 en 1680, LvT)
- Jacques van Houte* de Jonge (1687, JH via Elands)
- Verstichelen* (1688, LvT)
- H. Pierssens II* (1714, JH via Schroots)
- P. Horlewijn* (1716, JH via Pierssens)
- A. Hattinga* (1725, LvT via Van Hilderbeek)
- kapitein-ingenieur P. Wiltschut* 'verbeterd' (1727, LvT naar Boeners)
- J. van Middelhoven*, 1731
- W. Tromp* (LvT, 1735, meerdere exemplaren)
- E.J. de Vassij* (1737, LvT via Wiltschut)
- D.W.C. Hattinga* (1745, LvT via A. Hattinga)
- J. van der Velde* (1761, JH via Horlewijn)
- A. van der Spriet* (1763, JH via Schroots)
- R. van Suchtelen* (1763, LvT via Boeners en naar 'Willem van Sonville' uit 1420)
- N. Eversdijk* (1763, naar 'Willem van Sonville' uit 1420, via Van Suchtelen)
- T. Post* (1769, LvT via Van den Bussche)
- Z. Drubbels* (1775, naar 'Willem van Sonville' uit 1420, via Van Suchtelen)
- C. Weerdegem* naar C. Benthuys*.
- W. Pleijte Wz. (1780?, LvT)
- A.J. Wiedemann* (1784, LvT via Van Suchtelen)
- J. Senij (1791 JH via Van der Veken; 1794, LvT via Post)
- L. Porte* (LvT via Post, 1792)
- J. Baden* Hermansz. (1793, LvT)

Exemplaren voor dit overzicht gebruikt: Gent RA, VZ1-1 t/m 17, 812, 813, 2422 (31 exemplaren); Brussel KB, III 6831; Den Haag NA, 4.VTHR.4544.4-7 en 10-13 (8 ex.); Utrecht UB, Moll 107; Zeeuws Archief 293-2.1 9, 3000-2697; en de exemplaren beschreven in *Flandria Illustrata* (1866, blz. 14-19) (die verloren zijn gegaan).

In 1696 is de volledige kaart gedrukt in de *Cronyk van Zeeland* door M. Smallegange*, 1696 (voor een overzicht van de gedrukte kopieën, zie Exp11:Zeeland, H-4b1 tot 4b3).

¶ In *Verzoek van de ambachtsheren van Wolphaartsdijk aan de Staten van Zeeland betreffende hun recht op de schorren aldaar*, 1745, blz. 119 (Google books <https://books.google.nl/books?id=KsZXAAAACAAJ>), wordt een kaart van Zeeland uit ca. 1250 door landmeter L. van Fuprère genoemd, die later door J. Pietersen gekopieerd is. De naam 'Van Fuprère' bestaat niet en is vrijwel zeker een foutieve lezing van 'Van Thuyne' (zie ook *De Navorscher* 1864, blz. 299).

— M. Coornaert, De delta van de Zinkval, In: *Rond de Poldertorens* 33(2), 1991, blz. 41-87 (hst. 13-16 behandelen de kaart van L. van Thuyne uit 1617) (on-line op <https://www.zwinstreek.eu/>).

— M.F. Lantsheer, *Flandria illustrata*, dl. 1 (Middelburg, 1866), blz. 14-19.

— G.P. Roos, *De Navorscher* 1866, blz. 310.

Danckerts, fam.

Familie van vier generaties graveurs, drukkers en uitgevers, afstammend van twee zoons van [I] Cornelis Danckertsz (1536-1595), stadsmetselaar te Amsterdam.

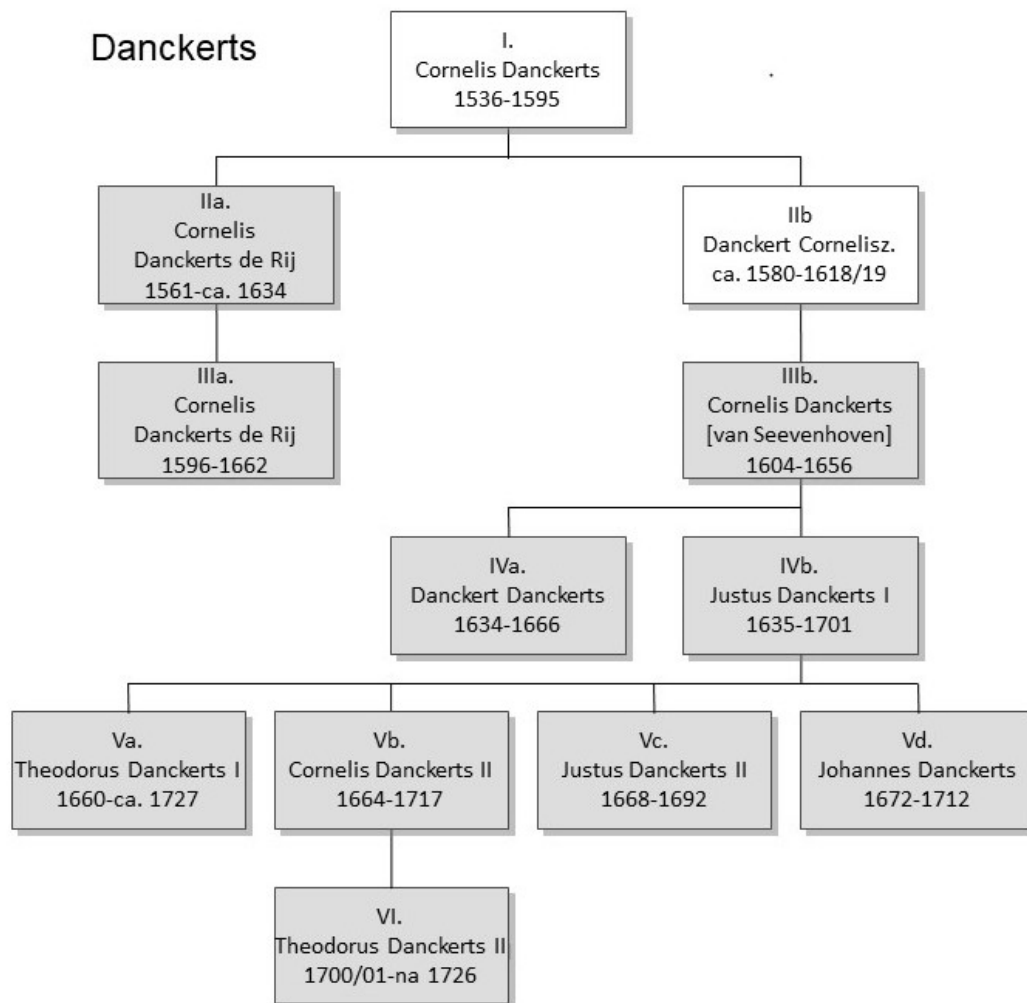
▷ Atlantes(K) II Dan.

— Jaap van der Veen 'Danckerts en Zonen: Prentuitgevers, plaatsnijders en kunstverkopers te Amsterdam, ca. 1625-1700, blz. 59-119 in *Gedrukt tot Amsterdam: Amsterdamse prentmakers en -uitgevers in de Gouden Eeuw* (Zwolle, 2011).

— Gyuri Danku & Zoltán Sümeghy, The Danckerts Atlas: The production and chronology of its maps. In: *Imago Mundi* 59, 1 (2007): 43-77.

+ K&S 167-173; Ledeboer(1876); Waller.

Genealogisch schema Danckerts



Danckerts (de Rij), Cornelis [IIa]. 1561-1634.

Stadsmetselaar en bouwmeester, geen kartografische activiteiten bekend.

— L. Jansen, Publieke Werken in 1599. In: *Ons Amsterdam: Maandblad van de Gemeentelijke Commissie Heemkennis* 12(1960)9, p. 281-288.

Cornelisz., Danckert [IIb]. ca. 1580 - 1618/19.

Steenkoper. Niet kartografisch werkzaam.

Danckerts de Rij (de Jonge), Cornelis [IIIa]. 1596 - 1662

Landmeter, geadmitteerd in Holland op 21-2-1620. Stadslandmeter van Amsterdam. Als landmeter ook werkzaam in Drenthe bij de vervening nabij Diever en Hogersmilde in 1636.

▣ Jurisdicties van Waver, Waverveen, Botshol en 'Ruyge Willes', 1629; Watergraafsmeer, 1631 (gedrukt door [IIIb] Cornelis Danckerts van Sevenhoven); Deel van het Gooi, 1636; Over-

Amstelpolder, 1639; Stommeer (verkaveling), 1651 (gedrukt door N. Visscher*); Amsterdam. ca. 1653; Stadslanderijen van Amsterdam in Amstelland, na 1623.

▷ Amsterdam(H) 37; Donkersloot-de Vrij 162, 163, 172, 175, 181, 718, kaartserie 4.

Danckerts (van Sevenhove), Cornelis I [IIIb]. Amsterdam 1604 - Amsterdam 1656

Graveur, drukker en uitgever te Amsterdam, hoek Amstel, bij de Regulierstoren 'in de calccton' (1630-33); Warmoesstraat (1634); Fluwelen Burgwal, bij de St. Jansbrug (16..); Oudezijds Voorburgwal, hoek Stoofsteeg (1639-40); Kalverstraat OZ (1642-56). Stichter van het familiebedrijf 'In de Danckbaarheyt'.

▣ 17 Provinciën, 1634; Bijbelkaarten, 1646; Wandkaart van de Verenigde Nederlanden, 1651; Amsterdam. ca. 1653.

▷ Amsterdam(H) 33, 37; Bijbelkaarten(P&A) 24; Donkersloot-de Vrij 162, 715, 763; Nederlanden(vdH) 96; NedVIIProv 7.

Danckerts, Dancker [IVa]. Amsterdam 1634 - Amsterdam 1666

Graveur en uitgever te Amsterdam, vooraan in de Kalverstraat (1659-66). Zoon en leerling van [IIIb]. Zijn naam is verbonden aan enkele wereldkaart (1658, 1660 en ca. 1665).

▣ Bijbelkaarten, 1658; Amsterdam, 1662.

▷ Amsterdam(H) 44; Atlantes(vdK) IV, 49D; Bijbelkaarten(P&A) 24.

Danckerts, Justus I [IVb]. Amsterdam 1635 - Amsterdam 1701

Graveur en uitgever te Amsterdam, bij de Regulierstoren (1659), Kalverstraat, bij de Dam 'in de Danckbaerheyt' (1664-73); Kalverstraat, bij het weeshuis (1692-1701).

▷ Amsterdam(H) 42, 48; Donkersloot-de Vrij 763.

+ Van Eeghen III.

Danckerts, Theodorus I [Va]. Amsterdam 1660 - ca. 1727

Uitgever te Amsterdam in de Kalverstraat (1703-06).

▣ Amsterdam (heruitgave van P. Persoy*), ca. 1701/04.

▷ Amsterdam(H) 94.

Danckerts, Cornelis II [Vb]. Amsterdam 1664 - Amsterdam 1717

Graveur en uitgever te Amsterdam in de Kalverstraat (1696); Nieuwendijk, bij de Dam 'in de Atlas' (1696-1711). Zoon en leerling van [IVb]. Hij trouwde in 1696 met Geertruijt Magnus (dochter van de bekende Amsterdamse boekbinder Albert Magnus, die leefde van ca. 1642-89).

▣ Bijbelkaarten, ca. 1710 (later uitg. Wetstein*, Smith* en Luchtmans*).

▷ Bijbelkaarten(P&A) 32.

Danckerts, Justus II [Vc]. Amsterdam 1668 - 1692

Graveur en/of uitgever te Amsterdam in het bedrijf van zijn vader [IVb] Justus I Danckerts.

Danckerts, Johannes [Vd]. 1672 - 1712

Kunstverkoper.

Danckerts, Theodorus II [VI]. ca. 1700/01 - na 1726.

Graveur en/of uitgever te Amsterdam aan de Nieuwendijk (1721-26).

Danckerts, gebr.

Zoons van Johannes Danckerts. Geen relatie met voorgaande familie bekend.

Danckerts, Johannes. Den Haag 1615/16 - 1686

Graveur.

Danckerts, Hendrik (of Eduard?). Den Haag ca. 1625 - ca. 1680

Graveur, schilder.

+ Waller.

Dane, J.

Boekhandelaar/Uitgever te Middelburg, o.a. *Zeelands chronijk verkort*, 1776, waarin een kaart.

▣ Historische kaart van Zeeland, 1776.

▷ Exp11:Zeeland H-4b2.

Dane, Jan. †Oud-Vossemeer 1771 (begraven 1-1-1772)

Landmeter, admmissie door de Gecommitteerde Raden van Zeeland op 7-5-1767;

Schoolmeester, voorzanger en koster te Oud-Vossemeer, 1762-71.

▣ Oud Vossemeer, 1769.

▷ Teeling-Landmeters Zld 201.

+ RepOnderwZeeland

Dannenfelser, Willem Frederik. Den Haag 1826 - Amsterdam 1894

Uitgever-boekhandelaar te Utrecht (1847-78).

▣ Utrecht (plattegrond) (van Van der Monde*, derde druk), ca. 1861; Spoorwegen in Europa, 1860; Utrecht (plattegrond) door J.M. Vreeswijk*, ca. 1868; Statistieke kaart van de provincie Utrecht, z.j.

▷ HistPlatt:3-Utrecht 16; Utrecht(stad) 28, 35.

Danser, Simon Dirksz. de

Tekenaar. In dienst van de VOC in Batavia als equipagemeester (1657-66).

Dapper, Olfert. Amsterdam 1636 - Amsterdam 1689

Geograaf, polyglot en geschiedschrijver. Zijn boeken, meest uitgegeven door J. van Meurs*, bevatten veel kaarten, die vaak gekopieerd zijn uit de atlassen van Blaeu* en Janssonius*:

- *Historische beschrijving stad Amsterdam* (1663).
- *Naukeurige beschrijvingen der Afrikaensche gewesten* (1668).
- *Naukeurige beschrijvinge der Afrikaensche Eylanden* (1668).
- *Gedenkwaardig bedryf der Nederlandsche Oost-Indische Maetschappye* (1670).
- *Beschryving des keizerryks van Taising of Sina* (1670).
- *Asia, of naukeurige beschryving van het rijk des Grooten Mogols* (1672).
- *Naukeurige beschrijving van gantsch Syrie, en Palestyn of Heilige lant* (1677).
- *Naukeurige beschryving van Asie* (1680).
- *Naukeurige beschrijving van Morea, eertijts Peloponnesus* (1688).
- *Naukeurige beschryving der Eilanden, in de Archipel der Middelantsche Zee* (1688).

▷ Amsterdam(H) 60-63.

Davidsonius, Theodorus, zie Versijden, Dirk Davidsz.

Davidtz., Dirck, zie Versijden, Dirk Davidsz.

Decker, A.

Tekenaar. Misschien is hij August Decker, auteur van *Lehrbuch der höheren Geodäsie* (1836).

▣ 'Kaart der Zeeuwsche stroomen' in tien bladen met W. van Wijngaarden*, 1818-24.

Decker, Coenraet (Koenraet). Amsterdam ca. 1650 - Amsterdam 1685 (of 1698)

Graveur, tekenaar. Leerling van Romein de Hooghe*.

▣ Hoogheemraadschap Uitwaterende Sluizen door J.J. Dou*, 1680; Kaart Figuratief van Delft door D. van Bleyswijck*, ca. 1678

▷ Donkersloot-de Vrij 751.
+ Waller.

Decker, Ezechiël de

Landmeter, geadmitteerd in Holland op 21-4-1625, toen wonende in Gouda.

▣ Gebied Moerkapelle-Benthuizen-Hazerswoude-Rijndijk, ca. 1625; Omgeving van de Hildam-Gouda, c. 1627.

▷ Donkersloot-de Vrij 217; Teeling-Landmeters ZH 80.

Deelman, H.

Hoofd van een school te Amsterdam.

▣ Blinde kaart van Nederland, 9 bl., uitg. Thieme*, 1897; Azië, in 4 bl., uitg. Wolters*, 1899.

▷ Schoolwandkaarten(B) NED_TH_D, AZI_WO_D.

Deelstra, Folkert. Zevenhuizen gem. Leek 1849 - Groningen 1920

Onderwijzer in Groningen. Publiceerde samen met J.D. Bakker* verschillende aardrijkskundeboeken voor scholen.

▣ *Schoolatlas der geheele aarde* met J.D. Bakker*, uitg. Noordhoff* & Smit, 1885-1916; *Kleine Aardrijkskunde van Europa*, uitg. Noordhoff*, 1890-1903.

▷ Atlantes(K) VI Bakk.

Degenhardt, Willem. Amsterdam 1817 - Amsterdam 1903

Onderwijzer.

▣ *Atlas van het Koninkrijk der Nederlanden*, Gewestelijke Vereeniging Noord-Holland* van het Ned. Onderwijzers Genootschap, uitg. Brinkman*, 1852-66.

▷ Atlantes(K) III N.O.G., VI(supp) Bri.

Dekema & Co.

Stoomdrukkerij te Utrecht.

▣ Utrecht (plattegrond), uitg. Diehl*, 1879.

▷ Utrecht(stad) 46.

Dekker, A.G. (vermoedelijk: Arie Gerritsz. Dekker, Sliedrecht 1794 - Sliedrecht 1869)

Landmeter van het kadaster.

▣ Naaldwijk en Warmond (1812, 1818).

▷ Teeling-Kadaster.

Delden, Bartholomeus van

Landmeter-kaarttekenaar werkzaam in Drenthe (ca. 1649?).

▷ Donkersloot-de Vrij blz. 11.

Delden, Harmen van, zie Lentinck, Herman

Delem [Delen?], C. van

Landmeter, admissiedatum onbekend. Medewerker van Kraijenhoff* bij de vervaardiging van zijn kaart van de Bataafse Republiek, 1805.

▷ Haubourdin.

Deleu, François

Graveur.

▣ *Carte chorographique du Royaume des Pays Bas* door J.B. de Bouge*, 1823; Drie arrondissementskaarten van Groningen, ca. 1823.

▷ Groningen(W) 111.

Delisle (de l'Isle), Guillaume. Parijs 1675 - Parijs 1726

Frans geograaf, wiens atlassen in Amsterdam gekopieerd zijn door Pieter Mortier* en Covens & Mortier*.

Delnest, François

Géometre te Maastricht.

▣ Amby, 1806.

▷ Teeling-Kadaster.

Delom (DeLong, de Lom), J.

Landmeter.

▣ Stratenplan van Maastricht, 1718; Limieten van Maastricht buiten Wijk, 1746.

▷ Teeling-Landmeters Lb 222.

Delveaux, Pierre Joseph

Landmeter van het kadaster.

▣ Bergeyk, Berkel-Enschot, Luyksgestel en Stratum, 1828.

▷ Teeling-Kadaster.

Denijs, G.

Landmeter(?).

▣ Oostelijk Zeeuwsvlaanderen, 1738, 1739, 1740.

▷ Donkersloot-de Vrij 817.

Dercksen, zie ook Dircksz.**Dercksen, Jacobus Marinus Everhardus. Leiden 1825 - Leiden 1884**

Notaris te Leiden en schrijver.

▣ *Korte beschrijving van Leiden*, uitg. De Breuk & Smits*, 1874, met kaart.

▷ HistPlatt:7-Leiden LEI 051.

+ NNBW 2.

Derfelden van Hinderstein, Gijsbert Franco Baron von. Utrecht 1783 - Utrecht 1857

Tekenaar, redacteur-geograaf. Hoogheemraad van de Lopikerwaard, kamerheer des konings, statenlid in Utrecht. De waardering voor de uitvoering van zijn Algemeene Kaart van Nedelands Oost-Indië blijkt uit enkel krantenberichten. Zie voor de eerste bij L. Schweickhardt*, waarna op 17 mei 1843 in het *Algemeen Handelsblad* ook de andere graveurs lof krijgen:

X. X. verzoekt ons ter aanvulling van hetgeen dezer dagen betreffende het graveerwerk der Algemeene Kaart van Nederl. Oost-Indie is gemeld, te berichten dat blad 1, blad 3 behalve de letters en blad 6 door den Heer J. C. Zurcher, blad 2, de letters van blad 3, blad 4 en 5 door den Heer L. Schweickhardt en de bladen 7 en 8 door de Heeren van Baarsel en Tuyn zijn gegraveerd, terwijl de stroomlijnen of het water van alle 8 bladen door den Heer Veelwaard zijn bewerkt. Het verzamelingsblad is gegraveerd door den Heer Leydenroth en de geheele kaart afgedrukt ter kunstplaatdrukkerij van de Wed. Koning en J. F. Brugman.

▣ De Lek benedendams (in druk uitgegeven in 1824); Plattegrond van Utrecht, uitg. Van der Monde*, 1839; Algemeene Kaart van Nederlandsch-Indië, uitg. Van Cleef* en Hulst van Keulen*, 1842.

▷ Koeman-Handl Bibl 106; HistPlatt:3-Utrecht 15; Utrecht(stad) 28.

— P.W.A. Broeders, *Gijsbert Franco baron von Derfelden van Hinderstein, 1783-1857: Leven en werk van 'eene ware specialiteit' in kaart gebracht* ('t Goy-Houten 2006).

Derrix, J.

Landmeter van het kadaster.

▣ Amby, 1820.

▷ Teeling-Kadaster.

Desbaratz, Charles. †Maarsse 1808

Landmeter in dienst van de WIC.

▣ Kaarten van de kust van Demerara, 1775-76.

▷ Guyana(D).

Descaves (des Caves), A.

Landmeter in Essequibo en Berbice in 1788.

▣ Kaarten van de kust van Demerara, ca. 1790.

▷ Guyana(D).

Desguerros, Louis.

Lithograaf te Amsterdam.

§ Desguerros & Cie. 1828 - 1919

Steendrukkerij te Brussel en vanaf 1828 te Amsterdam op de Bloemmarkt.

Firmanten:

Desguerros, Louis, tot 30-11-1844

Penen, Victor, tot 30-11-1844

Schoyer, Salomon Daniel, ca. 1809 - Amsterdam 1887

Lithographisch, Autographisch en Geographisch Instituut S. Schoyer in de Kalverstraat.

Nam de firma Desguerros over op 1-12-1844 (*Algemeen Handelsblad* 2-12-1844).

In 1919, gelijktijdig met drukkerij Gebr. Braakensiek*, werd Desguerros opgenomen in de N.V Drukkerij Senefelder.

¶ Hij trouwde als weduwnaar in 1857 met Judith Binger, zus van Jesajas (Charles) Binger*, die ook in 1857 trouwde met de dochter van O. Emrik* en toen firmant werd van de lithografische firma Emrik & Binger.

▣ Den Haag, uitg. Weygand*, 1837; Scheveningen, door Z. Reijers*, ca. 1837

▷ HistPlatt:10-DenHaag DHG 052, SCH 005.



De Tijd 25-2-1887

Desmaretz, Pierre Dominique. 1681 - Breda 1775

1e luitenant artillerie en landmeter in Suriname, werkzaam 1734-43. Hoofdingenieur belast met de leiding van de bouw van het fort Nieuw-Amsterdam, en ontwierp het fort op Krabbeneiland in de Berbice rivier.

▣ Nieuw-Amsterdam, ca. 1737; *Caart van de doorsnijding van de Para-Creeq tot de rivier Suriname*, z.j.

▷ Guyana(D); Suriname(D).

Des Roches (Desroches), Jean. Den Haag 1740 - Brussel 1787

Taalkundige en historicus. Secretaris van de Keizerlijke Academie van Wetenschappen in de Oostenrijkse Nederlanden).

¶ Natuurlijk kind van Louiza Rotteveel, dienstmeisje op de Spaanse ambassade, en mogelijk ene Desroches (volgens Van der Heijden uitgever van de *Gazette de la Haye* en een dienstbode uit Voorburg) deze *Gazette* werd echter vanaf 1744 uitgegeven door Anthoni de Groot).

▣ Historische kaart van 'L'ancienne Belgique', 1787.

▷ Nederlanden(vdH) 310.

Des Rocques, zie *Vasseur des Rocques*

Dessain, H.

Uitgever te Luik.

▣ *Geographische Atlas*, bewerkt naar de methode van Alexis M.G. drukker R.K. Jongensweeshuis*, uitg. Bekker*, en Luik, H. Dessain, 1889 (3e dr.).

▷ Atlantes(K) VI Jone.

Dessel, Tobias van

Uitgever in Leeuwarden, 1728-42. Opvolger van Hendrik Halma*.

▣ Friesland (wandkaart) van B. Schotanus*, uitg. Ottens* en Van Dessel, 1739.

▷ Donkersloot-de Vrij 793.

+ Ledebouer(1876).

Desterbecq, Jean-François. Ath 1807 - Schaarbeek 1896

Lithograaf, uitgever. Graficus bij het Militair Topografische Bureau te Gent (1826-30) en tijdens de Belgische Opstand aangesteld als 'eerste topografische en geografische graveur van het algemeen depot van Oorlog. In 1840 vestigde hij zich als zelfstandig lithograaf te

Den Haag (Etablissement Géographique et Lithographique de F. Desterbecq, á La Haye), en in 1845 in Maastricht. In 1846 vertrok hij naar Brussel (Etablissement Géographique et Lithographique de F. Desterbecq à Amsterdam et à Bruxelles).

▣ Leiden, 1832-46; *Atlas van het Koninkrijk der Nederlanden*, 1840-42; *Album voor de aardrijkskunde / Atlas van het Koninkrijk der Nederlanden* door P.J. Mendel* en H. Reding*, uitg. Van Langenhuysen*, 1841-43; Arrondissement Breda, 1842; Provincie Noord-Brabant door L. van der Voort Pieck* en M. Kuyt*, 1845; IJsselmonde door J.A. Margadant*, 1848.

▷ Atlantes(K) II Des, Mnl; HistPlatt:7-Leiden LEI 034; Koeman-Handl Bibl 9, 56, 131, 196.
+ Waller.

Deur, fam.

Vader en twee zoons, graveurs te Amsterdam

[I] Deur, Abraham (Jansz.). †Amsterdam 1719

Graveur. Vader van Jacob en Jan Deur, werkzaam in Amsterdam (1666-1714).

▣ Wormer, 1668; Hoogheemraadschap Uitwaterende Sluizen door J.J. Dou* (met C. Decker*), 1680.

[IIa] Deur, Jan (Joan, Johannes). Amsterdam 1668 - 1734

Graveur, globemaker, bij ondertrouw 'zeekaartmaker' (1700) te Amsterdam en Delft (1699-1714), veelal samen met zijn broer Jacob.

▣ Hoogheemraadschap van Delfland, 1711

[IIb] Deur, Jacob. *Amsterdam 1673

Graveur te Amsterdam en Delft (1709-14), veelal samen met zijn broer Jan.

▣ Hoogheemraadschap van Delfland, 1711.

▷ Donkersloot-de Vrij [I] 146, 151, [IIa en b] 806.

+ Waller.

Deutecum, Van, zie Doetecum, Van

Deutecom, Jochum Roelofsz.

Tekenaar. In dienst van de VOC in Batavia (1633-34)

Deventer, Jacob van. Kampen(?) 1501/02 - Keulen 1575

Tekenaar. Wiskundige en landmeetkundige. Zoon van Anna, ongehuwde moeder die in Kampen woonde en omstreeks 1510 trouwde met zekere Roelof uit Deventer (in de literatuur wordt daarom, ten onrechte wel gesproken over Jacob Roelofsz. van Deventer). Woonachtig te Deventer van ca. 1510 tot 1520, alwaar hij vermoedelijk in 1516 en 1517 de kapittelschool bezocht en misschien enige jaren kloosterling was. Op 24-4-1520 aan de universiteit van Leuven ingeschreven als medisch student. Met de kartering van de gewesten en de steden leverde hij uiterst belangrijk werk. Hij droeg vanaf 1543 de eretitel 'keizerlijk en koninklijk geograaf', omdat hij kaarten vervaardigde voor keizer Karel V en koning Philips II. Woonde en werkte onder meer te Dordrecht, Mechelen (sinds 1536) en Keulen (1572-1575).

▣ Brabant, 1536; Holland, 1537; Delfland, 1539; Gelderland, 1543; Dordrecht, 1544; Friesland, Groningen, Drenthe en Overijssel, 1545; Zeeland, 1546; ca. 250 stadsplattegronden van de Nederlanden, 1558-1571.

▷ Donkersloot-de Vrij 647, 648, 680, 696, 719; Exp1:Holland 1; Exp4:Friesland 1; Exp11:Zeeland 1; Exp18:Brabant 1; Exp20:Gelderland 1; Groningen(W) 1; Teeling-Landmeters Gr 18, Ov 23, Gld 29, ZH 81, Zld 202, Lb 44.

— Reinout Rutte & Bram Vannieuwenhuyze, *Stedenatlas Jacob van Deventer* (Bussum 2018).

- C. Koeman, *Gewestkaarten van de Nederlanden door Jacob van Deventer, 1536-1545* (Alphen aan den Rijn 1994).
- C. Koeman & J.C. Visser, *De stadsplattegronden van Jacob van Deventer* (Landsmeer/Weesp, Alphen aan den Rijn 1992-2001).
- J.C. Visser, Jacob van Deventer alias Van Campen? De jonge jaren van een keizerlijk-koninklijk geograaf. In: *Caert-Thresoor* 12(1993): 63-67
- B. van 't Hoff, *Jacob van Deventer: keizerlijk-koninklijk geograaf* (Den Haag, 1953).

Deyster, H. van der

Uitgever te Leiden.

▣ *Nederlands Wonder-toneel 1749* met Ph. Bonk*, waarin kaart van Bergen op Zoom door M.H.

▷ HistPlatt:Bergen 066.

Dheulland, Guillaume. 1700 - 1770

Uitgever, graveur en tekenaar te Parijs.

▣ Brabant, 1747.

▷ Donkersloot-de Vrij 824; Exp18:Brabant 108.

Dibbets (Dibbetz, Dibbits, Dibberts), Gerrit Jan. Arnhem 1788 -Arnhem 1859

Landmeter, geadmitteerd in Gelderland in 1808. Provinciaal-ingenieur van Gelderland.

¶ Voor zijn vroegste werk is verwarring mogelijk met dat van zijn vader de Nijmeegse bouwkundige Gerrit Jan Dibbets (Nijmegen 1745 - Arnhem 1813), die ook geadmitteerd landmeter was.

▣ Paasberg bij Arnhem (1816); Arnhem e.o., uitg. Nijhoff*, 1821; Tieler- en Bommelerwaard, 1839.

▷ Koeman-Handl Bibl 47; Teeling-Landmeters Gld 30.

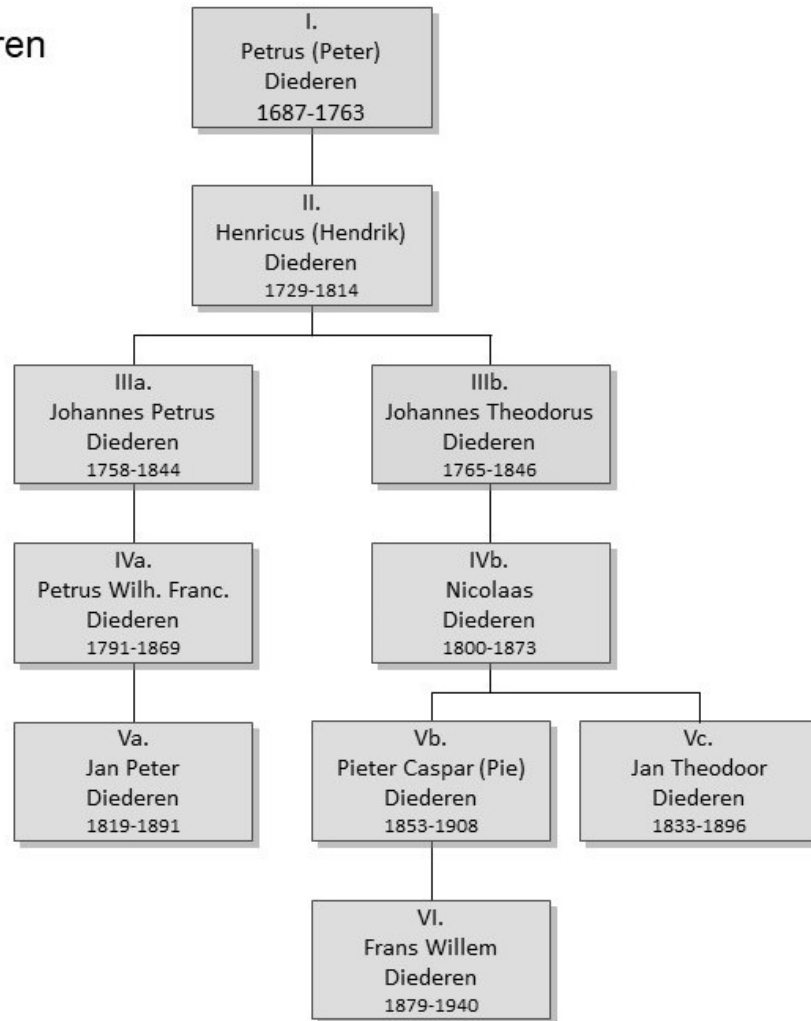
Diedereren, fam.

Familie van zes generaties landmeters te Schinnen. Van niet allemaal zijn kaarten bekend.

— Jan Diedereren, *Diedereren van Puth 1600-2000 dl. 3: De Landmeters* (Valkenburg 2000).

Genealogisch schema (alleen van degenen van wie kaarten bekend zijn worden verdere details gegeven)

Diedereren

**Diedereren, Petrus [I].** *1687

Landmeter.

▷ Teeling-Kadaster; Teeling-Landmeters Lb 49.

Diedereren, Johannes Petrus (Peter) [IIIa]. Amstenrade 1758 - Schinnen 1844

Landmeter van het kadaster.

▣ Kasteel van Wijnandsrade, 1805; Gehucht Oonzel, 1807; Klimmen, Maasniel, Meerlo, Schinnen, Spaubeek, Susteren en Bingelrade, 1818-23.

▷ Teeling-Kadaster; Teeling-Landmeters Lb 47.

Diedereren, Johannes Theodorus (Theodoor) [IIIb]. Schinnen (Puth) 1765 - Schinnen 1846

Landmeter, akkerman. Zoon van Hendrik [II]. Vermoedelijk identiek met de landmeter van het kadaster J.C. Diedereren.

▣ [J.C] Schinnen, 1807.

▷ Teeling-Kadaster ("J.C"); Teeling-Landmeters Lb 48.

Diedereren, Petrus Wilhelmus Franciscus [IVa]. Schinnen (Puth) 1791 - Schinnen 1869

Landmeter van het kadaster.

▣ (met zijn vader) Klimmen, Meerlo, Schinnen, en Wanssum, 1820-22.

▷ Teeling-Kadaster.

Diederichs, fam.

Boekhandelaars te Amsterdam.

— Chantal Keijsper, 'Alle vakken, alle vormen, alle prijzen'. Het fonds van de negentiende-eeuwse Amsterdamse uitgeverij de Gebr. Diederichs. In *De Boekenwereld* 14 (1997-98), p. 54-67.

Diederichs, Georg Albrecht. Aurich, Oost-Friesland, 1751 - Amsterdam 1816

Boekverkoper te Amsterdam op de Pijpenmarkt, vanaf 1786.

§ Wed. G.A. Diederichs en Zoon. 1816-22

Boekhandelaars op de Bloemmarkt.

Schreiber, Maria Elisabeth. Schwelm, graafschap Mark 1764/65 - Amsterdam 1822

Trouwde in 1790 met G.A. Diederichs.

Het is niet duidelijk wie de 'Zoon' in de firmanaam is. In de overlijdensadvertentie van haar man schreef ze dat ze de boekhandel en leesbibliotheek met haar oudste zoon zou voortzetten. Haar overlijdensadvertentie wordt in 1822 ondertekend door haar twee zoons, waarvan de oudste in 1816 pas 17 was, te jong om medefirmant te zijn.



Opr. Haarlemsche Crt. 17-8-1822

§ Gebr. Diederichs. aug. 1822-82

De twee broers namen in 1822 de boekhandel op de Bloemmarkt van hun moeder over. In 1831 richtten zij het dagblad het *Algemeen Handelsblad/ Nieuwe Amsterdamsche Courant* op. Omstreeks 1850 waren zij de grootste boekhandelaren van Nederland.

Diederichs, George Frederik. Amsterdam 1799 - Amsterdam 1862

Hij verliet het bedrijf in 1847.

¶ Hij trouwde met Elisabeth Christina Sülpke (*Amsterdam 1813), zus van J.C.A. Sülpke*. Zij hadden geen overlevende kinderen.

Diederichs, Pieter Arnold. Amsterdam 1804 - Amsterdam 1874

Hij werd opgevolgd door zijn zoon:

Diederichs, Willem George Albrecht. Amsterdam 1829 - 1901

▣ Amsterdam, bijlage bij W.J. Oliver, *Manuel des étrangers à Amsterdam*, 1838; Omnibuskaart Amsterdam, 1839; Amsterdam naar Cornelis Anthonisz., 1844.

▷ Amsterdam(H) 174, 178, 183.

Diehl, Pieter Jacob van Krieken. Tiel 1854 - Utrecht 1921.

Boekhandelaar, onder de naam P.J. Diehl, te Utrecht vanaf 1878.

▣ Utrecht (plattegrond), 1879 (24 drukken).

▷ Utrecht(stad) 46, 134.

Diepenbeek, Cornelis Johannes van

Landmeter te Kruisland.

- ▣ Kaartboek met 76 kaarten van de polders en landerijen onder Steenberg en voor de Verponding met J.B. Adan*, 1805.
- ▷ Teeling-Landmeters NB 94.

Diepenbeek (Diepenbeecq), Cornelis van

- Landmeter, geadmitteerd door de Raad van Brabant op 7-9-1717 (toen wonende in Kruisland).
- ▣ Gorzen bij de Polder van Woensdrecht, z.j.
- ▷ Donkersloot-de Vrij 557, kaartboek 21b..



Diepenbeek, P.(N.) of Willem van

- Landmeter, commissie verleend door de Raad van Brabant op 19-7-1714 ("Willem").
- ▣ Kaarten in het kaartboek van Nicolaas van der Dussen ("P"), 1727; Kaart van Gastel, 1740 ("P.N.").
- ▷ Teeling-Landmeters ZH 82, NB 96 & 97.

Diepenem (Diepenen), vader en zoon Van.

Diepenem (Diepenheim), Jan Frederikcx. van. † in of vóór 1675 (mogelijk Utrecht 1649)

- Landmeter, geadmitteerd in Utrecht op 20-10-1631 en in Holland op 9-8-1633 (toen wonende in Utrecht).
- ▣ Landerijen van het kapittel van St.Pieter in Utrecht, 1633-46; Landgoed Zuylenstein, 1639; Tiendlanderijen van St. Marie in 't Goy en Houten, 1640; Tuylentiend (gerecht van Doorn), 1641; Landerijen van het huis Beverweerd, 1643; Abcoude e.o.(?), 1643; Tiendlanderijen van De Ginckel (bij Amerongen), 1643; Oostveen (gebied Maartensdijk-Utrecht) met B. Lobé*, 1643-44; Lekdijk van IJsseldam tot Schoonhoven e.o., 1659-60; Landerijen (gerecht van Doorn, 1647; tiendlanderijen (graafschap Buren), 1647; Landerijen ten noorden van Amerongen, z.j.; Landerijen van het kapittel van Oudmunster, St. Marie en St. Jan in Utrecht, z.j.
- ▷ Donkersloot-de Vrij (9 kaarten en 5 kaartboeken); Teeling-Landmeters ZH 83.

J. of G. van Diepenem?, links 1634, rechts 1646, beiden in de catalogus vermeld als kaart van J. van Diepenem (Utrechts Archief, dig. repr. X 159677 en X 159468)

"Diepenem, G. van"

- Vermeld in Teeling, verder onbekend. De kaarten zijn mogelijk van Jan of Floris van Diepenem.
- ▣ Tiendkaarten onder Houten en Goy, 1640; Kaart van de onjuiste plaatsing van een grensmaal tussen Hagestein en Everdingen, 1640; Kaarten in kaartboek van het Kapittel van Ste. Marie te Utrecht (vele jaren); De Bax en Nobelenwaarden, 1642; Land onder Woerden, 1647; Land onder Soesterbroek, Duyst, eigendom van de Conventen, c. 1650; Lek bij Schoonhoven, ca. 1659; Ridderhofstad Oudaen, 1668; Land te Driebergen; Kaarten in het kaartboek van het Kapittel van Oudmunster te Utrecht; Kaarten van metingen onder Breukelen, Breukelerveen, Utrecht, Jutphaas, Westraven, Ginckel, Oudwijk en Tricht en kaartboek van kapittellanden in 15 kaarten, 1633-49.
- ▷ Teeling-Landmeters Ut 27.

Diepenem, Floris van

- Landmeter, geadmitteerd in Utrecht op 30-4-1661.

- ▣ Mijdrecht en wijde omgeving (met Proosdij van St. Jan), 1665; Tuylentiend (gerecht van Doorn), 1669; Landerijen van het kapittel van St. Marie in Utrecht, z.j.
- ▷ Donkersloot-de Vrij 310, 354a, kaartboek 30; Teeling-Landmeters Ut 26.

Diepenhorst, G.

Landmeter.

- ▣ N.O.-deel van de jurisdictie van Stellendam met project voor bedijking, 1790.
- ▷ Teeling-Landmeters ZH 84.

Dieperink, Herman Bernhard

Steendrukkerij te Amsterdam.

Van begin 1857 tot 12 februari 1858 in compagnonschap met P.G. Tresling* als Dieperink & Tresling.

- ▣ Haarlem door H.M. Buijen van Weelderen*, 1878.
- ▷ HistPlatt:6-Haarlem HLM 042.

Diert, N.

Landmeter.

- ▣ De loop der Maas en Merwede, 1565; De Zuid-Hollandse Waard, 1565.
- ▷ Teeling-Landmeters ZH 85, NB 98.

Diest, C. van.

Landmeter.

- ▣ Rivieren, 18de eeuw.
- ▷ Teeling-Landmeters Ov 24.

Diest, Nicolaas van.

Landmeter, admmissie bij den Hove van Holland, 26-10-1700.

- ▣ Moggershil, 1702.
- ▷ Teeling-Landmeters Zld 203.

Dieterinck, Albert

Tekenaar. In dienst van de WIC in Nieuw Nederland (1632).

Dietz, Barcatie Willem. Vlissingen 1798 - Arnhem 1864

Graveur. Tekenmeester te Arnhem.

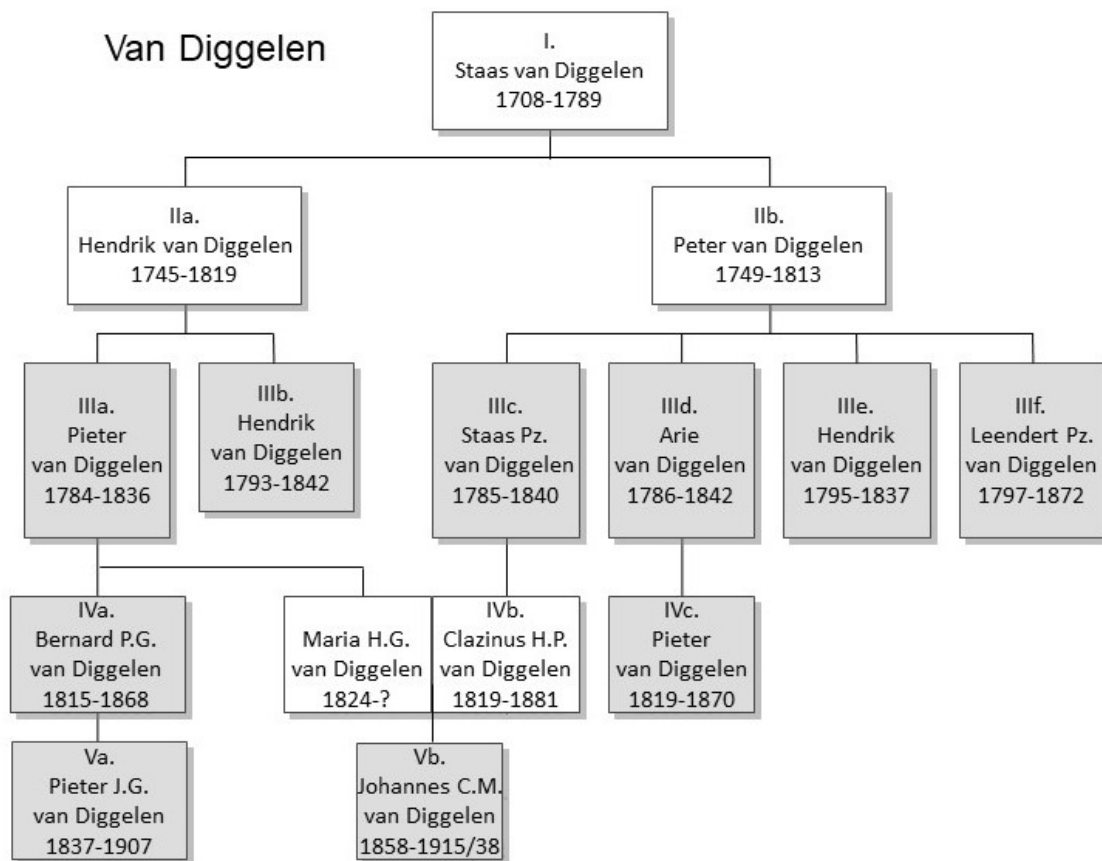
- ▣ Kaarten van de wegen in de Gelderse kwartieren door J. Willemse*, 1820-22; Deventer door J.A. Oostkamp*, 1823; Arnhem in *Aardrijkskundige beschrijving der stad Arnhem*, uitg. Nijhoff*, 1832.
- ▷ Gelderland N8, V11, Z30; HistPlatt:8-Gelderland 1 ARN 024 (I.6); HistPlatt:9-Overijssel 2 DEV 023.

Diggelen, fam. Van

Familie van landmeters en waterstaatsingenieurs afstammend van twee zoons van Staas van Diggelen (Driel 1708 - Ammerzoden 1789), namelijk Hendrik (Ammerzoden 1745 - Zevenbergen 1819) en Peter van Diggelen (Well (Ammerzoden) 1749 - Well 1813).

- ▷ zie ook Teeling-Landmeters NB 100-101.

Genealogisch schema Van Diggelen



Diggelen, Pieter van [IIIa]. Zevenbergen 1784 - Middelburg 1836

Landmeter, later hoofdingenieur van de waterstaat in Middelburg. Zoon van [Ia].

▣ Kanaal van Gent naar Terneuzen, 1824-25; vele kaarten van polders, zeekeringen en waterstaatkundige werken in Zeeland.

+ NNBW 5.

Diggelen, Hendrik Jr. van [IIIb]. Zevenbergen 1793 - Middelburg 1842

Ingenieur van de waterstaat in Middelburg, Sas van Gent, Terneuzen en Brugge. Zoon van [Ia].

▣ Kaarten van de zeekeringen van de Vlietepolder, 1834-37, en diverse andere waterstaatkundige kaarten

+ NNBW 5.

Diggelen, Staas (Staats) Peterse van [IIIc]. Well 1785 - Amsterdam 1840

Landmeter van het kadaster, geadmitteerd in Holland op 24-2-1808, toen wonende in Zevenbergen en in 1815 in Nijehaske, gemeente Haskerland. Zoon van [Ib].

▣ Gemeenten in Friesland, 1812-13, en Noord-Holland, 1817-28; Alkmaar, 1823; Gemeente Amsterdam 1832.

▷ Amsterdam(H) 159; HistPlatt:5-N.Holland ALK 018; Teeling-Kadaster; Teeling-Landmeters Ut 29.

Diggelen, Arie van [IIId]. Well 1786 - Alkmaar 1842

Landmeter bij de verponding, geadmitteerd in Holland op 1-3-1810, toen wonende in Woudrichem, werkzaam bij het kadaster.

▣ Gemeenten in Noord-Holland, 1818-28; Gemeente Amsterdam 1832; Schermer, 1836.

▷ Amsterdam(H) 159; Koeman-Handl Bibl 162; Teeling-Kadaster; Teeling-Landmeters Ut 28.

Diggelen, Hendrik van [Illa]. Well 1795 - Well 1837

Landmeter van het kadaster. In overlijdensakte geen beroep vermeld, maar zo goed als zeker de "H. van Diggelen" vermeld door Teeling..

▣ Gemeenten in Overijssel, 1822-23, en Friesland, 1827-30.

▷ Teeling-Kadaster.

Diggelen, Leendert Pieters van [Illf]. Well 1797 - Nijehaske gem. Haskerland 1871

Landmeter van het kadaster, herbergier.

▣ Gemeenten in Friesland, 1821-30.

▷ Teeling-Kadaster.

Diggelen, Bernhard Pieter Gesienus van [IVa]. Middelburg 1815 - Statenzijl gem. Beerta 1868

Ingenieur van de waterstaat in Overijssel. Ontwerper van een plan tot drooglegging van de Zuiderzee: *De Zuiderzee, de Friesche Wadden en de Lauwerzee, hare bedijking en droogmaking* (Zwolle 1849).

+ NNBW 5 (als Benjamin P.G.).

Diggelen, Clazinus Hubertus Pieter van [IVb]. Woudrichem 1819 - Arnhem 1881

Geen beroep bekend. Hij trouwde met zijn achternicht Maria Huibertje Gesina van Diggelen (Sas van Gent 1824 - Amsterdam 1891).

Diggelen, Pieter van [IVc]. Woudenberg 1819 - Rotterdam 1870

Landmeter (1845), officier bij het Indische leger (1870).

Diggelen, Pieter Johannes Gesienus van [Va]. Zwolle 1837 - Zwolle 1907

Jurist en politicus. Voorstander van en ijveraar voor de inpoldering van de Zuiderzee. Mede-oprichter van de Zuiderzeevereniging, een vereniging die tot doel had de inpoldering van de Zuiderzee tot uitvoering te brengen (1886)..

+ NNBW 5.

Diggelen, Johannes Clazinus Marie van [Vb]. Kampen 1858 - 1915/38

Uitgever te Amsterdam.

▣ Amsterdam, tram-omnibuslijnen, 1889.

▷ Amsterdam(H) 283.

Di Giorgi, Pietro. Garzeno, Italië 1812/13 - 's-Hertogenbosch 1864

Prentenkoopman en uitgever te Maastricht (1845-48) en 's-Hertogenbosch (vanaf 1850). De vermelding 'Uitgever te Parijs en Maastricht' is vermoedelijk 'opschepperij'.

▣ *Nieuwe atlas van het koninkrijk der Nederlanden*, 1845 (titeluitgave van de atlas van Charles Granzella te Brussel).

▷ Atlantes(K) II Gio.

Dilcher (Dilger), Heinrich. Kassel ca. 1824 - Amsterdam 1889

Lithograaf te Amsterdam aan de Nieuwendijk.

▣ Vogelvlucht van Amsterdam, uitg. Seiffardt*, 1857; Amsterdam met ontwerp van een paardenspoorweg, 1863.

▷ Amsterdam(H) 207, 216.

Dill, Petrus Christiaan. Den Haag 1807/08 - Den Haag 1850

Boekverkoper in Den Haag in de 2e Wagenstraat hoek St. Anth. Burgwal, 1838-50.

▣ Den Haag door S.W. van der Noordaa*, 1839.

▷ HistPlatt:10-DenHaag DHG 053 (3de uitgave).

Dincklagen, Lubbert

Tekenaar. In dienst van de WIC in Nieuw Nederland als equipagemeester (1647).

Dingemans, Adriaan.

Landmeter, admisie door de Gecommitteerde Raden van Zeeland 25-4-1670.

▣ Polders Zonneschijn en Hardemee, 1672; Nieuw 's-Gravenhoekspolder, 1672.

▷ Teeling-Landmeters Zld 204.

Dintel, E. van.

Landmeter.

▣ Landen onder Korendijk, 1779.

▷ Teeling-Landmeters ZH 86.

DIRKSZ., Dircksz., Dirxsz. enz.**Dircks, vader en zoon.****Dircks, Abraham. †1772**

1e luitenant der artillerie, directeur generaal over de fortificatiën en gebouwen in Suriname, 1766-72.

▣ Vestingwerken o.a. Nieuw-Amsterdam, Leyden, en Purmerend, z.j.

▷ Suriname(D).

Dircks, Jacob Gerrit

Kadet der artillerie.

▣ Post Brandspunt, Suriname, z.j.

▷ Suriname(D).

Dirksen, Adriaan

Militair-ingenieur(?)

▣ Vlissingen met fortificaties, 1613.

Dircksz. (Dirxsz., Dercksen), Gerrit

Landmeter, geadmitteerd in Holland op 14-6-1635 (toen wonende in Wormer).

▣ Karteringen t.b.v. de grondbelasting in Drenthe, 1640-43; De grens voor de slagturven bij Gouda, 1655; Plan-ontwerp voor trekvaart van Gouda naar de Amstel, 1656; Ontwerpen van trekvaart van Gouda naar Rotterdam, c. 1656.

▷ Donkersloot-de Vrij blz. 11; Teeling-Landmeters Dr 29, Ut 30, ZH 897.

Dirckxzoons, Jan, zie Vijckemans.

Dirven, C.

Landmeter.

▣ Hil en Kadijk bij het dorp de Haghe, 1650.

▷ Teeling-Landmeters NB 103.

Dissel, Sijbrand van. Leiden 1806 - Den Haag 1878

Predikant te Katwijk, 1829-31, en Paramaribo, 1865-75.

▣ *Verkorte beschrijving en geschiedenis der stad Leiden*, uitg. Engels*, 1845, met plattegrond door W.J. van Campen*.

▷ HistPlatt:7-Leiden LEI 038.

+ NNBW 8

Docters van Leeuwen, Arnoldus Hermanus. Raamsdonk 1787 - Palembang 1839

Landmeter bij de verponding in Gelderland en Utrecht, 1809-11; landmeter van het Kadaster in Friesland. Was van 1816-ca. 1820 onderwijzer in Semarang, 1816-ca. 1820, en vertrok in 1837 weer naar Oost-Indië.

▣ Gemeenten in Friesland, 1812-13, en 1821-31.

▷ Teeling-Kadaster; Teeling-Landmeters Ut 31.

Doedsz. (Doetsz.), Cornelis

'Caertschrijver' te Edam, 1589-1613, een van de prominentste figuren van de zogenaamde Noordhollandse of Edamse school van maritieme kartografie (1580-1630). Opdrachgever was o.a. W.J. Blaeu*.

▣ Haven van Edam e.o., 1589 (vroegst bekende kaart).

— Günter Schilder, *Early Dutch maritime cartography: The North Holland School of Cartography, c. 1580-c.1720* (Leiden 2017). ch. X.

Doesburgh, Thomas

Graveur, tekenaar te Utrecht en Delft (1683-1714).

▣ Rivier de Eem (B. de Roij*), 1692; Utrecht (wandkaart van B. de Roij*), 1696; Delfland (N. Cruquius*), 1708-12; Veldslag bij Oudenaarde 11 juli 1708 door G.L. Mosburger*, ca. 1708

▷ Donkersloot-de Vrij 754, 755, 806.

+ Waller.

Doetecum (Deutecum, Doetechum, Doetecomius, Dotecum), van (à)

Graveursfamilie, waarvan de leden steeds samenwerkten. Tot ca. 1575 werkzaam in Antwerpen, o.a. voor H. Cock*. Hun werk draagt dikwijls een passer (met gekruiste degens) als merkteken.

— H.N. Nalis, *The new Hollstein Dutch & Flemish etchings, engravings and woodcuts, 1450-1700: The Van Doetecum family*. (Rotterdam, 1998).

+ Waller (verouderd).

[I] Doetecum (sr), Johannes (Jan) I van (ook: Johannes ter Heghe of Hegius)

Graveur, drukker, uitgever. Zoon van de glasschrijver en glazenmaker Johan van Dotichem (of ter Heghe) in Deventer te Deventer (1534-1587 en na 1600), Antwerpen 1554-1575), Haarlem (sinds 1587). Hij werkte samen met zijn beide zoons [IIa] en [IIb], onder meer voor Plancius en Cornelis Claesz.. Ook had hij zakelijke contacten met zijn broer.

▣ Holland door N. Lieftrinck* (met Lucas v.D.), 1569; Haarlem door Th. Thomasz.*, 1578;

Holland, 1583; Friesland, Groningen, Drenthe en Overijssel (met Baptista v.D.), 1584; 17

Provinciën, 1588 en later; Zeeland, 1589.

▷ Donkersloot-de Vrij 696; Exp1:Holland 10, 17; Exp4:Friesland 13; Exp11:Zeeland 11;

Exp20:Gelderland 13; Groningen(W) 21; HistPlatt:6-Haarlem HLM 003 [3]; Nederlanden(vdH) 33,

41.

[IIa] Doetecum, Baptista van. †Deventer, 1611

Graveur, drukker, uitgever. Zoon van [I], werkzaam in Deventer (in het begin van zijn loopbaan en aan het eind van ca. 1606-11), Haarlem (1587-1598), Amsterdam (1598). Hij werkte samen met zijn broer Johannes jr. Na zijn dood zette zijn weduwe het bedrijf voort.

▷ Bijbelkaarten(P&A) 17, 18, 21; Donkersloot-de Vrij 97, 696; Nederlanden(vdH) 33.

[IIb] Doetecum (jr), Johannes II van. Deventer, ... - Rotterdam, 1630

Graveur, drukker, uitgever. Zoon van [I], werkzaam te Haarlem (1592-93), Amsterdam (1596) en Rotterdam (1598-1630). Hij werkte samen met zijn vader en met zijn broer Baptista van Doetecum.

▣ Zeeland, ca. 1590; Bijbelkaarten, ca. 1595; Leo Belgicus, 1598; Friesland (door D. Fabricius, ca. 1600); Brabant, 1609; 17 Provinciën, 1611-21.

▷ Bijbelkaarten(P&A) 19; Donkersloot-de Vrij 696; Exp4:Friesland 24; Exp11:Zeeland 12; Exp18:Brabant 30; LeoBelgicus(vdH) 3; Nederlanden(vdH) 47, 70.

[IIc] Doetecum, Lucas van.

Graveur te Deventer (1554-1593). Zoon van [I] Hij had zakelijke contacten met zijn broer Joannes I.

▣ Zie I.

Doeveren, J. van

Militair-ingenieur(?).

▣ Passegeule e.e., 1762.

▷ Scholten Top.krt. 46a.

Dögen, Matthias. Köntopf b. Dramburg, Pommeren, 1605/06 - Berlijn 1672

Brandenburgs architect, diplomaat, ingenieur; werkzaam voor de Amsterdamse admiraliteit.

▣ *Architectura militaris moderna* (Amsterdam: L. Elsevier*, 1647) met diverse fortificatieplattegronden.

▷ Amsterdam(H) 31; HistPlatt:Bergen 028; HistPlatt:8-Gelderland 2 ZAL 003, idem 3 ZUT 009; HistPlatt:9-Overijssel 1 ZWO 005, 2 DEV 006.

Dombaer (van der Gouw), Pieter. †Ternate 1677/78

Landmeter, geadmitteerd in Holland op 21-4-1662. Tevens militair-ingenieur, in dienst van de VOC in Batavia (1665-77), later in Makassar en Ternate.

Domckens, Symon Jacobsz.

Landmeter en architect in dienst van de VOC op Taiwan (1644), waar hij o.a. kaarten i.v.m. de grondboekhouding vervaardigde.

Domhof, Catharina, zie Honkoop, fam.**Dominici, Gellius**

Landmeter, geadmitteerd in Friesland 24-4-1646.

▣ Cubaard, 1650; Finkum, 1654.

▷ Teeling-Landmeters Fr 69.

Dominicus, Jacobus Foortse

Landmeter, admessie van den Hove van Holland, Zeeland en Westfriesland, 1-7-1791.

▣ *Inleiding tot de Geometria*, 1800 (kopie in archief Zeeland, origineel in eigendom van J.K. Dominicus, arts te Middelburg).

▷ Teeling-Landmeters ZLd 206 (verwijst naar ZEA 7b, moet zijn ZEA 9b).

Domiss., Cornelis

Landmeter, admissiedatum onbekend, werkzaam onder andere in opdracht van de Rekenkamer van Holland. Wonende in Delft (1544).

▣ Gooi e.o., 1539.

▷ Donkersloot-de Vrij 652.

Doms, P.J.

Lithograaf werkzaam voor het Établissement Vandermaelen te Brussel.

▣ Westerschelde en kanaal van Gent naar Terneuzen door A.E. Gheldolff*, uitg. Brussel: Ph. Vandermaelen, 1832.

Domselaer, Tobias van. 1611 - 1685

Schrijver van de *Beschryvinge van Amsterdam*, uitg. Doornick*, 1665.

▣ Historische kaart van Amsterdam, 1665; Amsterdam, 1665.

▷ Amsterdam(H) 50, 64-66.

Donama, Pieter Wopkes. Dokkum 1686 - †na 1763

Convooiemeester op Schiermonnikoog. Tekenaar.

▣ Schiermonnikoog en wijde omgeving, ca. 1730.

— H. Feenstra, De Schiermonnikogger familie Donama en Donema. In: *Jaarboek van het Centraal Bureau voor Genealogie* 1987: 209-228.

Doncker (Donker), fam.

Doncker, Hendrick . Amsterdam 1625/26 - Amsterdam 1699

Uitgever van voornamelijk maritieme (kartografische) werken. Hij bouwde onder andere voort op kaarten die oorspronkelijk waren uitgegeven door zijn concurrenten A. Goos* en J.J.

Brouwer* van Amsterdam te Amsterdam, vanaf 1647: 'In 't stuurmans gereetschap', Nieuwe Brugsteeg (1648-1720). In advertenties in diverse kranten (1648-84) spelt hij zijn naam vrijwel uitsluitend als 'Hendrick Doncker'.

▣ *Nieuw groot stuurmans Zeespiegel*, ca. 1640-85; *De zee-atlas ofte water-waereld*, 1659-1705; *Nieuw groot stuurmans Straets-boeck*, 1664-1704; Leo Belgicus, 1673/99; *Pertinente en naukeurige beschrijvinge der Archipelagische Eylanden*, 1675; *Nauw-keurige afbeelding vande rivier de Don* door C. Cruys*, 1703/04; *Nieuw Nederlandsch caertboek*, 1685.

▷ Atlantes(K) II Don; IV; Atlantes(vdK), III, atlas 363:05; LeoBelgicus(vdH) 15.6.

+ K&S 189-191;Ledeboer(1876).

Doncker, Hendrik [jr.]. Amsterdam 1664 - Amsterdam 1719

Uitgever, vrijwel zeker een zoon van voorgaande, werkzaam in Amsterdam vanaf 1699 of 1701 (het overlijden van zijn moeder Sara Leupenius). Zijn weduwe Johanna Maria Blasius verkocht in 1720 de winkel in de Nieuwebrugsteeg (Amsterdamse Courant, 23-22-1720) (De vermelding in Koeman AN dat hij testeerde op 25-11-1737 en de winkel op 21-12-1739 verkocht moet op een misverstand berusten.

In advertenties in diverse kranten (1702-05) spelt hij zijn naam als 'Hendrik Donker'.

▣ Atlas van de rivier de Don, vervaardigd o.l.v. C. Cruys*, 1703-05.

▷ Atlantes(K) IV Don.

Dongen, Adriaan van. Raamsdonk 1782 - Oosterdiep, gem. Veendam 1860

Landmeter van de Verpoding en het kadaster.

▣ Akerpolder onder Amsterdam, 1810; Gemeenten in Drenthe, 1818-24, en Groningen, 1821-28 e.a.

▷ Teeling-Kadaster; Teeling-Landmeters NB 104.

Donjema, Wytse Foppes

Landmeter en wijnroeier in Friesland, geadmitteerd in Friesland op 4-10-1757 (toen wonende in Leeuwarden).

▣ Veengebied bij Oude en Nieuwe Haske met G. van Terwisga*, 1766

Donkersloot, Hendrik

▣ Waterstaatkundige bij West-Terschelling, 1753.

▷ Rivierkartografie(vdB) 47-53.

Donner, D.

Uitgever te Leiden.

▣ Palestina, 2 bl., door M.H. Mulder, 1881.

▷ Schoolwandkaarten(B) GOD_DO

Doodins, Gilles

Landmeter, admissiedatum onbekend, werkzaam in Zeeland (1583).

▣ Ommeloper met kaarten(?) van de polder Bewestereede in Westelijk Zeeuws-Vlaanderen, opmetingen met A. Ghiselin* en A. Nombrootz.*, 1583

▷ Donkersloot-de Vrij kaartboek 55.

Doop, ..

Graveur. Mogelijk identiek met de volgende.

▣ Den Haag, uitg. Van Hoogstraten*, 1864-76.

▷ HistPlatt:10-DenHaag DHG 075.

Doop, Theodorus Wilhelmus den. 's-Hertogenbosch 1820/21 - Middelburg 1876

Graveur.

▣ Zeeland door A. Gouka*, 1843; Zeeland door A. Magielse* en J.J. Brandt*, 1857/60.

▷ Exp11:Zeeland 115, 129.

Dooren, Hendrikus Christianus Arnoldus van. Haarlem 1797 - Rotterdam 1872

Landmeter van het kadaster, vermeld zich op zijn kaarten als "H.C. van Dooren".

▣ Abstede (z.j.); Egmond, Limmen en Haarlem, 1821-22; Gemeenten in Zuid-Holland, 1824-29; Hoogheemraadschap Zeeburg en Diemerdijk, 1866.

▷ Teeling-Kadaster.

Doorman, fam.

Grootvader en kleinzoon, boekhandelaar en kapitein ter zee.

[!] **Doorman, Jan Diederik. Delft 1770 - Den Haag 1827**

Generaal-Majoor en boekhandelaar Jan Diederik Doorman. Mede-eigenaar van de boekhandel A. Kloots en Co. in Den Haag.

§ Erven Doorman. 1829-49

De boekhandel A. Kloots en Co. was eigendom Adrianus Kloots (Werkendam ca. 1795 - Den Haag 1875) en van J.D. Doorman. Na diens overlijden is Kloots in 1829 door de erfgenamen van Doorman uitgekocht en is de boekhandel door hen voortgezet onder de naam Erven Doorman.

▣ Etappekaart in zes bladen van het Koninkrijk der Nederlanden, getekend op het Topografisch Bureau van het Ministerie van Oorlog (1847, tweede druk, 1846).

▷ Koeman-Handl Bibl 27.

[II] Doorman, Willem Hendrik. Amersfoort 1799 - Den Haag 1873

Kapitein bij de artillerie.

[III] Doorman, Gerard. Bergen op Zoom 1838 - Amersfoort 1914

Kapitein ter zee. Commandant van het Koninklijk Instituut voor de Marine te Willemsoord.

Onder zijn leiding zijn aan boord van Zr.Ms. *Johan Willem Friso* in juli 1890 diverse baaien op Curaçao opgenomen door zijn luitenants, geassisteerd door een aantal adelborsten, waarvan enkelen de kaarten tekenden. Voor deze kaarten, zoek in dit bestand naar **Zr.Ms. Johan Willem Friso**.

¶ Op de kaart staat "G.A. Doorman."

¶ Hij was een achterneef van schout-bij-nacht Karel Doorman (Utrecht 1889 - Javazee 1942), die een kleinzoon was van Karel Willem Frederik Doorman, een halfbroer van Willem Hendrik (II). Karel Doorman is ook enige tijd kartografisch bezig geweest. Wikipedia schrijft "Gedurende zijn eerste tour van drie jaar was hij van januari 1912 tot december 1913 geplaatst aan boord van opnemingsvaartuigen *Van Doorn* en *Lombok* met als voornaamste doel het in kaart brengen van de kustwateren van Nieuw-Guinea."

▷ Exp15:Antillen C196-C197.

Doorn & Zn, C. van

Boekhandelaars te Den Haag in de Molenstraat, ca. 1853-84.

▣ Den Haag door C.E. Last*, 1868.

▷ HistPlatt:10-DenHaag DHG 078.

Doorne, Cornelis Johannes van. Delft 1833 - Delft 1919

Stoom-, boek, en steendrukker te Delft aan de Hippolytusbuurt.

▣ Plattegrond van Delft en omgeving door R.H.C. van Someren*, 1898.

Doornick (Doorninck), Cornelis van

Landmeter, geadmitteerd in Zeeland op 10-12-1649, afkomstig uit Tholen. In 1665 vertrok hij naar Azië. In dienst van de VOC in Batavia (1681-95).

▣ Meting Margrietapolder, 1658.

▷ Teeling-Landmeters Zld 210.

Doornick (Doornik), gebr.**Doornick, Gerrit Willemsz. *Zwolle 1619/20 - Amsterdam 1679**

Uitgever-boekverkoper te Amsterdam in de Nieuwe Gasthuys Molensteeg (1658).
+ K&S 191.

Doornick, Marcus Willemsz. *Zwolle 1632/33 - na 1716

Uitgever-boekverkoper te Amsterdam aan de Tesselsche Kay, bij de Nieuwebrugh (1662-63); Vijgendam, hoek Beurspoort, in 'kantoor 't Inktvat (1664-85); Herengracht tussen Harten- en Wolvenstraat, tegenover Romeynarmsteeg (1690-1703).

¶ Hij troude in 1658 met Susanna Rotterdam, tante van P. Rotterdam*.

▣ Amsterdam door M. Fokkens, 1662; Historische kaart van Amsterdam door id., 1662; Historische kaart van Amsterdam door F. von Zesen*/T. van Domselaer*, 1664; 7 Provinciën, 1667-1675; Beleg van Groningen 1672; Kaarten in bijbels van de firma Keur*, 1682-1702.
 ▷ Amsterdam(H) 50, 51, 64, 66; Nederlanden(vdH) 134, 147, 151, 153.
 + K&S 191-192; Ledeboer(1876).

Doornik, S. van.

Lithograaf.

▣ De Landen van Europa, 12 krtn., door R. Noordhoff*, 1899.
 ▷ Schoolwandkaarten(B) BEL_VL, DON_VL, SPA_VL.

Dornseiffen, Isaac. Utrecht 1818 - Doorn 1898

Aardrijkskundige en leraar aan het gymnasium te Amsterdam. Redacteur.

▣ *Atlas van Nederland en Zijne Overzeesche Bezittingen*, uitg. Seijffardt*, 1861-77; Kaart van St. Maarten, 1883 (TKNAG 7); *Atlas van Nederlandsch Oost- en West Indië*, uitg. Seijffardt*, 1884-1909.

▷ Atlantes(K) II Dor, VI Dorn; Exp15:Antillen SM55.
 + NNBW 1 (als Isaäc Dorn Seiffen).

Dorp, Hermanus Marius van. Berlicum 1818 - Kampen 1895

Boekhandelaar-Uitgever te Utrecht (ca. 1840, van 1842-45 in compagnie met zijn zwager Jodocus Heringa), Batavia (vanaf ca. 1845) en Haarlem (1872). De firma H.M. van Dorp & Co. in Batavia bleef onder andere leiding ook na 1872 bestaan.

¶ Zijn vader was de predikant Hermanus Potholt van Dorp.

▣ Atlas/Kaart van de Indische Archipel; Java door G.P.F. Cronenberg* en C.A. Oehler*, 1862 (zie *Java-Bode*, adv. en bespreking 22-7-1863); Ned. Indië, 9 bl., door F. Allan*, 1876; Java en Madoera, 2 bl., door F. Allan*, 1876; Europa, 16 bl., door F. Allan*, 1877.

▷ Schoolwandkaarten(B) OIN_VD_O, OIN_VD_A, OIN_VD_J, EUR_VD.

"Dorrenboom"

Veronderstelde naam van een vroeg-16de-eeuwse (kaart)schilder.

▣ Kaart van de drie Schieën, ca. 1510.

▷ Donkersloot-de Vrij 223.

— A.H. Huussen jr., De datering van oude kaarten ten behoeve van architectuurgeschiedenis. In: *Caert-Thresoor* 3(1984), p. 10-13.

— C. Hoek, De datering van de 'Kaart van de drie Schieën'. In: *Caert-Thresoor* 3(1984), p. 50-53.

Dortmond, A. van.

Landmeter.

▣ Kaart van een weide in de Arnhemse Broek, 1729.

▷ Teeling-Landmeters Gld 33.

Dosseray, Jean.

Belgisch uitgever, Etablissement géographique, Rue de Prusse 10, Cureghem-lez-Bruxelles (thans Kuregem) en in Brussel, Rue Gheude, 1868-1904. Hoewel Rotterdam vermeld is als plaats van uitgave, is hij daar onbekend (significant zijn berichten in het *Dagblad van Zuidholland en 's Gravenhage* 4-9-1883 en *De Maasbode* 11-11-1884 dat brieven aan J. Dosseray te Rotterdam onbestelbaar waren). Dederde en vierde uitgave van de plattegronden 1874-75

zijn uitgegeven door E. Miller te Rotterdam. Ook die uitgever is onbekend (*Tubantia* 24-10-1874 meldde over een onbestelbare brief aan Miller te Rotterdam). De kaarten zijn gelithografeerd door de Antwerpse lithograaf M.J. Ghijs*. De wandkaarten uit 1883 worden gemonteerd door Dona te Den Haag.

▣ Amsterdam, 1873; Rotterdam, 1873; Nederland 1883 (*Alg. Handelsbl.* 1-6-1883); wandkaart van Europa en van Nederland (*Dagbl. v. Zuidholland en 's-Gravenhage* 10-7-1883).

▷ Amsterdam(H) 236; HistPlatt:12-Rotterdam RTD 084.



Het Vaderland 11-7-1883

Dou (Douw), fam.

Drie generaties landmeters.

— C. de Graaf, De verwanten van Jan Pietersz. Dou(w). In: *Gens Nostra* (2005). 5, 113-136, en nr. 6, 339-369.

+ NNBW 2.

[I] Dou, Jan Pietersz. Leiden 1573 - Leiden 1635.

Landmeter, geadmitteerd in Holland op 27-09-1597. Vader van [II]. Zijn broer Herman Pietersz. Dou (1569- na 1638) was ook landmeter, maar van hem zijn geen kaarten bekend. Als kaarttekenaar zeer produktief - meer dan 1150 kaarten zijn van hem bewaard gebleven - was hij werkzaam vanaf 1590 in Noord- en Zuid-Holland, Zeeland en Brabant. In 1597 aangesteld als stadslandmeter en wijnroeier van Leiden, notaris vanaf 1618. Op 12-09-1631 volgde hij Adriaan de Bruijn* op als landmeter in vaste dienst van Rijnland. Hij schreef enige wetenschappelijke boeken onder andere over de landmeetkunde samen met J. Sems* (1600) en ontwikkelde een nieuw hoekmeetinstrument, de 'Cirkel van Dou' genaamd. Hij woonde zijn hele leven in Leiden onder andere in de Korte Nieuwstraat (vanaf 1605). Er is een portretgravure van hem (Erfgoed Leiden, PV 49625).

▣ Veel percelen in en om Leiden, vanaf 1601; Gebied Gouda-Bodegraven, 1609; Leiden in *Beschryving der stad Leyden* door H. Haesterns*, J. Orlers* en J. Maire*, 1614; Grave met een deel van de Peel, 1617; Landerijen in Cromstrijen, 1618; Landerijen in Rijnland, Delfland en Schieland van de voormalige abdij Leeuwenhorst, 1620-31; Heerlijkheden Niervaart en Willemstad, 1624; Biesbosch, 1625; Mastbos bij Breda, 1625; Landerijen in Rijnland, Delfland en Schieland van de voormalige abdij Rijnsburg, 1626-35; Haarlemmermeer e.o., z.j.; zie verder Westra (1994).

▷ Donkersloot-de Vrij (12 kaarten en 6 kaartboeken); HistPlatt:7-Leiden LEI 006; Teeling-Landmeters ZH 92, 98 & 99.

— F. Westra, Jan Pietersz. Dou (1573-1635), invloedrijk landmeter van Rijnland. In: *Caert-Thresoor* 13(1994)2: 37-48.

[II] Dou, Jan Jansz. (ook: Johannes (I) Dou). Leiden 1615 - Leiden 1682

Landmeter, geadmitteerd in Holland op 10-09-1635 (toen wonende in Leiden). Zijn kleinzoon Jacob Dou (1672-1704) was ook landmeter, maar van hem zijn geen kaarten bekend. Opleiding

aan de Leidse Universiteit. Na de dood van zijn vader in 1635 samen met S. van Broeckhuysen* in vaste dienst aangesteld als landmeter van Rijnland. Notaris vanaf 1637.

▣ Heerlijkheid Bergen, uitg. Blaeu, 1640-43; Hoogheemraadschap van Rijnland met J. van Broeckhuysen*, 1647; Deel van West-Friesland met C.L. Kouter*, 1651; 't Koe gras met D. Abbestee*, 1652; Landerijen van de 'regulieren en conventualen' in Brielle gelegen in Voorne, Putten en Goeree-Overflakkee, 1654-56; Gorzen bij Hoek van Holland, 1664-65; Heerlijkheid Warmond, 1667; Hoogheemraadschap Uitwaterende Sluizen, 1680.

▷ Donkersloot-de Vrij (7 kaarten en 2 kaartboeken); Koeman-Handl Bibl 51, 101, 160; Teeling-Landmeters ZH 94, 95?, 97 & 98.

— Ronald Sluijter, Johannes Dou (1615-1682), landmeter van Rijnland. In: *Caert-Thresoor* 16(1997)1: 1-9.

[III] Dou (de Jonge), Johannes (II). Leiden? 1642 - Swanenburg (Halfweg) 1690

Landmeter, geadmitteerd in Holland op 6-03-1664 (toen wonende in Leiden). Op 23-04-1665 ter assistentie van zijn vader [aangesteld als landmeter van Rijnland].

¶ Omdat beiden zich *Johannes* Dou noemen is verwarring mogelijk, wat betreft de door hen gemaakte kaarten in de periode 1664-82.

▣ Gorzen bij Hoek van Holland, 1664-65; Leiden, gegraveerd door Chr. Hagen*, 1670-74.

▷ Donkersloot-de Vrij 233, 234, 751; HistPlatt:7-Leiden LEI 017; Teeling-Landmeters ZH 96, 97 & 98.

+ NNBW 2.

Douveren, (N.N.) van

Kapitein-ingenieur.

▣ Lauwers, 1754.

▷ Teeling-Landmeters Gr 20.

Dozy, Gualtherus Jacob. Leiden 1841 - Zeist 1922

Aardrijkskundige en historicus. Leraar Nederlands en geschiedenis, later ook aardrijkskunde, aan de H.B.S. te Deventer, Arnhem, Leiden, en Den Haag. Redacteur.

▣ *Voltelen's Kleine School-Atlas der geheele aarde*, 3e dr., uitg. Voltelen*, 1875-83; *Schoolatlas der geheele aarde*, uitg. Voltelen*, 1877-83; *Historische Atlas der Algemeene Geschiedenis*, uitg. Thieme*, 1876; St. Maarten, 1883; Europa, 16 bl., uitg. Voltelen, 1884-92; *Historische Atlas* met S.J.H. Brugmans*, uitg. Thieme*, 1893-1918.

▷ Atlantes(K) II Doz, III Vol, VI Dozy; Exp12:TKNAG 1883.04; Schoolwandkaarten(B) EUR_VO1/2.

— A.J. Servaas van Rooijen, Levensbericht van Dr. G.J. Dozy. In: *Jaarboek van de Maatschappij der Nederlandse Letterkunde*, 1923, p. 63-75.

Draeck (Draak), fam.

Afstammelingen van Jan Cornelisz. Draeck (I).

— J.A.W. Swane Wzn., Het geslacht Draeck uit Varick. In: *Nederlandsche Leeuw* 85(1968): 278-285.

[IIa] Draeck, Hendrik. †Maastricht 1746

Militair-ingenieur (1708) en directeur van 's Lands Fortificatiën. Oom van Cornelis [III].

▣ 's-Hertogenbosch e.o., 1739-40; (met zijn neef Cornelis): Gebied 's-Hertogenbosch-Breda, 1741-42 en gebied Geertruidenberg-Bergen op Zoom, 1744.

[IIb] Draeck, J., vermoedelijk Johan Draeck, Varik 1689 - Aarle-Rixtel 1746

▣ Peel met A. Pedronssin*, 1716.

▷ Donkersloot-de Vrij 822; Scholten Top.krt. 58, 63a-b.

[III] Draeck, Cornelis. †Aarle-Rixtel 1765

Militair-ingenieur. Neef van Hendrik.

▷ Scholten Top.krt. 58, 63a-b.

Drebbel, Cornelis. Alkmaar 1572 - Londen 1633

Graveur. Leerling van H. Goltzius, met wiens zuster hij trouwde, werkzaam in Praag voor keizer Rudolf II en in Londen. Natuurkundige en uitvinder van een microscoop. Er bestaat van hem een portretgravure gemaakt door Andreas Luppilus.

▣ Alkmaar (door A. Anthonisz. *, 1597, later opgenomen in *Alkmaer en deszelfs geschiedenissen* door G. Boomkamp* (Rotterdam: Ph. & J. Losel*, 1747).

▷ HistPlatt:5-N.Holland ALK 001.

+ Waller.

Dresch, Martinus Arnoldus Franciscus. Den Haag 1853 - Rotterdam 1901

Boekverkoper te Rotterdam in de Westewagenstraat 15, 1877, Leeuwenstraat.

▣ Rotterdam, ca. 1888; Amsterdam, 1889.

▷ Amsterdam(H) 282; HistPlatt:12-Rotterdam RTD 104.

Drewisch, Andreas

Militair-ingenieur, in dienst van de WIC (1631-34).

Driel, Laurens van

Tekenaar. 'Gezwoven landmeter van de graafschappen Hoorne en Loon, Vrije Rijksheerlijkheid Kesseningh' (1670).

▣ Maas en het gebied Elsloo-Stein-Meers, 1670.

▷ Donkersloot-de Vrij 636; Teeling-Landmeters Lb 50.

— A. Munsters M.S.C., Bij een oude kaart van Stein. In: *De Maasgouw* (1953), p. 73.

Driel, Peter van. Mierlo 1775 - Mierlo 1837

Landmeter te Mierlo, admmissie van de raad van Brabant 24-3-1803; landmeter bij de verponding en van het kadaster.

▣ Gemeenten in Noord-Brabant, 1818-27.

▷ Teeling-Kadaster.

Drimmelen, Cornelis Gzn. van

Landmeter van de Verponding.

▣ Kaarten van metingen voor de Verponding in het departement Utrecht, 1810.

▷ Teeling-Kadaster; Teeling-Landmeters Ut 33.

Drimmelen, Corstiaan van. Hurwenen 1860 - Den Haag 1935

Bestuursambtenaar in Suriname.

▣ Boven-Nickerie met H. van Cappelle*, 1899.

▷ Exp12:TKNAG 1899.01.

Drogenham, Gerrit. Amsterdam 1655 - Amsterdam 1713

Goudsmid, graveur. Landmeter, admmissiedatum onbekend.

▣ Amstelland en wijde omgeving, voor of in 1686; zakglobe, uitg. Van Ceulen*, ca. 1697.

▷ Donkersloot-de Vrij 753; Koeman-Handl Bibl 43.

+ Waller.

Drossaers, vader en zoon**Drossaers, Adrianus Gerardus. Bergen op Zoom 1786 - Deventer 1834**

Landmeter bij de verponding. Opzichter der fortificatien.

▣ Sprang, ca. 1812.

▷ Teeling-Kadaster.

Drossaers, Jacobus Bartholomeus. 's-Hertogenbosch 1812 - Buitenzorg 1877

Landmeter. Vanaf ca. 1839 in Nederlands-Indië, o.a. eigenaar van een machinefabriek en houtzaagmolen in Batavia.

▣ Plattegrond 's-Hertogenbosch, gegr. D. Veelwaard* jr., uitg. Palier*, 1836.

Drubbels, Zacharias.

Geadmitteerd landmeter van Zeeland te Wolphaartsdijk.

▣ Diverse schorren 1769-82; Jacobapolder, 1769; Willempolder, 1771; Kopie van de Dampierrekaart*, 1775; Kanaal Brouwershaven, 1777; St. Joosland, 1781;

▷ Teeling-Landmeters Zld 211.

Drunen, Johan Jacob van. (vermoedelijk 's-Hertogenbosch 1781 - Nijmegen 1816)

Militair-ingenieur(?). Aangesteld als tekenaar bij de verponding op 6-1-1807. Overlijden in 1816: Kapitein bij het 16de Bataillon Jagers.

▣ Militaire kaart van Bergen op Zoom, z.j.

▷ Scholten Pl. 14.

Druten, Johan van. Sneek 1849 - Doorn 1908

Drukker-uitgever, zoon van de boekhandelaar J.F. van Druten te Sneek, volgde in 1877 K.A. Manssen* op in diens drukkerij 'De Industrie', gevestigd op Voorstraat 90 (in de gevel uit 1899 staat nog steeds DE INDUSTRIE. De "Steen- en Stoomdrukkerij, Photolithographisch Atelier en Photozincographie" was "Speciaal ingericht voor: Het vervaardigen van Land- en Zeekaarten, Architectonische Teekeningen, Plans en Situatiekaarten, Diploma's en Presentielijsten, enz.". Tot 1932 was de firma in handen van de familie J. van Druten, daarna van de erven J. de Wilt tot 1948, toen het bedrijf ophield te bestaan.

▣ Gemeentekaart van Utrecht, 1885-1937; Maandelijkse windkaarten en andere publicaties van het KNMI, 1877-95; Waterschap Heycop gen. De Lange Vliet door F.A.R.A. van Ittersum*, 1900.

▷ Atlantes(K) VI(supp) K.N.M.I, VI Knmi; HistPlatt:3-Utrecht 18; Utrecht(stad) 40, 41, 44, 118.

Dubois, Pierre

Landmeter, admissiedatum onbekend. Afkomstig uit La Rochelle (Fr.). In dienst van de VOC in Batavia (1632-38).

Du Chesne, Mattheus

Landmeter, admissiedatum onbekend. In dienst van de VOC in Batavia, (1639-51).

▣ Batavia in 4 bl., uitg. De Jonghe*, ca. 1650; Batavia in 1 bl., uitg. De Jonghe*, ca. 1650.

▷ HistPlatt:4-Batavia BAT K11 t/m K28.

Ducroissi Goetzee, Jean Baptiste Charles Rousseau. Den Ham 1846 - Rotterdam 1915

Boekhandelaar te Rotterdam aan het Hogendorpsplein, 1874-ca. 1909.

¶ Achterkleinzoon van de landmeter N.M. Goetzee*.

§ P.A.J. Marijnen, firma Ducroissi Goetzee. ca. 1892 - 1897**Marijnen (Marynen), Pieter Antonius Johannes.** Breda 1865 - Brugge, België 1937

Eigenaar van de firma Ducroissi Goetzee op de Noordblaak. Later richtte hij de N.V.

Technisch bureau Marijnen op.

▣ *Geïllustreerde gids voor Rotterdam e.o.*, door W. de Bruijn, 1895, met plattegrond door PK, 1895.

▷ HistPlatt:12-Rotterdam RTD 116.

§ Marynen & Knuttel. 1897-1900

Uitgevers en kooplieden te Rotterdam.

Knuttel Jr., Jan Christiaan. Eenigenburg gem. St. Maarten 1874 - Den Haag 1940

Hij vertrok in 1905 naar Soerabaja.

▣ *Geïllustreerde gids voor Rotterdam e.o.*, door W. de Bruijn, 1895, met plattegrond door PK, 1897.

▷ HistPlatt:12-Rotterdam RTD 116.

Dudok van Heel, H.C.Adelborst. Werkte o.l.v. kapitein G. Doorman* aan boord van Zr.Ms. *Johan Willem Friso*.

▣ Het Waaigat, Curaçao, 1890.

▷ Exp15:Antillen C196.

Dueren, van, zie Duren, van**Dufour, R.**

Arts?.

▣ Kaart der Rundertyphus in Nederland, 1866; Plattegrond van Utrecht met cholera-gevallen, 1867.

▷ Utrecht(stad) 126.

Du Han, Henri. †bij Bergen op Zoom 1747

Militair-ingenieur sinds 7-12-1729.

▣ Gelderse Vallei, 1641-1743.

¶ Gesneuveld bij beleg van Bergen op Zoom.

▷ Scholten Top.krt. 66a.

Duidinckx (Duidinghs), Jacob

Landmeter, geadmiteerd in Groningen op 4-8-1645.

▣ Landerijen ten westen van de stad Groningen, 1654.

▷ Donkersloot-de Vrij 62; Teeling-Landmeters Gr 17.

Duinker (Duijnker), Pieter Jansz. Den Hoorn, Texel 1762 - Nieuwe Diep, Den Helder 1849

Loods en Hydrograaf. Marineofficier, assistent van J.C. Rijk bij de kartering van de Texelse Zeegaten, 1816.

— Wilma Eelman, De cartograaf, de kaart en de loods. De Texelse loods Pieter Duinker en de eerste moderne zeekaart van Nederland (1816). In: Diederik Aten et al. (red.), *Binnendijks en buitengaats. Liber amicorum voor Jan T. Bremer* (Schoorl 2012), blz. 65-74.**Dulmanhorst, Salomon Davidsz. van. †Leiden 1622**

Stadslandmeter van Leiden.

▣ *Chaertbouc van de straten van Leiden*, 68 prekadastrale kaarten van Leiden, 1583-97.

▷ Teeling-Landmeters ZH 104.

Duls, Jacobus.

Landmeter te Hoeven, commissie verleend door de Raad van Brabant op 28-9-1709.

▣ Nieuw Gastel, 1722; Aanwassen St. Maartenspolder en Oudeland van Oudenbosch langs de Mark, 1726.

▷ Teeling-Landmeters NB 110.

Dumbar, Gerhard. Deventer 1680 - Deventer 1744

Secretaris (geheimschrijver) en archivaris van de stad Deventer.

▣ *Het kerkelyk en wereltlyk Deventen*, uitg. Van Welbergen*, 1732, met kaart van de oude ringmuren en nieuwe vesten van Deventer.

▷ HistPlatt:9-Overijssel 2 DEV 023.

Du Mee, Gerard. Bergen op Zoom 1704 - Den Haag 1751

Boekhandelaar te Den Haag in de Korte Begijnenstraat.

▣ Bergen op Zoom, 1747.

▷ HistPlatt:Bergen 055, 059.

Du Mont, Joannes

Drukker-uitgever. Stadsdrukker van 's Hertogenbosch.

▣ Gebied langs de Loonse Vaart tussen 's-Hertogenbosch-Houvenaarsdijk door J. Bastingius*, 1658, uitg. 1701.

▷ Donkersloot-de Vrij 773.

Du Mortier, David

Uitgever, werkzaam als boekverkoper in Leiden (1744-1803). Hij gaf o.a. een zakatlas van de Bataafse Republiek uit in 1800.

§ David Du Mortier & zoon

Uitgevers te Leiden (tot ca. 1850): hoek van de Salomonssteeg (1788 - ca. 1820).

▣ *Atlas der Bataafsche republiek; Koninkrijk der Nederlanden* door T. Hooiberg*, 1845.

▷ Atlantes(K) III Mor, du; Koeman-Handl Bibl 12; Schoolwandkaarten(B) NED_MO1.

Du Moulin, A.

Landmeter.

▣ Ambt Lobith, 1735.

▷ Teeling-Landmeters Gld 110.

Du Moulin, Carel Diederik. Namen 1727 - Dordrecht 1793

Militair-ingenieur sinds 25-2-1745; officier, laatstelijk directeur-generaal (1774). Gaf leiding aan het corps ingenieurs van 1774-93 en bracht grote hervormingen tot stand die een gunstige uitwerking hadden op de militaire karteringen. Van zijn hand zijn geen kaarten bekend, behalve misschien een kaart van het gebied Bergen op Zoom-Steenbergen uit 1779.

▷ Scholten Top.krt. 116.

Dun, Adriaan van. †eind 1757

Landmeter, geadmitteerd in Holland op 20-9-1706 (toen wonende in Roosendaal). Militair-ingenieur sinds 20-9-1708; officier, laatstelijk luitenant-kolonel (1737).

- ▣ Bergen op Zoom, 1724; Philippine, 1735; Gebied Bergen op Zoom-Steenbergen, ca. 1724; Oosterhout e.o. met A. van Dun*, D.H. de Wit*, H. Vonck* en C.C. de Saint Amant*, 1732.
- ▷ Donkersloot-de Vrij 603; Scholten Top.krt. 24, 281.

Dun, J. van

Landmeter, admissiedatum onbekend.

- ▣ Betrokken bij de kartering van gorzen bij Woensdrecht, begin 18de eeuw.
- ▷ Donkersloot-de Vrij 557.

Dunewey de Munck, Laurens, zie Munck, Laurens Dunewey de

Dunst, Philippus. Mainz 1815/16 - Arnhem 1872

Steendrukker vanaf 1833 en Muziekhandelaar vanaf 1838 te Arnhem in de Oeverstraat. In mei 1872 liquideerde hij zijn bedrijf en ging voor G.J. Thieme* werken, hij overleed al in december van dat jaar.

¶ Zijn broers zijn Fr.Ph. Dunst, muziekdrukker te Frankfurt am Main en J.M. Dunst, boek-, kunst- en muziekhandelaar te Bonn ('aan de Roer'? mogelijk is 'aan de Rijn' bedoeld) (*Arnhemsche Courant*, (2-8-1838).

- ▣ Plattegrond in *Arnhem in November 1813*, uitg. Nijhoff*, 1864.
- ▷ HistPlatt:8-Gelderland 1 ARN 034.

Dupin, (N.N.)

Militair-ingenieur(?).

- ▣ Maastricht, 1794.
- ▷ Scholten Pl. 228.

Du Pon, Adriaan Alexander. Westbroek 1762 - 's-Hertogenbosch 1804

Militair-ingenieur sinds 31-1-1780; luitenant, 1786-95.

- ▣ Geertruidenberg, z.j.
- ▷ Scholten Pl. 121.

Dupont, (N.N.)

Landmeter van het kadaster.

- ▣ Middelburg en Grijskerke, 1812.
- ▷ Teeling-Kadaster.

Du Pont, A.E.

Militair-ingenieur(?).

- ▣ Bourtange, 1742.
- ▷ Scholten Pl. 40.

Du Pont, Samuel Jobsz. (Johannesz.?). Sas van Gent 1747 - ca. 1797

Landmeter, admissie bij de Raad van Vlaanderen 16-12-1765; Notaris te Sas van Gent, 1768, Terneuzen, 1768-71 en Axel 1771-82.

- ▣ Meting Moerspuyppolder met fort en schorren en met de limietscheiding tussen Statengrond en die van de Keizer, 1768; Meting schorren bij Axel met damplan, 1777
- ▷ Teeling-Landmeters Zld 404, Alg 719.

Du Pré, D.

Medewerker van Kraijenhoff* in 1801 bij de vervaardiging van de kaart van de Bataafse Republiek.

▷ Haubourdin.

Du Puy (de) Le(s)pinasse, Charles. †Maastricht 1695 (dodelijk gewond bij beleg van Namen)

Kaarttekenaar. Militair-ingenieur sinds 12-5-1692.

▣ 's-Hertogenbosch, 1693; Sas van Gent, 1694.

▷ Scholten Pl. 175, 292.

Duren, Symon Dammasz. van

Landmeter (admissiedatum onbekend), werkzaam voor Schieland (vanaf 1577).

▣ Kaartboek van Rotterdam, 1575-1613; Land in Nieuw-Beijerland, 1583; Willemstad, 1586.

▷ Donkersloot-de Vrij blz. 18; HistPlatt:2-Rotterdam Aanh. 34; Teeling-Landmeters NB 109.

Durendal, Laurens Nicolaesz. (Claasz.)

Landmeter en militair-ingenieur. Hij vertrok naar Azië in 1671. In dienst van de VOC in Malabar (1679-84).

Du Roy, Bernard, zie Roy, Bernard de**Durleu (Dur Leu), Abraham.** *Bourtange 1731

Graveur.

▣ Bodemkaart van Friesland (1762) in *Tegenwoordige staat of historische beschrijving van Friesland* (Leeuwarden: A. van Lingen en Cie., 1763).

▷ Exp4:Friesland 69.

+ Waller.

Du Sauzet, Henri. Toulouse 1686/87 - Amsterdam 1654

Uitgever te Amsterdam (1715-39).

▣ *Atlas minor/Atlas portatif*, 1734; *Profils ou Vues des principales Villes de l'Europe*, 1739.

▷ Atlantes(K) III, Sau; Atlantes(vdK) III, atlas 353:41; IV, § 465.

+ Van Eeghen III.

Du Tour, zie Tamminga du Tour, voor Henri du Tour, zie Keere, Pieter van den**Duijck, Anthonis** Den Haag ca. 1560 - ? 1629

Militair-ingenieur(?). Advocaat-fiscaal. Benoemd tot Raadpensionaris van Holland op 22-1-1621.

▣ Oud Zevenaar e.o., 1599; Fort St. Andries e.o., 1599.

▷ Scholten Top.krt. 3, 4.

Duyn, broers Van

Zoons van de landmeter-schoolmeester Hubertus van Duijn, die zich in 1780 in Strijen vestigde.

Duyn, Burgardus Hzn. van. Strijen 1780 - Dendermonde 1829

Landmeter te Willemstad, admisie voor de Raad van Brabant 15-8-1807; landmeter bij de Verponding en van het kadaster; 1e Luitenant-Ingénieur.

▣ Amersfoort, 1809; Zeist en Amerongen, 1810; Dreischor (z.j.).

▷ Teeling-Kadaster (als Brugardus); Teeling-Landmeters Ut 34, NB 111.

Duyn, Pieter Benjamin van. Strijen 1791 - ... 1832

Militair-ingenieur.

▣ Willemstad, Curaçao, 1830.

▷ Exp15:Antillen C154.

Duyn, Constant van. Zierikzee ca. 1735

Landmeter, admmissie bij de Leenmannen en Grafelijkheid van Zeeland Beoostenschelde 1811-1755.

▣ Schorren oostelijk van St. Philipsland, 1776.

▷ Teeling-Landmeters Zld 212.

Duyn, H. van.

Landmeter.

▣ Memorie met kaartjes over meting onder Cromstrijen, 1771 en later; Weigorzen bij Ruigenhil, 1819.

▷ Teeling-Landmeters ZH 103, NB 112.

Duijn, Pieter Jansz.

Landmeter, admmissiedatum onbekend. Betrokken bij de meting over het ijs van de Purmer onder leiding van L.J. Sinck*, 1620 (gedrukt bij C.J. Visscher, 1622).

▷ Donkersloot-de Vrij 147.

Duyndam (Duindam), Cornelis (Henricxz.) (van)

Landmeter, geadmitteerd in Holland op 2-12-1639 (toen wonende in Haarlem).

▣ Duin- en geestgronden in de omgeving van Hillegom, ca. 1655; trekpad en wagenweg tussen Haarlem en Leiden 1657.

▷ Donkersloot-de Vrij 156; Teeling-Landmeters ZH 101.

Duyndam, Hendrick Symonsz.

Landmeter, geadmitteerd in Holland op 26-5-1605. Landmeter van Rijnland. Lid van het St. Lucasgilde in Haarlem (1634-38). Hij was betrokken bij het maken van plankarten (in 1642) voor de uitleg van Haarlem.

Duysend, Cornelis Claesz. *Amsterdam 1609/10

Graveur, werkzaam te Amsterdam 1630-40.

+ Waller.

Dijck, Heijman van (der)

Landmeter, admmissiedatum onbekend.

▣ Kaartboek van Voorne, 1695-1701; Landerijen in het gebied Almkerk, Dussen en Hank door M. van Nispen* in 1682, gekopieerd in 1724.

▷ Donkersloot-de Vrij 247, 388; Koeman-Handl Bibl 75, 139, 182, 183; Teeling-Landmeters ZH 105.

— Jacques Klok, *Caartboeck van Voorne, 1695*. 2e aangevulde druk (Alphen aan den Rijn 2001).

Dijcke, Wouter van.

Landmeter.

▣ Moderne weergave van de kaart van de dijkbreuken in het Markiezaat van Bergen op Zoom, 1570.

▷ Teeling-Landmeters NB 113.

Dijk, Anna Jacoba van, zie Petri, O.

Dijk, Guitje Klaassen van. Warffum 1833 - Warffum 1912

Voogd van Rottumeroog, als opvolger van zijn vader (1865).

▣ Rottumeroog (drukker Den Haag: Wed. E. Spanier* en zn.).

Dijk, Johannes van

Landmeter in Suriname, ontslagen in 1738.

▣ Plantages aan de Commetuane kreek, Suriname.

▷ Suriname(D).

Dijk, J.P. van

Uitgever te Zwolle.

▣ Palestina, 2 bl., door S.H. Serné*, 1862-63.

▷ Schoolwandkaarten(B) GOD_DK1/2

Dijk, Pieter Antonie Leonard Eduard van. Brebes, Tegal 1856 - Den Haag 1901

Controleur bij het Binnenlands Bestuur in Nederlands Indië.

▣ Weg tussen het Toba-meer en Bandar Poela, 1893; Toba-landen, 1895; Toba-Meer, 1896.

▷ Exp12:TKNAG 1893.15, 1895.05, 1896.06.

Dijkema, Homme. Rasquert gem. Baflo 1806 - Marum 1853

Landbouwkundige, burgemeester van Marum.

▣ Grondsoortenkaart van Groningen, 1851.

▷ Groningen(W) 126.

Dijl, Andries van

Tekenaar(?), Landmeter, admissiedatum onbekend.

▣ Perceelmetingen in het gebied Breskens, Groede en Cadzand, 1616-17.

▷ Donkersloot-de Vrij kaartboek 54.

E

Easton, fam.

Twee broers.

Easton, Nicolaas Wing. Dordrecht 1859 - Rijswijk 1937

Geoloog en mijnbouwkundige op Borneo.

▣ Fossiele vindplaatsen in de Westerafdeling van Borneo, 1899.

▷ Exp12:TKNAG 1899.03.

Easton, Cornelis. Dordrecht 1864 - Den Haag 1929

Journalist en populairwetenschappelijk schrijver.

▣ Frans Jozef Land, 1898.

▷ Exp12:TKNAG 1897.08, 09, 1898.02.

Eck, Johann Ludwig

Landmeter, afkomstig uit Duitsland.

▣ Charthe- und Mahsbuch von de Hoogheit Wisch (Prekadastrale kaarten van Terborg e.o.), 1723.

▷ Donkersloot-de Vrij kaartboek 50; Teeling-Landmeters Gld 34 (Eck, Joh.Rud.).

Eck, Pieter van.

Landmeter bij de verponding, geadmitteerd in Holland op 5-3-1804, toen wonende in Sliedrecht.

▣ Zwijndrechtse Waard, 1811.

▷ Teeling-Kadaster.

Eck, Willem van

Landmeter, admissiedatum onbekend, werkzaam ca. 1802-17.

▣ Limietraai tussen eigendom van Domeinen en de Vorst van Nassau, 1806; Polder Jannezand (Oost-Biesbosch), 1806; Meting in de Biesbosch liggende platen en eilanden, 1816.

▷ Teeling-Landmeters ZH 106, NB 115.

Eckstein, Carl Alphonse (Charles). Amsterdam 1840 - Den Haag 1925

Redacteur-kartograaf. Directeur van het Topographisch Bureau in de tweede helft van de 19de eeuw in de periode dat met succes werd overgegaan op kleurenlithografie ('Eckstein-procedé').

▣ Waterstaatskaart van Nederland, 1860; Chromotopographische kaart 1:25.000 ('Bonneblaadjes') vanaf 1880, Residentiekaarten van Java en Madoera, 1870-90; Atlas van Nederlandsch Oost-Indië, 1897-1904.

Eckringa, Sixtus Gerardus. Eexta 1754 - Wedde 1829

Tekenaar. Ingeschreven als student aan de Hogeschool te Franeker op 20-9-1769. Militair-ingenieur sinds 8-6-1774; officier, laatstelijk kapitein (1789-95).

▷ Scholten Top.krt. 145; Teeling-Landmeters Gr 21.

Edelgestein, Rainer, zie Frisius, Gemma

Eden, Ernst Friederich. Amsterdam 1849 - Amsterdam 1925

Winkelier, koopman.

▣ Amsterdam, 1883.

▷ Amsterdam(H) 267.

Edskens (Edzkens), Cornelis

Landmeter, admissiedatum onbekend. Secretaris en notaris van Termunterzijvest.

▣ Sappemeer e.o., 1648; Zuidelijk deel van de Dollard en aangrenzend gebied tot Heiligerlee, ca. 1650.

▷ Donkersloot-de Vrij 72, 85; Teeling-Landmeters Gr 22, Dr 33.

Eckeren, M. van

Landmeter bij de verponding.

▣ Bennebroek, Waardpolder onder Haarlem.

▷ Teeling-Kadaster.

Eeden, Frederik Willem van. Haarlem 1829 - Haarlem 1901

Directeur van het Koloniaal Museum, amateur plantkundige.

¶ Vader van de schrijver Frederik van Eeden.

▣ Suriname, 1896. In zijn levensbericht: "Vlug werd een kaartje van Suriname geteekend, waarop graphisch de gronden in cultuur voor suiker, cacao, koffie, bananen en andere vruchten werden aangewezen, de landstreken waar goud gevonden wordt, terwijl het overige onbekende niet eene donkere tint werd aangeduid."

— F.W. van Eeden, *Surinaamsche Almanak voor het Jaar 1902*, p. 11-21.

Eekhoff, Wopke. Leeuwarden, 1809 - Leeuwarden 1880

Redacteur-uitgever. Historicus, boekhandelaar, kaart- en prentverzamelaar (collectie Frisia Illustrata). Benoemd tot archivaris van Leeuwarden in 1836. Auteur van historisch-kartografische artikelen (o.a. samen met de Leidse kaartverzamelaar Bodel Nijenhuis*, 1846).

▣ Doopsgezinden in Friesland, 1839; Friesland, 1840; *Nieuwe Atlas van de Provincie Friesland*, 1845-59; wandkaart van Friesland, 1860.

▷ Atlantes(K) II Eek; Exp4:Friesland 84, 87.

Eekhout, C.W.

Landmeter van het Kadaster.

▣ Giethoorn, 1828.

▷ Teeling-Kadaster.

Eekhout, Reneke Adriaan. Batavia 1858 - Soekaboemi 1911

Luitenant ter zee. Directeur Wijnkoopsbaai-exploitatie.

▣ Ontworpen spoorlijn op Borneo, 1891.

▷ Exp12:TKNAG 1891.16, 17.

+ NedPatr 1923.

Ernstenss., Nicolaas

Landmeter, admissiedatum onbekend.

▣ Kaart in het kaartboek van het Kapittel van St. Jan te Utrecht, 1571-1710.

▷ Donkersloot-de Vrij kaartboek 30; Teeling-Landmeters Ut 35.

Eeuwouts, Cornelis.

Landmeter, admissie door Gecommitteerde Raden van Zeeland 13-4-1640.

▣ Nieuwlanderpolder 1644; Wolphertspolder 1645; Schorren van Kalloo, 1650; Koningspolder, limietscheiding tussen Borssele en 's-Heer Arends-kerke, 1652.

▷ Teeling-Landmeters Zld 213.

Egberts, Jan.

Landmeter.

▣ Uffelte, 1648.

▷ Teeling-Landmeters Ov 26.

Egeling, Lucas Jacob. Haarlem 1824 - Den Haag 1892

Arts. Publiceerde een 'Bijdrage tot de kennis van den gezondheidstoestand der stad Amsterdam in de jaren 1856-1860' in het *Nederlandsch Tijdschrift voor Geneeskunde*, 1863, met een kaart van Amsterdam; en later een kaart voor de Vereeniging tot verbetering van den gezondheidstoestand te 's Gravenhage.

▣ Plattegrond van Amsterdam met tyfusgevallen, 1863; Sterftekaart van Den Haag met A.H. Pareau*, 1887.

▷ Amsterdam(H) 215; HistPlatt:10-DenHaag DHG 105.

+ NNBW 4.

Eggers, Jacob von. Tartu, Estland, 1704 - Danzig 1773

Generaal, nam deel aan de belegering van Bergen op Zoom.

▣ *Journal du siège de Berg op Zoom en 1747*, uitg. Arkstee* en Merkus, 1750, met kaart.

▷ HistPlatt:Bergen 068.

Egmond Jr., Jacob van. Utrecht 1829 - Veldwijk gem. Ermelo 1910

Boekverkoper en uitgever te Arnhem, van 1872-81 gezamenlijk met zijn zwager.

¶ Hij trouwde in 1861 met Johanna Geertruid Heuvelink (Arnhem 1840 - Voorburg 1915), dochter van de gemeentearchitect H.J. Heuvelink*. Zijn zus Maria Hendrica trouwde in 1868 met Heuvelinks zoon Martinus Johannes (Waardenburg 1828 - Arnhem 1907), die militair was.

▣ *Adresboek van Arnhem en omstreken* door P.J. te Winkel, met plattegrond, 1862-69.

▷ HistPlatt:8-Gelderland 1 ARN 033, 033a.

§ Van Egmond & Heuvelink, 1872-1881

Heuvelink, Johannes. Arnhem 1843 - Renkum 1928

Boekhandelaar te Arnhem, 1868. De zwagers voegden hun boekhandel samen in 1872. In december 1881 adverteerden zij voor het laatste gezamenlijk.

▣ *De reuzenwerken van onze tijd*, door M.A. Sipman, met situatiekaarten, 1872.

Eikelenberg, Simon. Alkmaar 1663 - Alkmaar 1738

Auteur en schilder.

▣ Historische kaart van West-Friesland, Kennemerland en Waterland vóór de bedijking, opgenomen in zijn boek *Gedaante en gesteldheid van West Friesland voor den jaare MCCC* (Alkmaar, 1714).

+ NNBW 1.

Eisingh, H..

Landmeter.

▣ Grollo , 1816.

▷ Teeling-Landmeters Ov 25.

Eisveld, Johannes. 1779/80 - Amsterdam 1822

Landmeter van het Kadaster.

▣ Veendam, Assen, Eelde, Peize, 1817-23 (?).

▷ Teeling-Kadaster.

Eitzing zie Aitsinger

Elandt (Elandts), vader en zoon.

Elandt, Johannes

Militair-ingenieur vanaf ca. 1630 in Nederland, maar ook o.a. in Zweden, Brazilië en de West-Afrikaanse Goudkust.

▣ Staats-Vlaanderen, z.j.; Kopie van de Dampierrekaart*, 1651; Zestien kaarten van forten in Zeeland, aan de Schelde en de Eendracht, 1663; Manuscript-atlas met 103 Nederlandse vestingen, 1669 (verkocht aan Cosimo de Medici); Wallen en poorten van Wijk bij Duurstede, 1663.

▷ Teeling-Landmeters Gr 24, Ut 36, Zld 215, NB 116.

Elandt, Cornelis. Den Haag 1641 - Den Haag 1687

Schilder-tekenaar. Assisteerde zijn vader bij het maken van kaarten, werkzaam in Den Haag. Hij noemde zichzelf 'practisijn in de geometrische const.'

▣ Geschilderde kopie van plattegrond van Den Haag (1570), 1663; gedrukt ca. 1665; Den Haag in 12 bl., 1665-67, 1681; Den Haag 1 bl., 1666; Den Haag, in *'s Graven-hage* door J. van der Does, uitg. H.Gael en J. Tongerloo, 1668.

▷ HistPlatt:10-DenHaag DHG 012-015; Teeling-Landmeters ZH 107.

Elberts, Willem Anthonij. Deventer 1820 - Zwolle 1903

Onderwijzer te Deventer en Leiden; kostschoolhouder te Zwolle (1857) en leraar geschiedenis aan de HBS.

▣ Historische kaartjes in *Geschiedenis des Vaderlands* (Deventer, A.J. van den Sigtenhorst, 1847); Nederland en Luxemburg, 4 bl., uitg. Tijl*, 1859; Europa, 4 bl., met A.J. Lastdrager*, uitg. Tijl*, 1859/60-76; Oostelijk en westelijk halfond, elk 4 bl., met A.J. Lastdrager*, uitg. Tijl*, 1859/60.

▷ Schoolwandkaarten(B) NED_TY1L, WER_TY_O, WER_TY_W.
+ NNBW 3.

Elemans, Pierre Gerard. *Raamsdonk 1785

Landmeter bij de verponding.

▣ Maatboek van Wildert en Klein Zundert, 1808; Hodenpijl, 1809; Drempt, Zevenaar en Oudhuizen, 1810-11.

▷ Teeling-Kadaster; Teeling-Landmeters Ut 37, NB 117 ("P.J.").

Elias, P.

Marineofficier.

▣ Gebieden in Zuid-oost Azië (Ceylon, Cochin, Malakka, Molukken, 1789-92).

Ellents (?), C.W.

Landmeter.

▣ Grens van Schoonebeek met Bentheim.

▷ Teeling-Landmeters Dr 38.

Ellerman, Isaac. Amsterdam 1761 - Amsterdam 1836

Ellerman, Isaac Jr. *Amsterdam 1792 - Amsterdam 1842.

Vader en zoon, kantoor-boekverkoper te Amsterdam in de Beurssteeg, hoek Kromme Elleboogsteeg sedert ca. 1802.

▣ Omnibuskaart Amsterdam, 1839.

▷ Amsterdam(H) 178.

§ **Wed. I. Ellerman.** 1842-77

Holtz, Gesina Geertruij. Amsterdam 1801 - Amsterdam 1870

Leidde samen met haar zoon de boekhandel in de Beurssteeg en vanaf 1875 aan het Rokin 2. Een enkele keer vermeld als Wed. I. Ellerman & Zoon.

§ **Ellerman, Harms & Co.** 1842- 20ste eeuw

In 1877 fuseerden de boekhandel van Wed. I. Ellerman en de firma Harms & Co, stoomsteendrukkerij en Papierhandel, gevestigd aan het Rokin 2.

▣ Amsterdam, historische kaart, bijlage bij *Geschiedenis van Amsterdam* door J. ter Gouw*, 1878; Amsterdam, ca. 1884-96.

▷ Amsterdam(H) 251, 271, 299.

Ellieul, Johan (of Jan)

Landmeter van het Vrije van Sluis. Notaris van Sluis (1672-74).

▣ Isabelle Polder, 1649; Polder Bewestereede, 1650; Prins Willemspolder met F. Manteau* en J. Mogge*, 1651-55.

▷ Donkersloot-de Vrij kaartboek 55, 56, 61; Teeling-Landmeters Zld 216.

Eselo (Elslo), Ulrich (Ulrik) Abelis van

Landmeter uit Bolsward, admmissie in Friesland, 27-3-1732. Werkzaam in Suriname in 1732 en 1733.

▣ Perceelskaarten in Suriname, 1732-33.

▷ Suriname(D); Teeling-Landmeters Fr 83.

Elsevier, Uitgevers-Maatschappij

Uitgevers-maatschappij te Rotterdam, opgericht in 1880 te Rotterdam door de uitgevers en boekhandelaren Jacobus George Robbers (die directeur werd), George Lodewijk Funke*, G. Kolff*, K.H. Schadd* en Jan Hendrik de Groot*. In 1887 verhuisd naar Amsterdam.

¶ Er is geen relatie tot de uitgeversfamilie Elsevier. De naam is gekozen door Robbers.

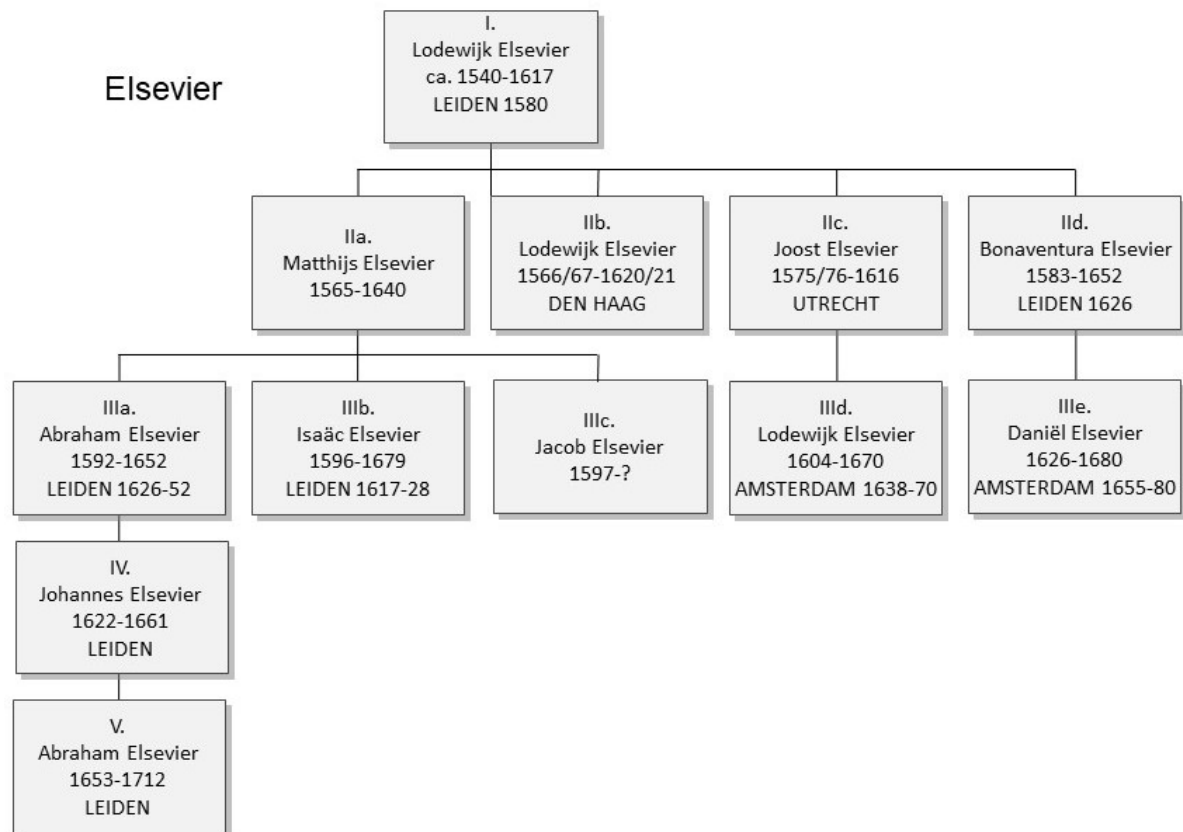
▣ *Geïllustreerde encyclopaedie* (met kaarten) door A. Winkler Prins*, Rotterdam: Elsevier, 1884-88.

▷ Atlantes(K) VI Wink.

Elsevier, fam.

Uitgevers van de 16de tot 1712. Zie schema voor plaatsen van werkzaamheid.

Genealogisch schema

**Elsevier, Lodewijk [I].** uitgever te Leiden 1580-1617

- ▣ *Rerum Frisicarum historia*, door U. Emmius*, 1616 met kaart en plattegronden.
- ▷ HistPlatt:11-Friesland (divUpltr).

Elsevier, Bonaventura [IIId] & Abraham [IIIa]. uitgevers te Leiden 1626-52

- ▣ C. Barlaeus, *Nova et Accurata Italiae Hodiernae Descriptio*, 1627.
- ▷ Atlantes(vdK) III, atlas 372:02, IV, § 46AU

Elsevier, Isaac [IIIb]. Uitgever te Leiden 1617-28

- ▣ Petrus Bertius, *Theatrum Geographiæ Veteris* (met Jodocus II Hondius, 1618-19).
- ▷ Atlantes(vdK) I, atlas 1:512.

Elsevier, Lodewijk [IIId] & Daniël [IIIe]. Uitgevers te Amsterdam 1638-1670/80

- ▣ Franse Bijbel met kaarten (ontwerp: N. Berchem*, graveurs A. Bloteling*, Jan Mathijsz.* en J. de Visser*), 1669.

▷ Bijbelkaarten(P&A) 28.

+ Van Eeghen III.

Elsevier, Pieter

Signeerde op opdracht op de Van Keulen uitgave van Belkmeers kaart (als P.E.).

- ▣ Rede van Enkhuizen, uitg. Van Keulen*, 1721.
- ▷ Exp9:Zuiderzee De3.

Elshof (Elshoff), Berend

Landmeter, geadmitteerd in Gelderland op 21-7-1719.

- ▣ Heerlijkheid Rozendaal, 1721; Landerijen bij Wageningen en Ede, 1722-23; Dieren e.o., 1728.
- ▷ Donkersloot-de Vrij 434, kaartboek 43; HistPlatt:8-Gelderland 1 afb. 82; Teeling-Landmeters Gld 35.

Elsman, J.G.F.

Luitenant-ter-zee a/b Zr.Ms. brik *Echo*.

▣ Percelen rond Fort Oranje, St. Eustatius, ca. 1871.

▷ Exp15:Antillen SE22.

Eltjens, Eltjo Jacob

Landmeter.

▣ Veenlanden bij Drentse grens, Ter Apel enz., 1767-89.

▷ Teeling-Landmeters Fr 84, Gr 26.

Elwe, Jan Barend. Hilten, Graafschap Bentheim, c. 1746-51 - Amsterdam 1816

Uitgever-boekverkoper te Amsterdam (1777-1815): Leidsegracht (1777), Pijpenmarkt, hoek Dam (1780-1809). Werkte van 1784-ca. 1790 samen met D.M. Langeveld*.

¶ Geboren als Johann (Hans) Berendsen, noemde zich in Amsterdam 'Elwe', vermoedelijk naar de rivier de Elbe.

▣ *Volkomen reisatlas van geheel Duitschland*, 1791; Bijbelkaarten, heruitg. van C. Danckerts* II, 1791; *Atlas*, 1792.

▷ Atlantes(K) II El; Bijbelkaarten(P&A) 32; Nederlanden(vdH) 307.

§ Elwe & Langeveld

Samenwerking tussen J.B. Elwe en M.D. Langeveld*.

▣ *Compleete Zak-Atlas van de zeventien Nederlandsche Provinciën*, 1785-86.

▷ Atlantes(K) II E & L.

Elzevier, zie Elsevier**Emmius, Ubbo. Greetsiel (Oost-Friesland) 1547 - Groningen 1625**

Incidenteel kartografisch werkzaam. Vestigde zich in 1595 in de stad Groningen, waar hij naam maakt als historicus en geograaf; in 1614 rector van de toen opgerichte Hogeschool.

▣ Oost-Friesland (1595), later werd opgenomen in de atlassen van de Amsterdamse uitgevers; *Rerum Frisicarum historia*, uitg. Elsevier*, 1616 met kaart en plattegronden.

▷ Donkersloot-de Vrij 697; Teeling-Landmeters Fr 85; HistPlatt:11-Friesland (div.pltgr).

— A.W. Lang, *Die Erstaussgabe der Ostfriesland-Karte des Ubbo Emmius (1595)* (Juist 1962).

+ NNBW 7.

Emrik, Ozer David. Amsterdam 1809 - Haarlem 1883


Lithograaf te Haarlem vanaf ca. 1836.

▣ *Verdronken Zuid-Hollandse Waard*, uitg. Van Gogh*, 1842.

§ Emrik & Binger, werkzaam 1857-1927**Binger, Jesaias ('Charles') Amsterdam 1830 - Amsterdam 1916**

Lithografen en fotografen te Haarlem.

De vennoten zijn opgevolgd door hun Emriks zoons en kleinzoons David Emrik (Haarlem 1841 - Haarlem 1911), diens zoons Ozer David ('Orest') Emrik (Haarlem 1867 - Haarlem 1926) en Herman David Emrik (Haarlem 1870 - na 1934), en door Bingers zoon Maurits Herman Binger (Haarlem 1868 - Wiesbaden 1923). Na het overlijden van Orest Emrik is de firma in 1927 opgeheven.



O.D. Emrik, geboorteakte Haarlem 1833

J. Binger, huwelijksakte Haarlem 1857

¶ Charles Binger trouwde op 6 maart 1857 met Jeannette Emrik (Haarlem 1835-Brussel 1896), dochter van O.D. Emrik. Bingers vader Marcus Hijman Binger was boekverkoper in Amsterdam. Zijn zus Judith trouwde op 22 januari 1857 met Salomon David Schoyer*, enige firmant van de fa. Desguerois & Cie. te Amsterdam.



Opr. Haarlemsche Crt. 20-8-1870

▣ Te productief in het drukken van kaarten voor een selectie hier.

▣ Atlassen: *School-Atlas van alle deelen der Aarde*, uitg. Petri*, ca. 1850-60; *Algemeene Atlas van Nederlands-Indië* door P. Melvill van Carnbeé* en W.F. Versteeg*, uitg. Van Haren Noman & Kolff*, 1853-62; kaart van de stad Utrecht door J.M. Vreeswijk*, ca. 1868; *Volksatlas van Nederland* door P.H. Witkamp*, uitg. Voltelen*, 1869-1901; *Van Santen's Volks-Atlas van alle deelen der aarde*, bew. door J.B. Kan*, Leiden, Van den Heuvell & van Santen*, 1870-77; *Van Santen's Kleine Volks-Atlas van het Koninkrijk der Nederlanden*, Leiden, Van den Heuvell & van Santen*, 1871-72; *Nieuwe Geographische Atlas*, uitg. Noordhoff*, 1870; *Nieuwe Atlas van Nederland* door P.H. Witkamp*, 1873; *Atlas der Natuurkundige Aardrijkskunde* door C.M. Kan* en N.W. Posthumus*, uitg. Voltelen*, 1874-80, en C.F. Stemler* 1876; *Voltelen's Kleine School-Atlas der geheele aarde*, uitg. Voltelen, 1875-77; *Nieuwe Atlas van Nederlandsch Oost- en West Indië* door P.H. Witkamp*, 1877; *Schoolatlas der geheele aarde*, uitg. Voltelen, 1877-83; *Historische Atlas der Algemeene Geschiedenis*, uitg. Thieme*, 1876; Amsterdam, 1879; *Wereld-Atlas* door J. Kuijper*, uitg. Funke*, 1880-82; *Historische Atlas tot de Geschiedenis der Zeventien Nederlanden* door P.H. Witkamp*, uitg. Van Bakkenes*, 1881; *Historische atlas* door S.J.H. Brugmans*, uitg. Thieme*, 1891-93; *Voltelen's Eerste School-Atlas van Nederland*, 1880-92; *Voltelen's Schoolatlas van Nederland* door P.H. Witkamp*, uitg. Voltelen*, 1883-96; *Kleine Schoolatlas van Nederland* door P.H. Witkamp*, uitg. Voltelen*, 1880-96; *Atlas van Nederlandsch Oost- en West-Indië* door P.H. Witkamp*, uitg. Voltelen*, 1897.

▷ Amsterdam(H) 254, 266; Atlantes(K), zie afzonderlijke redacteuren.

— Hegeman, Hedi, Charles Binger [en] Maurits Herman Binger. In: *FotoLexicon* 7(1990)13. Online <https://depthoffield.universiteitleiden.nl/0713f01n/>.

Ende (Endenus, Eijnde), Josua van den. Antwerpen ca. 1584 - na 1638

Graveur te Amsterdam, o.a. voor Blaeu* en Visscher*. Woonachtig in Zierikzee vanaf 1642.

▣ Zeventien Nederlanden, 1608; Holland, 1608; Schans te Santvliet e.o., 1627; Enge Wormer, 1638; Zierikzee, 1646-49.

▷ Donkersloot-de Vrij 145, 737; Exp1:Holland 33.

— Jan Muylle, Ornamentiek in kaarten van Josua van den Ende (ca. 1604): Ontleend aan prenten van Johannes Stradanus, Maarten van Heemskerck en Theodoor de Bry. In: *Caert-Thresoor* 38,3 (2019): 14-18.

Enden, Adriaan van den

Landmeter, geadmitteerd door de Raad van Brabant in Den Haag op 5-3-1720, toen wonende in Heyningen. In 1738 woonachtig in Willemstad.

▣ Standdaarbuiten, 1734; Polder Ruygenhil, 1738; Heerlijkheid Willemstad en Ruygenhil, 1745.

▷ Donkersloot-de Vrij 574; Teeling-Landmeters NB 119.

Endenburg, Andries

Drukker te Gouda(1741).

▣ Hoogheemraadschap van de Krimpenerwaard, 1741.

▷ Donkersloot-de Vrij 766.

Engehuys, Syger Cornelis

Tekenaar van kaarten(?). Landmeter, admisiedatum onbekend te Friesland (1609).

▷ Donkersloot-de Vrij afb. 35.

Engel, Jan Gijsbert

Landmeter in Suriname, vermeld 1721.

▷ Suriname(D).

Engelberts, Engelbert Matthaeus. Noordlaren 1731 - Hoorn 1807

Predikant en geschiedschrijver.

▣ Historische kaartjes in *Aloude staat en geschiedenissen der vereenigde Nederlanden* (Amsterdam 1784).

+ NNBW 7.

Engelen, E. van

Heraldicus te Utrecht.

▣ Historische plattegronden van Utrecht, ca. 1720-21.

▷ Utrecht(stad) 67-71.

Engelenburg, E.

▣ Spoorwegen in Brazilië, 1888; Zuidelijke zeegaten en riviermonden in Nederland, 1890.

▷ Exp12:TKNAG 1888.05, 06; 1890.01-06.

Engelgraaf, Judith, zie Damme, A. van**Engelman, Daniël. *Velsen 1756**

Landmeter, geadmitteerd in Holland op 15-7-1789, architect en hovenier te Haarlem.

▣ Haarlemmerhout 1791-92; Haarlem 1794.

▷ HistPlatt:6-Haarlem HLMO 008 [16], 009 [17]; Koeman-Handl Bibl 86.

Engelman, Jacob. Velsen 1758 - Zutphen 1826

Landmeter, geadmitteerd in Holland op 25-7-1781, toen wonende te Bloemendaal. Bij de Waterstaat als landmeter-ingenieur belast met de inspectie van de Grote rivieren en het herstel van beschadigde rivierdijken (1784 tot 1804); hij stelde een lijst van koperplaten en afdrukken van Hollandse resolutiekaarten op in 1800-01 (bewaard in het Algemeen Rijksarchief).

Medewerker van Kraijenhoff* bij de vervaardiging van de kaart van de Bataafse Republiek (1801); Schreef voor een prijsvraag van de Kon. Hollandsche Mij. der Wetenschappen:

Verhandeling over de droogmaking van het Haarlemmermeer en aangelegen veenplassen, doormengd met landbouwkundige aanmerkingen (1820)

▣ Rijn van Emmerik tot Arnhem met F.W. Conrad*, 1784-89; Nederrijn en Lek met F.W. Conrad*, 1789-93; Maas bij Aalst met M.D. de Jongh* en J. Criellaardt*, 1790; Land van Heusden en Altena, 1798.

▷ Haubourdin; Koeman-Handl Bibl 92, 129, 153; Rivierkartografie(vdB) 153, 155, 156, 160, 163-165; Teeling-Landmeters Ov 27, Gld 36, ZH 108, NB 121.

Engelman, Jan. †in of vóór 1782

Tekenaar van kaarten? Rijnlands toezienaar in Halfweg, in 1765 ook benoemd als toezienaar in Spaarndam als opvolger van J. Noppen. Na zijn overlijden wordt op 6-3-1782 Pieter Cornelis van Leijden als zijn opvolger benoemd.

¶ Mogelijk identiek met Jan Engelman M.D., lid van de Haarlemsche Maatschappij der Wetenschappen, die in 1742 de derde uitgave van de *Grondbeginselen der Natuurkunde* publiceerde en in 1746 een verhandeling over sneeuwfiguren.

▣ Samen met Chr. Brunings* en M. Bolstra* stelde hij een rapport op vanwege een inspectie van het IJ, bij Amsterdam in 1771-72, met twee kaarten.

Engels, Pieter. Leiden 1814 - Leiden 1891

§ P. Engels & Zoon.

Uitgever te Leiden.

▣ *Verkorte beschrijving en geschiedenis der stad Leijden* door S. van Dissel*, 1845, met plattegrond door W.J. van Campen*; Leiden door M.N.F. Rotteveel*, 1875; Landbouwwaart van Nederland door J.A. ten Klooster*, 1881.

▷ HistPlatt:7-Leiden LEI 038, 052; Schoolwandkaarten(B) NED_EG_L.

Engelse Wiemans, Johannes Gerardus den. Den Haag 1861 - Velp gem. Rheden 1932

Graveur; technisch hoofdambtenaar van het Ministerie van Marine, amateur kunstschilder.

▣ Zuiderzee door A. van Rhijn* en A.R. Blommendal* (correctie), 1882, 1886; Texelse Zeegaten door A.R. Blommendal*, 1863; Zeegaten van Vlieland, Terschelling en Ameland, door A.R. Blommendal*, 1886 (herz.); Eijerlandse gronden, door C.J. de Jong* en A.H. Hoekwater*, 1886; Vaarwaters naar Harlingen en de Zuiderzee, door C.J. de Jong*, J.M. Phaff* en W. Naudin ten Cate*, 1894.

▷ Exp9:Zuiderzee Z29.12, Z31.8, W7, M18.11, E2, VA5.11.

Engelvaart, Johannes. Scherpenisse 1780 - Scherpenisse 1850

Landmeter, admissie 1801; rijksingenieur in Zeeland, 1826-34.

▣ Fort Rammekens, dijkage en dijkval op Schouwen, 1804-09; Polder Burgt en Westlanddijkage, 1806.

▷ Teeling-Landmeters Zld 217.

+ RepOnderwZeeland.

Engelvaart, Pieter

Landmeter.

▣ Voorne, in druk verschenen in 1655.

▷ Donkersloot-de Vrij 248.

Engenhuis, Cornelis Jans.

Landmeter.

▣ Winaldum, 1640.

▷ Teeling-Landmeters Gr 27.

Enschedé & Zonen, Johan

Drukkers te Haarlem.

▣ *De Zeeweeringen en Waterschappen van Noord-Holland* door G. de Vries* Azn, 1894, met kaarten; *Zuiderzee* door A. van Rhijn* en A.R. Blommendal*, 1898.

▷ Amsterdam(H) 290; Exp9:Zuiderzee Z31.17.

Ensinck, F.J.

Graveur.

▣ *Nederland in negen bladen* door J.H.W. Le Clercq*, uitgegeven in 1841.

▷ Koeman-Handl Bibl 7.

Entrop, Pieter Jan

Uitgever te Amsterdam, o.a. M. Brouerius van Nidek*, *Het verheerlykt Watergraef- of Diemermeer*, 1768.

▣ Amsterdam, 1768.

▷ Amsterdam(H) 127.

Epailly, (N.N.) d'

Tekenaar. Frans militair-ingenieur, die zich eerst in 1811 in Amsterdam vestigde en nog hetzelfde jaar in Groningen tot 1813. Onder zijn leiding vond een nieuwe topografische kartering van Drenthe plaats in 1811-13.

Erasmus, Abraham Jannisz. Nieuwvliet 1698 - Groede 1760

Landmeter, admittie bij de Magistraat van het Vrije van Sluis 3-11-1736.

▣ Kleine St. Annapolder, 1739.

▷ Teeling-Landmeters Zld 218.

Erfurth, Andries

Landmeter, geadmitteerd in Friesland 12-6-1720.

▣ Lemmer, ca. 1735; Staate-zeedijck, ca. 1733.

▷ Teeling-Landmeters Fr 86.

Es, Jan van

Landmeter, admittiedatum onbekend. In dienst van de VOC in Batavia (1681).

Es, Pieter Dingeman van. Capelle ('s-Grevelduin) 1826 - Amsterdam 1873

Boek- en Congrevedrukkerij te Amsterdam boven de Brakke Grond in de Nes, 1851. Van 1847-64 in associatie met Frans Christiaan Günst.

§ Stoomdrukkerij van Gebr. van Es, Brakke Grond. 1857 - 1881**Es, Gerard Daniël van. Amsterdam 1836 - Amsterdam 1881**

Vennoot met zijn broer, en later diens weduwe tot 31-12-1875 van (*Alg. Handelsbl.* 2-9-1876):

Hioolen, Hester. Kralingen 1827 - Rotterdam 1908

Weduwe van P.D. van Es.

▣ Amsterdam, in brochure *Tarieven voor het gebruik der stads aanplakborden* 1878.

▷ Amsterdam(H) 253.

§ Stoomdrukkerij De Brakke Grond

Mogelijk de opvolger de firma Gebr. van Es is de 'Stoomdrukkerij van de vennootschap de Brakke Grond', die vanaf ca. 1881 adverteerde.

▣ *Zes dagen te Amsterdam* door S.M.N. Calisch en A.B. de Matha, 1883, met kaart.

▷ Amsterdam(H) 1883.

Esdré, Godfried Carel. *Heusden

Ontwierp samen met C.G. Schrijver* nieuwe verdedigingswerken voor Curaçao.

▣ Kaarten van diverse baaien aan de kust van Curaçao, 1742-44; Kaarten van het stadsgebied van Willemstad, 1737-41; Haven van Willemstad, 1748; Willemstad 1760/84.

▷ Exp15:Antillen C51-C58, C61, C62, C65, C70, C74, C75, C89.

Eskes, Hendrikus Philippus. Zwolle 1813 - Ouder-Amstel 1881

Ambtenaar bij Publieke Werken van Amsterdam; opzichter in de Anna Paulownapolder, 1845; hoofdopzichter van het heemraadschap van Amstel en Nieuwer-Amstel en wethouder van Ouder-Amstel.

▣ Amsterdam, 1842; Balgzand 1844; Anna Paulownapolder, 1856, 1869.

▷ Amsterdam(H) 181; HistPlatt:1-Amsterdam 13.

Esveldt, Steven Cornelis van. Den Haag 1709/10 - Amsterdam 1776

Uitgever te Amsterdam in de St. Luciensteeg, over 't Meisjeshuis (1734-37); Rokin, schuin over de Gapersteeg bij de Beurs (1737-38); Beurssteeg, eerste huis van de Dam links (1739-54); Kalverstraat, het derde huis van de Roomse kerk de Papegaey, schuin over de Gapersteeg (1754-75); werkte veel samen met A. van Huissteen*.

▷ Atlantes(K) VI(supp) Hol 2-3.

§ Wed. Van Esveldt

Brouwer, Geertruij

Uitgever te Amsterdam in de Kalverstraat (1776). Werkte samen met W. Holtrop*.

Esveldt Holtrop, Jan Steven van. Amsterdam 1777 - Den Haag 1833

Uitgever te Amsterdam. Zoon van Willem Holtrop, die in 1776 trouwde met en Helena van Esveldt, dochter van Steven van Esveldt.

▣ Leo Hollandicus, 1807; *Atlas van Saxen*, 1810.

▷ LeoBelgicus(vdH) 27.

Etiennez, F.

Tekenaar/graveur bij het Topographisch Bureau.

▣ Aruba door R.F. van Raders*, 1825.

▷ Exp15:Antillen A4.

Etteger, Frederik Hendrik van. Den Haag 1838 - Zutphen 1919

Gemeentearchitect van Zutphen, 1878-1911.

▣ Zutphen met plan tot slechting van de vestingwerken, 1878.

▷ HistPlatt:8-Gelderland 3 blz. 85 (VII.8].

Ettling, Theodorus. *Darmstadt 1823

Lithograaf te Amsterdam.

- ▣ Amsterdam door L.Th. Zeegers*, 1853.
- ▷ Amsterdam(H) 203.

Europische Mercurius, zie Mercurius

Evelt, Joh.

Uitgever te Utrecht.

- ▣ *Omstandig verhaal... van het verraadt, gesmeedt tegen de Ed. Oostinsche Compagnie*, 1741, met kaart van Batavia.
- ▷ HistPlatt:4-Batavia BAT K42.
- + Landwehr-VOC 504.

Eversdijk, Arnout Adriaan. Sluis 1742 - IJzendijke 1772

Militair-ingenieur; officier, laatstelijk luitenant (1770-72).

- ▣ IJzendijke, 1760; Zachariaspolder, 1772.
- ▷ Donkersloot-de Vrij blz. 48; Scholten Pl. 389; Teeling-Landmeters Zld 221 (A.S. Eversdijk).

Eversdijk, Nicolaas.

Landmeter.

- ▣ Staats Vlaanderen, 1763; Kopie van de Dampierrekaart*, 1763.
- ▷ Teeling-Landmeters Zld 223.

Evertsz, J.B.

Kaartkopiist.

- ▣ Curaçao door J.C. Ninaber*, ca. 1830.
- ▷ Exp15:Antillen C149c.

Ewalds, F.M.

▣ Verduynen, 1797 of 1801.

— J.E.N. Claessens, Chronogram van een achttiende eeuwse kaart van Verduynen. In: *Echter Landj* 1(1987), p. 191-194.

Ewich, Hermann. *Wesel

Geograaf, werkzaam voor Jan Jansz.* uit Arnhem en diens zoon J. Janssonius*.

- ▣ 17 Provinciën, 1652.
- ▷ Nederlanden(vdH) 123, 206.

Ewouts, Aernt

Landmeter te Noordwijk.

- ▣ Duingebied bij Noordwijkerhout, 1568.
- ▷ Donkersloot-de Vrij 166; Teeling-Landmeters ZH 109.

Ewoutsz., Jan

Drukker-uitgever te Amsterdam in de Kerkstraat-Warmoesstraat 'In den vergulden passer'. Cornelis Anthonisz.* was van 1536- 1544 of 1553 werkzaam voor hem.

- ▣ leeskaart: Dit is die Caerte vander Suyder See ... (1560).
- F.J. Dubiez, In den Vergulden Passer: de Amsterdamse boekdrukker en houtsnijder Jan Ewoutszoon en zijn nakomelingen. In: *Ons Amsterdam* 12(1960)3: 70-88.

— C.P. Burger jr., Een 16e-eeuwsch zeekaartboekje teruggevonden In: *Het Boek* 8(1919), p. 225-228.
+ NNBW 7.

Exalto, Nicolaas. Dalem 1809/10 - Rotterdam 1882

Fabriek-landmeter in dienst van het hoogheemraadschap van Schieland.

▣ Schieland, opgemeten door J.J. Slaterus*, 1875.

Eycke, W. van.

Landmeter.

▣ Land langs de Rijn buiten de Leidse Morspoort, 1687.

▷ Teeling-Landmeters ZH 110.

Eyckmeyer (Eijckmijer), Johan

Landmeter, geadmitteerd in de provincie Utrecht op 17-5-1682, toen wonende in Amersfoort.

▣ tiendlanderijen in de Wiersche Polder (nu: Nieuwegein), voor of in 1685.

▷ Donkersloot-de Vrij 346.

Eyden, Jan Martini van der

Landmeter in Suriname. Vertrok in 1731 naar Amsterdam.

▣ diverse kaarten, 1728-31.

▷ Suriname(D).

Eyl, Hendrik van

Graveur en/of uitgever te Amsterdam aan de Dam, hoek Krommelleboogsteeg, annex koffiehuis (1711-66).

Eyl, Jan van

Graveur en/of uitgever te Amsterdam aan de Dam, hoek Krommelleboogsteeg (1742-72).

Eyles (Eilarts), Focke (Foocke)

Landmeter, geadmitteerd in Friesland tussen 1714-18, toen wonende in Langezwaag.

▣ Bakkeveen e.o., 1711; Grens Friesland-Groningen, 1718; Grens Friesland Drenthe nabij Hogersmilde met C. Tadema* en G. Vos*, ca. 1733; Haule, e.o., 1734; Boven Knijpe e.o., 1736; Ureterp e.o., 1741.

▷ Donkersloot-de Vrij 28, 29, 36, 49, 50, 51; Teeling-Landmeters Fr 87, Gr 28.

Eynde, Pieter van den

Schilder.

▣ Middelburg, 1533.

▷ Teeling-Landmeters Zld 224.

Eijring, J.F.

Militair-ingenieur; vaandrig onder de kwartiermeester-generaal (1791).

▣ Grebbeberg e.o., 1791.

▷ Scholten Top.krt. 160.

F

Faassen, W. van.

Landmeter.

▣ Kanaal voor Brouwershaven, 1777.

▷ Teeling-Landmeters Zld 225.

Faber, Cornelis.

Landmeter in Suriname, ingezworen 1683.

▣ Vermoedelijk medewerker aan de algemene kaart van Suriname, uitgegeven door Frederick de Wit in 1688.

▷ Suriname(D).

Faber, Martin. Emden 1587(?) - 1648

Landmeter, geadmitteerd in Friesland op 14-10-1643. Leerling van J. Sems*; stadsbouwmeester van Emden.

▣ Kaart van de monding van de Eems, in druk werd uitgegeven, vermoedelijk in Amsterdam, 1642.

▷ Donkersloot-de Vrij blz. 47; Teeling-Landmeters Fr 88.

— Arend W. Lang, Martin Faber's map of the Ems Mouth. In: *Imago Mundi* 9(1952), p. 79-82.

Fabricius, David. 1564 - 1617

Pastoor en astronoom uit Esens, Oost-Friesland.

▣ Oost- en West-Friesland, ca. 1600, ca. 1610, vóór 1628.

▷ Exp4:Friesland 24, 27, 35; Groningen(W) 18, 23, 24.

Faddegon, Pieter Cornelis Johannes. Utrecht 1838 - Hilversum 1904

Lithograaf, boek- en steendrukker; eerst werkzaam in Sneek als vennoot in de firma G. de Jong & Co., ontbonden op 15-11-1869 (*Ned. Staatscrt.* 1-12-1869), waarna hij zelfstandig doorging met zijn 'Nationale Steen- en Kleurendrukkerij' te Amsterdam aan de Singel bij de Lutherse kerk, na 1861 aan de Prinsengracht tussen de Beeren- en Runstraten.

§ Faddegon & Van Hogezaand. 1874-75

Steendrukkerij te Amsterdam aan de Prinsengracht; opgericht op 8-7-1874 (*Ned. Staatscrt.* 10-7-1874) en ontbonden op 18-12-1875 (*Ned. Staatscrt.* 23-12-1875).

Hogezaand, Louis van. Batavia 1848 - na 1884

Steendrukker, gaat na de ontbinding van het vennootschap met P.C.J. Faddegon zelfstandig door als Van Hogezaand & Co. in de Kerkstraat bij de Vijzelstraat te Amsterdam, en gaat 18-9-1878 failliet (*Alg. Handelsbl.* 21-9-1878). Daarna gaat hij met Jos. Vas Dias* door als Vas Dias & Van Hogezaand, welke firma op 20-1-1881 ontbonden wordt. Vervolgens woont hij in een pand aan de Nieuwendijk, dat op 1 januari 1883 door brand verwoest wordt (zie ook *Alg. Handelsbl.* 2-2-1883).

§ Faddegon & Co. 1876-87

Nationale Snelpers-steendrukkerij aan de Prinsengracht, 1879 Haarlemmer Houttuinen. Failliet in 1887, waarna het bedrijf met als compagnon Bernardus Hendrikus Klene wordt voortgezet.

▣ Amsterdam, 1874, 1884; Amsterdam, tram- en spoorkaart, 1895.

▷ Amsterdam(H) 240, 272, 294.

In de laatste jaren is het in de gewoonte gekomen, dat de bedienden van sociëteiten en koffiehuisen den bezoekers met hun kermiswensch min of meer sierlijke kaartjes, almanakken enz. aanbieden. De weelde neemt ook bij die voorwerpen allengs toe. Zoo verdienen bij de tegenwoordige kermis eene bijzondere melding de „Souvenirs,” door de bedienden van het *Grand Café Neuf* en door die van het *Nieuwe Amst. Koffiehuis* aangeboden. Dat van de eersten stelt het gebouw met zijne fraaie zalen, waar zij werkzaam zijn, in kleurendruk voor, dat van de laatsten geeft een plattengrond van Amsterdam en Haarlem. Beide zijn door de firma Faddegon en van Hogezaand alhier bewerkt en zijn zeer lofwaardig uitgevoerd.

Alg. Handelsbl. 18-9-1874

Faes, J., 'van Harn'

Tekenaar-graveur.

▣ Den Haag met C. Bos*, geëetst door C.J. Visscher*, 1616.

▷ HistPlatt:10-DenHaag DHG 005.

Fahlberg, Samuel. Hälsingland, Zweden 1758 - Sint Eustatius 1834

Zweedse arts en bestuursambtenaar op St. Barthélemy.

▣ St. Maarten, ca. 1801, 1814, 1817, 1826; Philipsburg, St. Maarten, 1816, 1817, 1822, 1831; Ft. Amsterdam op St. Maarten, 1819; St. Eustatius, 1829.

▷ Exp15:Antillen §3.2.3, SE16, SE17, SM16, SM20, SM22, SM23, SM25-SM31.

Falconi de la Vabre, Johan Andries

Militair-ingenieur sinds 22-4-1777. Ontslagen kort vóór 1783.

▣ Steenbergen, 1777.

▷ Scholten Pl. 322.

Fassbender, Peter Joseph

Lithograaf te Amsterdam. Zijn gelijknamige zoon (geb. 1844) was ook graveur.

▣ Den Haag door H. Reding*, uitg. Weygand & Beuster*, ca. 1844.

▷ HistPlatt:10-DenHaag DHG 055.

Favoli, Hugo. 1523 - 1585

Schrijver. Schreef berijmde Latijnse tekst voor de kleine atlas van F. Galle.

▣ Kleine atlas *Theatri Orbis Terrarum Enchiridion* (Antwerpen 1585).

▷ Atlantes(vdK) III, atlas 331:21.

Feddes (van Harlingen), Pieter. Harlingen 1568 - ..., ca. 1623 (?)

Graveur, schilder, dichter, uitgever te Leeuwarden (1611-23). Signeert als 'Petro Harlingense'

▣ Friesland door A. Metius* en G. Freitag*, 1622; Leeuwarden, 1622

▷ Donkersloot-de Vrij 700; Exp4:Friesland 34.

Feenstra, H.E.

Landmeter van het Kadaster.

▣ Gemeenten in Zuid-Holland, 1822-29.

▷ Teeling-Kadaster.

Fehse, Christoph

Graveur te Groningen, mogelijk afkomstig uit Magdeburg of omgeving.

▣ Groningen door J.W. Blanken* en K. van Rijn*, 6 bl., 1861; *Gemeente-atlas van de provincie Groningen*, uitg. Oomkens*, 1862.

▷ Atlantes(K) II Feh; Groningen(W) 132.3, 138.

§ Fels, Gebr.

Fels, Jan Jacob. *Kampen 1816

Fels, Gerardus Christoffel Johannes. *Kampen 1822

Boekhandelaars en uitgevers te Kampen, 1845-50.

J.J. Fels droeg de zaak in 1850 over aan Luike Broers Tjebbes (die in 1853 zijn zwager werd), daarna firma Fels & Tjebbes. G.C.J. Fels vertrok in 1853 naar Amsterdam.

▣ Twee historische kaarten van Nederland in de periode 1795-1813, uitgegeven 1845-50.

▷ NedFranseTijd 49, 50.

Fels, Albertus. Den Haag 1852 - Bussum 1927

Boekhandelaar te Baarn aan de Laanstraat, 1887-1903, en te Bussum aan de Nassaulaan, 1903-23. In Baarn is hij opgevolgd door H.J. den Boer.

▣ Schoolkaart van Utrecht door L.W. van der Lee*, 1896.

▷ Schoolwandkaarten(B) UTR_FE1.

Fellman, Johann Ernst

Landmeter in Suriname vanaf 1751.

▣ Meetkaart van de plantage Bodenburg in Matapica, Suriname, 1752.

▷ Suriname(D).

Feltman, Hendrik ca. 1610 - 1670

Schilder, tekenaar, afkomstig uit Kleef. Schilderijkaart van Nijmegen, 1668-69.

▷ Donkersloot-de Vrij 63.

Feltman, J.

Militair-ingenieur.

▣ Beleg van Groningen met H. Bierum*, 1672.

Fennema, R.

Mijnbouwkundig ingenieur.

▣ Geologische atlas van Java en Madoera met R.D.M. Verbeek*, uitg. Stemler*, 1886.

Fer, Nicolas de. Parijs ca. 1647 - Parijs 1720

Frans geograaf, wiens atlassen in Amsterdam gekopieerd zijn door P. Mortier*.

Ferdinandusse, Willem

Landmeter bij de verponding.

▣ Wateringen, 1808; Haarlem, 1810; Aagtekerke, Middelburg, Veere en Serooskerke, 1812-13.

▷ Teeling-Kadaster.

— Theo Scheele, De Oeffening van Willem Ferdinandusse, geadmitteerd landmeter in Zeeland.

In: *Geo-Info* 2(2005)10: 452-454.

Ferguson, H.J.

Zeeofficier Z.M. schroefstoomschip 3e kl. *Cornelis Dirks*.

▣ Paardenbaai, Aruba, 1878.

▷ Exp15:Antillen A13.

Feringa, H.F.

Landmeter van het Kadaster.

▣ Sloten (Fr.), Balk, en gemeenten in Groningen, 1827-30.

▷ Teeling-Kadaster.

Ferleman, L. S.

Landmeter in Suriname, maakte een kaart in 1830.

▷ Suriname(D).

Ferraris, Joseph Jean François graaf de. Lunéville 1726 - Wenen 1814

Veldmaarschalk in de Oostenrijkse Nederlanden. Hij liet topografische kaarten maken van de Oostenrijkse Nederlanden, ongeveer het huidige België en het groothertogdom Luxemburg, de zogenoemde Ferrariskaart, 1771-75.

▷ Koeman-Handl Hst. 4.

Ferwerda, Abraham

Uitgever van de *Nieuwe Leeuwarder Almanach* voor 1755.

▣ Oost- en West-Friesland, 1612.

▷ Groningen(W) 22.

Feuille, de la, zie *La Feuille, de*

Fèvre, le, zie *Le Fèvre*

Feyter, G. de.

Landmeter.

▣ Polder Bruinisse met schorren, 1805; Schorren van noorddeel Noord Beveland, 1806.

▷ Teeling-Landmeters Zld 227.

Finckensieper, Joh.

Graveur en/of uitgever te Amsterdam in de Langestraat, bij Korsjessteeg (1794).

Flaes, Anna Catharina, zie *Hendriksen, Th.J.W.*

Flines, Adrianus Willem de. zie *Blilman & Sartorius*

Floen, Arnoldus

Landmeter in dienst van de VOC in Colombo (1742-61. Naast kaartmaker was hij ook timmerman.

Florentius van Langren, zie *Langren*

Florissen, Claes

Landmeter(?).

▣ Kaarten van landerijen bij Hagestein in bezit van het kapittel van Oudmunster en ten Dom te Utrecht met J. van Berck*, 1583.

▷ Donkersloot-de Vrij kaartboek 27; Teeling-Landmeters Ut 38.

Florisz., zie ook *Berckenrode, van*

Florijn, Evert

▣ Droogmakerij van Aarlanderveen, 1791

— D. de Vries, De droogmakerij van Aarlanderveen gemeten en in kaart gebracht. In: *De Viersprong: uitgave van de Historische Vereniging Alphen aan den Rijn* 10(nov. 1993) 37, blz. 80-87.

Florijn, Jacob

Tekenaar. Wiskundige.

▣ Kaart van het Haringvliet (1786), naar peilingen van o.a. J.Jz. Blanken*.

Floyd Anglois, Charles

Militair ingenieur(?).

▣ Beleg van Maastricht in 1632, gegraveerd door Wilhelmus Hondius.

▷ Donkersloot-de Vrij 638.

Focken, Hendrick

Uitgever te Amsterdam in de Molsteeg (1708).

▣ Amsterdam, 1682.

▷ Amsterdam(H) 84.

Fokke, vader en zoon**Fokke, Simon. 1712 - 1784**

Graveur Amsterdam

▣ Decoratieve elementen op bijbelkaarten door W.A. Bachiene*, 1748.

▷ Bijbelkaarten(P&A) 35.

Fokke Simonsz., Arend. Amsterdam 1755 - Amsterdam 1812

Graveur en uitgever te Amsterdam, hoek Weessluis (1778); Kalverstraat (1787-89). Leerling van zijn vader Simon Fokke (1712-84). Publiceerde o.a. *Vaderlandsche Almanach*, 1785.

▣ Verenigde Nederlanden, 1785; Historische kaart van Amsterdam, 1788.

▷ Amsterdam(H) 134; HistPlatt:Bergen 071; NedVIIProv 156-157.

Fokkens, Melchior

Schrijver van de *Beschrijvinge der wijdt-vermaarde koop-stad Amsterdam*, uitg. Doornick*, 1662.

▣ Amsterdam, 1662; Historische kaart van Amsterdam, 1662.

▷ Amsterdam(H) 50, 51.

Folckers, Hendrik Warner. Coevorden 1699 - Groningen 1730

Landmeter, admissiedatum onbekend. Wijnroeier en ingenieur. Als landmeter-ingenieur aangesteld in dienst van de provincie Groningen in 1726.

▣ Groot aantal landerijen in bezit van de stad en provincie in Groningen ('Provinciale Atlas'), 1722 en later; Veengebied Oude en Nieuwe Pekela, 1723; Beerster-Ham, 1724; Heiligerlee-Westerlee, 1725; Veengebied op de grens van Friesland en Drenthe e.o., 1727; Kweldergebied 'Het Ruge Sant' bij de Lauwerszee, 1728.

▷ Donkersloot-de Vrij 42, 78, 88, 92, 792, kaartboek 3; Teeling-Landmeters Fr 93, Gr 30, Dr 43.

Folkema, Jacob. Dokkum 1692 - Amsterdam 1767

Graveur. Leerling van zijn vader Johannes Folkema. Vanaf ca. 1708 werkzaam te Amsterdam.

Graveerde enkele kaarten voor de atlassen van Danckerts*.

- ▣ Wereldkaart van Cornelis II Danckerts*, ca. 1715; Titelblad van de *Friesche Atlas* van B. Schotanus*; Decoratieve elementen op bijbelkaarten door W.A. Bachiene*, 1748.
- ▷ Bijbelkaarten(P&A) 35; Donkersloot-de Vrij 746.

Folkers, J.

Landmeter.

- ▷ Teeling-Landmeters Gr 31.

Foppes, Wytze

Landmeter, wijnroeier en mathematische instrumentmaker te Leeuwarden.

- ▣ Haskerveen 1766; Venen van de West Compagnie, 1764.
- ▷ Teeling-Landmeters Fr 94.

Forest (Foreest), Hendrik de

Tekenaar. Afkomstig uit Leiden. In dienst van de WIC in Nieuw-Nederland (1632-38).

Forstner van Dambenoy, Baron

Tekenaar, drukker. Militair-ingenieur. Directeur van de steendrukkerij van het derde bureau van de genie vóór 1852. In 1852 werd hij minister van oorlog.

Fouquet jr., Pierre. 1729 - 1800

Kunsthandelaar te Amsterdam, stelde de *Afbeeldingen van de wyd-vermaarde koopstad Amsterdam* samen in 1783.

- ▣ Amsterdam, 1774.
- ▷ Amsterdam(H) 130.

Fouw, Jacobus de.

Landmeter, admisse van Gecommitteerde Raden van Zeeland 25-11-1771; inspecteur van 's lands werken en gezworen landmeter.

- ▣ Geïnundeerde polder Nieuw St. Joosland en Noord Schouwen, 1773-77.
- ▷ Teeling-Landmeters Zld 229.

Fraas, Jan.

Landmeter.

- ▣ Dijken en slikken van de Heerlijkheid Baarland en die van Bakendorp en Oudelande, 1784; Heerlijkheid Baarland, 1804.
- ▷ Teeling-Landmeters Zld 230.

Fraassen, Willem van. *Heinkenszand ca. 1731

Landmeter, admisse van de Grafelijkheid van Zeeland op 21-5-1753.

- ▣ Land te Bruinisse, 1785.
- ▷ Teeling-Landmeters Zld 231.

Fraex.

Redacteur-auteur(?). Als geograaf werkzaam omstreeks 1785.

- ▣ Zakastlas, met W.A. Bachiene*.

Franck, August Hendrik. *1760

Militair-ingenieur, officier, laatstelijk kapitein (1793-95).

- ▣ Wijk bij Duurstede, ca. 1787; Zwolle e.o. tussen IJssel, Vecht en Reest, 1778-85.
- ▷ Scholten Top.krt. 115b, Pl. 383.

Franck, Carel August Hendrik

Militair-ingenieur sinds 1-2-1785.

- ▣ Zwolle e.o. tussen IJssel, Vecht en Reest, 1778-85.
- ▷ Scholten Top.krt. 115b.

Franck, J.

Landmeter in Limburg. Wonende in Aken (1663).

- ▣ Ravensbos bij Valkenburg met J. Sincken* en B.F. Huberti*, 1663.
- ▷ Donkersloot-de Vrij 643.

Francke, (N.N.)

Landmeter van het Kadaster.

- ▣ Oostkapelle, 1813
- ▷ Teeling-Kadaster.

Francken, A.

Tekenaar.

- ▣ Kaart Rotterdam omstreeks het jaar 1400 in *Rotterdam in opkomst, ontwikkeling en bloei* door W.N. Peijpers*, 1863.
- ▷ HistPlatt:12-Rotterdam RTD 064.

Francq van Berkhey, Johannes le, zie Le Francq van Berkhey**Frankenberg, Sigmund Willem van. †in of vóór 1749**

Militair-ingenieur sinds 22-11-1743; in 1748 sous-luitenant.

- ▣ Bergen op Zoom, 1747.
- ▷ Scholten Pl. 26.

Franz, F.A.

Militair-ingenieur; in 1749 luitenant.

- ▣ Vlissingen, 1749.
- ▷ Scholten Pl. 357.

Frederici, Martinus (Marten Freerks)

Landmeter, admissiedatum onbekend, tevens glazenmaker. Wonende in Kollum (ca. 1664).

- ▣ Grietenijen Kollumerland, Achtkarspelen en Dantumadeel (tussen 1658-64) voor de *Beschrijvinghe van de Heerlyckheydt van Frieslandt...* van Chr. Schotanus*, in druk verschenen in 1664.
- ▷ Donkersloot-de Vrij 745.

Freitag, Gerard

Tekenaar.

- ▣ Friesland met A. Metius*, 1622.
- ▷ Donkersloot-de Vrij 700; Exp4:Friesland 34.

Fremery (Fremery), Gerhard de. Groningen 1853 - Rijswijk (ZH) 1893

Luitenant-ter-zee. Werkte o.l.v. kapitein P. Swaan* aan boord van Zr.Ms. *Soerabaia*, 1875-76.

- ▣ Nieuw-Guinea, 1879.
- ▷ Exp12:TKNAG 1879.10.

Freuytenier, Jan. †Suriname 1739

Landmeter in Suriname, werkzaam vanaf 1732.

- ▣ Diverse perceelmetingen in Suriname.
- ▷ Suriname(D).

Freytagh (Freitag), Johan Jacob de.

Landmeter, Militair-ingenieur sinds 18-5-1759; officier, laatstelijk majoor (1793-95).

¶ Mogelijk identiek met Johann Jacob Freitag, *Cottenweiler, Weissach im Tal 1727.

▣ Gebied tussen Hulst-Axel, 1760; Susanna Polder (Walcheren), 1770; Philippine, 1774; Kaarten eveningboek van de Wilhelminapolder, 1777; Schelde ter hoogte van Zuid-Beveland 1785; Gedeelte grens Staats-Vlaanderen, 1786.

▷ Donkersloot-de Vrij kaartboek 53; Scholten Top.krt. 99, 143, 152, Pl. 286; Teeling-Landmeters Zld , 233; Van der Aa (BWN) 6.

Fricx, Eugène Henry. †Brussel 1733

Uitgever te Brussel.

▣ Kaart van de Oostenrijkse Nederlanden in 24 bladen, 1709-11.

▷ Atlantes(K) II Fri; Donkersloot-de Vrij 821, 825, 826; Exp18:Brabant 109.

— Eric van Hove, *Atlas van de Nederlanden en de grenzen met Frankrijk uitgebracht door Eugenius H. Fricx in 1712-1727...* (Oplabbeek 2020).

Fries, Jan de

Graveur.

▣ Beleg van Groningen door J. Feltman* en H. Bierum*, 1672.

▷ Donkersloot-de Vrij 83.

Frisius, Gemma (Phrysius). Dokkum 1508 - Leuven 1555

Globemaker, astronoom, landmeetkundige. Vrijwel zeker geboren als Jemme Reiniersz., als student in de wiskunde en medicijnen ingeschreven aan de universiteit van Leuven op 26 februari 1526; later hoogleraar aldaar. Vervaardigde globes, zowel alleen als samen met zijn leerling G. Mercator*. Met name bekend geworden door het door hem in 1533 geschreven Nederlandstalig landmeetkundig leerboekje, waarin uitleg wordt gegeven over een toen baanbrekende nieuwe meetmethode (een vereenvoudigde versie van de driehoeksmeting). De Antwerpse graveurs Ambrosius en Ferdinand Aertsen (Arsenius), werkzaam onder andere voor Ortelius*, waren zijn kleinzoons.

¶ De naamsvorm "Rainer Gemma-Frisius" (*Allgemeine Deutsche Biographie* 1878) baseert op het niet begrijpen van het patronymicum "Reiniersz.". De 'oorspronkelijke' naam "Rainer Edelgestein" is bedacht door Jacob Friedrich Reimmann in 1709 (*Versuch einer Einleitung in die Historiam Literariam derer Teutschen*, Halle/Saale 1710, dl. 3, pt. 2, blz. 397) en is niet meer dan een fantasievolle vertaling van de voornaam "Gemma". Ook de vertaling "Renier van den Steen" berust op fantasie (Henri E. Wauwermans, *Histoire de l'école cartographique belge et anversoise du xvie siècle*, Brussel 1895, dl. 2, blz. 9; hij voegt er zelfs een Franse vertaling aan toe: "Renier de la Pierre").

▷ Teeling-Landmeters Fr 97, Gr 32, Gld 37.

— Fernand van Ortroij, *Bio-bibliographie de Gemma Frisius, fondateur de l'École Belge de géographie, de son fils Corneille et de ses neveux les Arsenius*. (Brussel 1920; Herdrukt: Amsterdam, 1966).

+ NNBW 6.

Frisius, I.R.

▣ Kaart van land in de polder van Wijnen, 1602.

▷ Teeling-Landmeters NB 126.

Frissen, Th.

Landmeter, geadmitteerd door de Raad en het Leenhof van Brabant.

▣ Verkaveling van een deel van de Graetheide voor de inwoners van de Baronie Elsloo, 1766.

▷ Teeling-Landmeters Lb 56.

Fritsen, Peter Everhard. *Eindhoven 1798

Landmeter van het kadaster.

▣ Graft, Oterleek, De Rijk, 1817; Gemeenten in Noord-Brabant, 1812-30.

▷ Teeling-Kadaster.

Frijlink, Hendrik. Amsterdam 1800 - Amsterdam 1886

Tekenaar, redacteur, uitgever en boekhandelaar te Amsterdam.

▣ *Frijlinks kleine schoolatlas*, 1843-73; *Nieuwe hand-atlas der aarde*, 1855-81.

▷ Atlantes(K) II(+supp) Frij, VI Frij.

— Dirk de Vries, *De Nieuwe Hand-atlas der Aarde (1855) door Hendrik Frijlink: Een Nederlandse Stieler in statu nascendi*. In: *Caert-Thresoor* 19(2000)2, 37-44.

Fuchs (Füchs), Carl Christiaan. Rotterdam 1792 - Bloemendaal 1855

Graveur te Amsterdam.

▣ Amsterdam, uitg. J.B. Julio, 1831

▷ Amsterdam(H) 158.

Fuhri, Koenraad (Coenraad). Den Haag 1814 - New Orleans 1858

Boekhandelaar-uitgever te Den Haag. In 1855 vertrok hij 'door tegenspoed in zijn al te groote ondernemingen teleurgesteld' naar New Orleans, waar hij aan de gele koorts stierf.

¶ Hij trouwde in 1837 met Carolina Geertruida Thieme, dochter van de boekhandelaar H.C.A. Thieme*.

▣ *Atlas van de Nederlandsche Bezittingen in Oost-Indië* door J. Pijnappel*, 1855-72.

▷ Atlantes(K) III Pij.

+ NNBW 3.

Funke, Carl Philipp. Görzke, Brandenburg 1752 - Hamburg-Altona 1807

Duits leraar en classicus.

▣ *Atlas der oude wereld* met G.U.A. Vieth*, Nederlandse uitg. Van Boekeren*, 1819-30.

▷ Atlantes(K) III Vie.

Funke, George Lodewijk. Amsterdam 1836 - Amsterdam 1885

Boekhandelaar in Amsterdam vanaf 1863-73 en uitgever vanaf 1873.

▣ Nederland, 1868; Amsterdam, 1872-77; Den Haag, 1874; Utrecht (plattegrond) door A. Braakensiek*, 1874; *Wereldatlas* door van J. Kuijper*, 1880; Amsterdam, 1880.

▷ Amsterdam(H) 235, 242, 250, 255; Atlantes(K) II Kuy 11; HistPlatt:10-DenHaag DHG 091, 092; Schoolwandkaarten(B) NED_FU1/2; Utrecht(stad) 38.

Funke, J., zie Loman, J.Chr.

Fuprére, L. van. Vrijwel zeker een foutieve lezing van L. van Thuyne*.

Fijnagel, J. zie Tijnagel, J.

Fijnje (van Salverda), Henri François. Amsterdam 1796 - Nijmegen 1889

Ingenieur van Rijkswaterstaat en vooral werkzaam in Gelderland (1830-49 te Nijmegen en 1864-67 te Arnhem) en in Noord-Brabant (1849-54).

▣ Bommelerwaard, 1850.

▷ Koeman-Handl Bibl 53.

G

Gaade, Willem. Den Haag 1866 - Heemstede 1917

Adelborst. Werkte o.l.v. kapitein C.H. Bogaert* aan boord van Zr.Ms. *Atjeh*. Van 1898-1914 uitgever van de *Delftsche Courant*.

▣ Caracasbaai, Curaçao, 1886.

▷ Exp15:Antillen C188-C189.

Gaanders, Pieter Anthonisz. †Brouwershaven 1649

Landmeter; schepen, baljuw en opperdijkgraaf van Brouwershaven.

▣ Nieuwepolder, 1616.

▷ Teeling-Landmeters Zld 235.

Gäerste, Johan Casper. Curaçao 1802 - Curaçao 1865

Rooimeester op Curaçao.

▣ Binnenwater van Jan Thiel, Curaçao, 1840.

▷ Exp15:Antillen C162.

Gaeswijck, Martinus

Landmeter, admmissie bij den Hove van Holland, Zeeland en Westfriesland 28-9-1694.

▣ Hoge Heerlijkheid van Poortvliet, 1694; St. Maartensdijk, 1723.

▷ Teeling-Landmeters ZH 112, Zld 236.

Gaffron, Heinrich von. Grebel, Pruisen 1813 - Sindanglaja 1880

Geoloog en koloniaal ambtenaar.

▣ Geologische kaart van Zuid-Borneo, 1883.

▷ Exp12:TKNAG 1883.01.

+ NNBW 8.

Galen, Antonij van

Landmeter, geadmitteerd bij de Raad van Brabant in Den Haag in februari 1715, toen wonende in Terheijden. Noemt zich 'landmeter van de prins en de stad en Baronie van Breda' (1738).

▣ St. Annabos bij het Ulvenhoutse Bos (door S. Verrijck*, 1703) en het Mastbos bij Breda (door S. Verrijck*, 1705), beide gekopieerd in 1738.

▷ Donkersloot-de Vrij 606,607.

Galle (Galleus), fam.

Vader en zoon.

— Manfred Sellink, Philips Galle als uitgever van prenten aan het einde van de zestiende eeuw.

In: *De zeventiende eeuw* 8(1992): 13-26

— J.J.P. van den Bemden, *De familie Galle, plaetsnijders der 16e en 17e eeuw* (Antwerpen 1863).

Galle, Philips (Filips). Haarlem ca. 1537 - Antwerpen 1612

Tekenaar, graveur, drukker, uitgever, schrijver te Haarlem en Antwerpen. Beviend met A. Ortelius* en G. Mercator*, met wie hij in 1560-1561 een reis door Frankrijk maakte. Kort daarna stichtte hij zijn bedrijf 'De Witte Lelie' in Antwerpen in de Huidevetterstraat. Zijn koperplaten komen in 1601 in het bezit van J.B. Vrients*.

▣ Diverse kleine atlassen, Antwerpen 1577-98; 17 Provinciën, 1577, en later; Wandkaart van de 17 Provinciën, 1578.

▷ Atlantes(vdK) III, § 331 en 332; Nederlanden(vdH) 19, 20a, 22, 32.

Galle, Theodorus. Antwerpen, 1571 - Antwerpen, 1633

Graveur, drukker, uitgever. Zoon van Philips Galle wiens bedrijf hij voortzette. Gehuwd met een kleindochter van Chr. Plantijn*. Verbleef lange tijd in Italië. Zijn zoon Johannes zette de zaak voort.

▣ Midden Nederland in twee bladen, ca. 1612; diverse gewesten in de Zuidelijke Nederlanden, voor 1628.

▷ Atlantes(vdK) III, atlas 331:03.

Gallet, George

Uitgever. Afkomstig uit Frankrijk te Amsterdam van 1691-1704: Keizersgracht 292-264 (1691-92). In 1704 vertrok hij naar Londen. Actief als uitgever van Franse atlassen (o.a. van Sanson* en Jaillot*).

▣ *Recueil des principales cartes geographiques*, met adres van Jaillot* te Parijs, samengesteld met kaarten uit de *Nouvelle Geographie* van D. Martineau du Plessis; heruitgave van De Fers *Las fuerças de la Europa*, 1700; *Le Theatre de la guerre...* 1697-98.

▷ Atlantes(K) II Ga; Atlantes(vdK) IV, atlas 480:2 en § 481.

— H.A.M. van der Heijden, Een onbekende atlas uit Amsterdam ca. 1700 (?). In: *Caert-Thresoor* 9(1990), p. 63-66.

Gallier, Carel

'Afzetter' (kleur aanbrengen op kaarten) te Amsterdam, eerste helft 17de eeuw. Leerling in 1609 van Jacob Morgenrood.

Gameren, (N.N.) van

Landmeter van het kadaster, begin 19de eeuw,

▣ Kampen, z.j.

▷ Teeling-Kadaster.

Garbrantsz., Pieter

Tekenaar. Noemt zichzelf 'gezworen landmeter en secretaris van Schagen'.

▣ Nog niet ingepolderde meren tussen Warmenhuizen, Dirkshorn, Zijdewind en Noord-Scharwoude, ca. 1600.

▷ Donkersloot-de Vrij 102.

Gardin, Pierre.

Landmeter in Suriname, werkzaam 1744-55.

▷ Suriname(D).

Garrigues, Jan Francis.

Kaartkopiist.

▣ St. Eustatius (kopie van de kaart van A. de Lavaux*), 1741.

▷ Suriname(D).

Gartman, Hendrik**§ Erven H. Gartman**

Uitgever te Amsterdam in de Stilsteege (1780); Kalverstraat, tweede huis van de Roomse kerk de Papegaay (1785-1808).

▣ *Atlas der Oost-Indien*, uitg. Erven H. Gartman, z.j.

▷ Atlantes(K) II Gar.

Gaijkema (Gaykema), Jacobus Dirksz. Velsen 1784/85 - Zwolle 1845

Landmeter bij de verponding en van het kadaster.

▣ Maatboeken met kaarten van de landerijen onder het arrondissement Amersfoort, 1809; Amstelland, 1810.

▷ Teeling-Kadaster; Teeling-Landmeters Ut 39.

Gebhardt, Jacob Daniel

Tekenaar, graveur(?).

▣ Willemstad op Curaçao, 1707.

▷ Exp15:Antillen C27.

Gebhart, Christiaan

Graveur en/of uitgever te Amsterdam aan de Texelse Kaay (1727).

Gedda, Peter. *1662

Zweeds landmeter.

▣ *Generale en verscheyde speciale pas-kaarten over de geheele Oostzee*, Amsterdam 1694.

▷ Atlantes(K) IV Ged.

Geel (Gelen), Joost van. Rotterdam 1631 - 1698

Tekenaar, schilder en dichter.

▣ *Mond van de Maas door J. Quack**, 1665.

▷ Donkersloot-de Vrij 769ab; HistPlatt:2-Rotterdam 8, aanv. 52.

Geelhoed, Maarten

Landmeter, admissiedatum onbekend. Zoon Pieter werd als landmeter geadmitteerd in Zeeland op 27-12-1746; kaarten zijn van hem (nog) niet bekend.

▣ Oost-Beveland, 1735.

▷ Donkersloot-de Vrij 514.

Geelkercken, fam. Van

[la] Geelkercken, Arnoldus I van (Arnoldo di Arnoldi, Arnold Geilekerck, Arnoldo Geikerckius, Arnold (von) Scherpensiel). Scherpenseel bij Geilenkirchen, 1570/1572 - Rome, 1602

Tekenaar, graveur en instrumentmaker. Broer van Jacob en Nicolaas van Geelkercken. Hij maakte een reis naar Palestina en werkte in Italië vanaf 1595 (o.a. voor drukkers in Siena, Rome en Bologna). Hij vervaardigde o.a. een kaart van de wereld, de Nederlanden en Europa. Zijn kaart van Palestina werd voltooid en uitgegeven door zijn broer Nicolaas van Geelkercken (Leiden 1621).

— H.A.M. van der Heijden, Wie was Arnoldo di Arnoldi?. In: *Caert-Thresoor* 18 (1999)2: 37-40.

[Ib] Geelkercken, Nicolaes (Arndt, Arnouldtsz.) (van) (Geelkerck, van Geylekerck, Geilekerck, Geilkerkius enz.) Scherpenseel bij Geilenkirchen, 1585/86 - Arnhem 1656

Graveur, tekenaar. Landmeter, admissiedatum onbekend. Vader van Arnold, Isaac en Jacob. Woonachtig en werkzaam als graveur te Amsterdam van 1603-15/16, met een onderbreking in 1612 (1614: 'op Rustenburgh', 1615: 'bij de oude Haarlemmersluys'); omstreeks 1599-1602 verbleef hij in Italië; woonachtig en werkzaam als graveur in Leiden in 1612 en van 1615/1616 - 1628. Hij was in 1612 getrouwd in Leiderdorp. Op 28-6-1628 aangesteld als assistent van de 'ordinaris landmeter van het Vorstendom Gelre en het graafschap Zutphen', B. Kempinck*, die hij als zodanig opvolgde op 19-1-1630. In vaste dienst van Gelderland werkzaam tot aan zijn dood en toen opgevolgd door zijn zoon Isaac.

Uit zijn eerste periode als graveur te Amsterdam zijn met name bekend kaarten van zijn geboortestreek het Duitse Rijnland, Nijmegen (1610) en een wereldkaart uitgegeven bij D. de Meyne* (1610) en uit zijn Leidse periode kaarten van de Friese steden (1616), de prachtige kaart van Pommeren (1618) en enkele nieuws- of oorlogskaarten. In zijn Gelderse periode vervaardigde hij de kaarten van Gelderland, de Gelderse kwartieren en de steden Arnhem, Zutphen en Harderwijk (voor de historisch-geografische boeken van Pontanus* en Van Slichtenhorst*) en als landmeter meer dan 150 manuscriptkaarten. Op enkele manuscriptkaarten ondertekende hij met N. Ritz).

▣ 17 Provinciën, 1614; Plattegronden in *Rerum Frisicarum historia* door U. Emmius*, uitg. Elsevier*, 1616; Friesland, 1618; Gelderland, Gelderse kwartieren en plattegronden voor *Historiæ Gelricæ* door I. Pontanus*, uitg. Janssonius*, 1639; idem, in *Geldersse Geschiedenissen* door A. van Slichtenhorst*, uitg. Van Biesen*, 1654.

▷ Donkersloot-de Vrij (39 kaarten); Exp4:Friesland 33; HistPlatt:8-Gelderland (div. pltgr.); HistPlatt:11-Friesland (div.pltgr); HistPlatt:Bergen 009, 013, 018; Nederlanden(vdH) 73, 80; Teeling-Landmeters Fr 104, Gr 33, Ov 29, Gld 43, Lb 58 (... Geelkercken).

— F. Schreuder en A. de Zeeuw, *Nicolaas van Geelkercken: een Gelders kartograaf uit de zeventiende eeuw* (Zutphen 1972).

[IIa] Geelkercken, Isaïc van. Amsterdam 1614 - Arnhem 1672 of 1675

Landmeter in Gelderland (admissiedatum onbekend), vestingbouwkundige. Oudste zoon van Nicolaas. Als student op 23-16-1626 ingeschreven aan de Leidse Universiteit bij de faculteit van de letteren. Van 31-8-1636 tot 12-6-1639 aangesteld als landmeter en wijnroeier van de stad Nijmegen. Van 1644 tot 1657(?) als vestingbouwkundige en kaarttekenaar werkzaam in Scandinavië voor de Deense koning; getrouwd met een Noorse vrouw. Volgde zijn vader op als landmeter in vaste dienst van de provincie Gelderland van 29-1-1657 tot zijn dood. Zijn eerste (manuscript)kaart, gecorrigeerd door zijn vader, dateert van maart 1631. Hij signeert vaak als J. of I. van Geelkercken, waardoor vergissing mogelijk is met zijn broer Jacob, die echter weinig kaarten heeft gemaakt.

▣ Hien e.o. 1631; Millingen-Bijlandt e.o., 1638; Eerbeek e.o., 1642; Verwolde e.o., 1642; Heerlijkheid Rosande, ca. 1650; Grote en Kleine Gelderse Waard, 1658; Oosterbeek e.o., 1660; Kattenpoel e.o., 1667; Maniswaard bij Opheusden, 1668; Rijn en Lek van Schenkenschans tot Vianen, ca. 1670; Gebied Nijmegen-Wyler, z.j.

▷ Donkersloot-de Vrij (13 kaarten); HistPlatt:8-Gelderland 2 NIJM 005; Scholten Top.krt. 14a,b,c.; Teeling-Landmeters Gld 40, 42.

— Martin Hendriks, *Isaac van Geelkercken (1615-1672). Landmeter, cartograaf en vestingingenieur in Gelderland en Noorwegen* (Heerlen 2020) proefschrift.

[Iib] Geelkercken, Jacob Nicolaasz. van. Leiden 1623 - Zutphen, in of vóór 1677

Tekenaar. Mogelijk ook landmeter. Tweede zoon van Nicolaas, die hij assisteerde sinds 1637. Vanaf 1660 werkzaam als apotheker in Zutphen.

▣ Enkhuizen e.o. (door Nicolaes van G., tussen 1628-39), gekopieerd in 1639; beleg van Gennep, 1641(?).

▷ Teeling-Landmeters Gld 41, 42.

[Iic] Geelkercken, Arnoldus Nicolaasz. van. *Leiden 1622

Tekenaar. Jongste zoon van Nicolaas. Landmeter, geadmitteerd in Gelderland op 25-10-1656.

▣ Bospercelen tussen Wageningen en Ede (met zijn vader Nicolaas), 1649-56.

▷ Donkersloot-de Vrij 445; Teeling-Landmeters Gld 39.

Geenssens (Geensen, Geenssen), vader en zoon**Geenssens, Pieter**

Landmeter, geadmitteerd in Zeeland op 29-5-1654, toen wonende in Kruiningen.

▣ Polder Aendyck ende Genderdyck, 1671; Polder Woensdrecht, c. 1685.

▷ Teeling-Landmeters Zld 239.

Geenssens, Johan Pietersz. Kruiningen 1665 - Hulst 1713

Landmeter, geadmitteerd in Zeeland op 26-7-1683, toen wonende in Hulst.

▣ Verdronken land van Zuid-Beveland e.o., 1698; Heerlijkheid Kruiningen, 1698; Swakenburg, schorren voor Baarland en Everinge met grenslijn, 1700; Ser Pauluspolder, 1704; Oostelijk Zeeuws-Vlaanderen, 1709; polder van Hulster Nieuwland (1709).

▷ Donkersloot-de Vrij 693, 777; Teeling-Landmeters Zld 238.

Geer van Oudegein, Jhr. Jan Jacob de. Utrecht 1820 - Utrecht 1911

Archivaris van de Duitse orde, balije van Utrecht. Schrijver van *Het oude Trecht als oorsprong der stad Utrecht* (Utrecht, 1875).

▣ Historische plattegrond van Utrecht, 1875.

▷ Utrecht(stad) 77.

+ NNBW 9.

Geerds, P.

Landmeter.

▣ Markegrenzen Sellingen en Laude, 1693.

▷ Teeling-Landmeters Gr 34.

Geerling, Wouter Johannes. Marken 1830 - Den Haag 1908

Ambtenaar aan het Ministerie van Binnenlandse Zaken.

▣ *Nieuwe Atlas voor Gymnasiën en Instituten*, Arnhem: H.A. Tjeenk Willink, 1870-75; *Gemeente-atlas van Nederland*, Den Haag: J. Smulders & Cie, 1882.

▷ Atlantes(K) II Gee, VI Geer.

+ NNBW 2.

Geersema, Hermanus

Militair-ingenieur sinds 24-6-1735; officier, laatstelijk luitenant-kolonel (1769-85).

▣ Hulst, 1737.

▷ Scholten Pl. 191.

Geerts, S. †Amsterdam 1786

Maakte tijdens een verblijf op Curaçao diverse kaarten.

▣ Willemstad, Curaçao, 1754; Curaçao, 1754; kaarten van baaien op Curaçao, 1754.

▷ Exp15:Antillen §3.1.1, C78-C86.

Geertsema, Carel Coenraad. Groningen 1843 - Wiesbaden 1928

Advocaat, bankier, commissaris van de koningin in Groningen, 1892-1917; publiceerde over Groningse waterschappen.

▣ Waterschappen in Groningen, 1898.

▷ Groningen(W) 158.

Geest, Evert de. Amsterdam 1838 - Bussum 1917

Lithograaf.

▣ *Atlas van Nederland*, uitg. Seijffardt*, 1861-77; Ned. Indië, 6 bl., uitg. Seijffardt*, 1872-1904; Nederland met bijkaart (o.a.) Rotterdam, uitg. Seijffardt*, 1874; Amsterdam, plattegronden, 1881-96; St. Maarten door I. Dornseiffen*, 1883; *Atlas van Nederlandsch Oost- en West Indië*, uitg. Seijffardt*, 1884-1909; Zuiderzee, herz. door E. van der Leij*, uitg. Seijffardt*, 1893.

▷ Amsterdam(H) 257, 279, 280, 292, 295, 299; Atlantes(K) II Dor, VI Dorn; Exp9:Zuiderzee Z36; Exp12:TKNAG 1883.04; Exp15:Antillen SM55; HistPlatt:12-Rotterdam RTD 088;

Schoolwandkaarten(B) OIN_SF1/6.

Geilekerck, zie Geelkercken, van**Gelder, Abraham de , 258**

Landmeter, geadmitteerd in Holland op 14-11-1641, toen wonende in Dordrecht.

▣ Zuidpolder van Barendrecht en Carnisse, 1655.

▷ Teeling-Landmeters ZH 113.

Gelder, Hendrick van. 1619/20 - kort vóór 2-1673

Ingeschreven als student medicijnen in Leiden op 26-6-1640, toen afkomstig uit Nijmegen.

Landmeter, geadmitteerd in Gelderland op 26-1-1657. Militair-ingenieur sinds 24-11-1672.

▣ Project voor de haven van Harderwijk, 1649; Vinkwijkse veld (karspel Zeddam), 1670; kaartboek Oude en Nieuwe Gasthuis Zutphen, 1663.

▷ Donkersloot-de Vrij 485; HistPlatt:8-Gelderland 1 Afb. 55; Scholten; Teeling-Landmeters Gld 44.

— H. Wagenvoort, Twee Zutphense kaartboeken. In: *Gens Nostra* 20(1965), p. 193-197.

Gelder, Jacob de. nabij Rotterdam 1765 - Leiden 1848

Leraar wis- sterren-, aardrijks- en zeevaartkunde vanaf 1786 of 1788 in Rotterdam; in 1814 benoemd tot professor bij de genie- en artillerieschool in Delft. Assisteerde Kraijenhoff* in 1801 bij de driehoeksmeting. Hij schreef leerboeken voor landmeters.

▣ Het Mastbos bij Breda door A. van Galen (1738), gekopieerd in 1801; Koninkrijk Holland, uitg. Allart* en Ruis*, 1809.

▷ Donkersloot-de Vrij 607; Koeman-Handl Bibl 10; NedFranseTijd 8.

Gelder, Johan van. 1615/6 - na 1702

Landmeter, vermoedelijk familielid (broer?) van H. van Gelder*. Ingeschreven als student medicijnen in Leiden op 31-5-1639.

▣ Kaartboek Oude en Nieuwe Gasthuis Zutphen, 1686.

▷ Scholten; Teeling-Landmeters Gld 45.

— H. Wagenvoort, Twee Zutphense kaartboeken. In: *Gens Nostra* 20(1965), p. 193-197.

Gelder, Johannes van.

Uitgever te Leiden.

▣ *Korte besgryving van het Lugdunum Batavorum nu Leyden* door S. van Leeuwen*, 1672, met historische plattegrond.

▷ HistPlatt:7-Leiden LEI 018.

Gelder, W.

Landmeter.

▣ Kaart van de streek tussen Arnhem en Ede, 1702.

▷ Teeling-Landmeters Gld 46.

Gelder, Willem van

Inspecteur van het inlands onderwijs in Nederlands-Indië.

▣ *Atlas van Nederlandsch Oost-Indië*, uitg. Kolff*, 1881; Ned. Indië, 12 bl., met P.R. Bos* en R.R. Rijkens*, v/a 2e dr., uitg. Wolters*, 1890-1939; Java, 4 bl., met P.R. Bos* en R.R. Rijkens*, uitg. Wolters*, 1890-1901; *Schoolatlas van Nederlandsch Oost-Indië*, uitg. Wolters*, 1890-1938; *Atlas Sekolah Hindia-Nederland*, uitg. Wolters*, 1890-1919.

▷ Atlantes(K) VI Geld; Schoolwandkaarten(B) OIN_WO2B/9B, OIN_WO1J/3J.

Geldre (Gelre), Michiel van.

Landmeter te St. Annapolder, admis­sie door de Gecommitteerde Raden van Zeeland 8-8-1648.

▣ Grens Heerlijkheid Huijbergen en het klooster, 1656.

▷ Teeling-Landmeters Zld 240, NB 130.

Gelen, Joost van. zie Geel, Joost van

Gemma Frisius, Rainer, zie Frisius, Gemma

Genis, Cornelis. Hoorn 1802/3 - Steenbergen 1879

Landmeter van het kadaster.

▣ Dubbeldam, Wioldrecht, ca. 1820.

▷ Teeling-Kadaster.

Genot, Alexandre. Godinnen, België, 1780

Landmeter van het kadaster.

▣ Gemeenten in Zeeland, 1812-13.

▷ Teeling-Kadaster.

Gent (Genn?), Anthony.

Landmeter, admis­sie door Gecommitteerde Raden van Zeeland 1-6-1702.

▣ Grensscheiding Krabbendijke met Vrouw Mariapolder, 1715-20.

▷ Teeling-Landmeters Zld 241.

Gent, Mattheus Fransz. van.

Landmeter, admis­sie door Gecommitteerde Raden van Zeeland 18-6-1658.

▣ Land in St. Annaland, 1668.

▷ Teeling-Landmeters Zld 243.

Georgi, Christiaan Samson. †1761

1e luitenant der artillerie, werkzaam in Suriname vanaf 1757.

▣ Kaart van de Coermotibo en Wana kreek, Suriname, 1757.

▷ Suriname(D).

Gerardin, Abraham

Militair-ingenieur sinds 8-7-1693, werkzaam in Gelderland en Overijssel.

▣ Roermond, 1702; Doesburg, 1740.

▷ Scholten Pl. 110, 289.

Gerards, Willem Johannes. Harderwijk 1856 - Den Haag 1930

Onderwijzer bij het openbaar lager onderwijs voor Europeanen in Nederlands Indië, 1882-1922.

Hij verbleef van 1896 tot 1898 wegens ziekte in Nederland, en maakte toen kennelijk de atlas.

▣ *Teeken-Atlas van Nederlandsch Oost-Indië*, uitg. Land*, 1898-1935.

▷ Atlantes(K) VI Gera.

Gerbens, Thomas

Landmeter van Oldeborn, geadmitteerd in Friesland 2-11-1731.

▣ Grensgeschillen voor de Hove van Friesland.

▷ Teeling-Landmeters Fr 107.

Gerbier, Balthasar. Middelburg ca. 1591 - ..., 1667

Schilder, tekenaar. Publicist op het gebied van militaire architectuur. Vertrouweling van Prins Maurits, werkzaam in Engeland (1628-ca. 1652 en weer vanaf 1660. Initiator en deelnemer aan een Zeeuwse expeditie naar Guyana (1655, 1659).

▣ Rivier Gambia, 1661; Siara (naar Richard Carr, 1649), ca. 1661.

Gerlsma (Gertsma), F.

Landmeter te Tjerckwert.

▣ Grensgeschil Zalthelanden onder Hieslum, 1732.

▷ Teeling-Landmeters Fr 109.

Geroldsma, Pybo.

Landmeter van Wirdum.

▣ Vrouwenparochie (met Pieter Jacobsz. van Thabor*, 1537).

▷ Teeling-Landmeters Fr 110.

Gerrevink, B. van, zie Ratelband**Gerritsz., Adriaen. †voor 1588.**

Maritiem kartograaf. Afkomstig uit Haarlem. Door tussenkomst van zijn weduwe verscheen bij Cornelis Claesz. zijn boek *Zeevaart ende onderwysinge* door hem voltooid in 1576.

▷ Atlantes(K) IV Ger.

— J.W.H. Werner en P.H.J.M. Schrijen, Adriaen Gerritsens paskaart van Europa uit 1587 geeft geheimen prijs. In: *Kartografisch Tijdschrift* 28 (2002) 2: 7-15 en 3: 10.

— Henk Raaff, *Adriaen Gerritszoon van Haerlem, stuurman, leermeester aller stuurlieden en kaartenmaker* (Lelystad 1997).

Gerritsz., Hessel, en Gerrit Hesselsz.

Vader en zoon, kaarttekenaars.

Gerritsz., Hessel. Assum (Uitgeest) 1581 - Amsterdam 1632

Tekenaar, graveur, uitgever. Vader van Gerrit Hessels, werkzaam in Alkmaar en in Amsterdam Op 't Water (1611-12); Voorburgwal NZ, bij de Lijnbaansbrug (1614-24); hoek Doelenstraat (1627-32). Officieel aangesteld als kaartmaker van de VOC van 1617-32, daarin bijgestaan door vier assistenten (vermoedelijk o.a. leden van de familie Vingboons*). In 1628-29 maakte hij een reis naar West-Indië. In de periode 1633-37 vervaardigde hij kaarten voor de WIC.

▣ Oost-Aziatische, Australische en Amerikaanse kusten en zeeën; Leo Belgicus, 1608/11

▷ Guyana(D); LeoBelgicus(vdH) 12, 16; Nederlanden(vdH) 65, 66.

— Johannes Keuning, Hessel Gerritsz. In: *Imago Mundi* 6(1949): 48-66.

+ NNBW 3.

Hessels, Gerrit. *Amsterdam(?) 1609

Tekenaar. In dienst van de VOC in Oost-Azië als administrateur (1633-37).

▣ Molukken, 1633.

Gerritsz. Pieter

Schilder. Afkomstig uit Haarlem.

▣ Hollands Noorderkwartier met Machiel Bartsz. *, 1508; Kaart van Rijnland, 1515.

▷ Teeling-Landmeters ZH 115.

Gersen, Gijsbert. *1809

Luitenant-ter-zee.

▣ Paardenbaai, Aruba, 1828.

▷ Exp15:Antillen A9.

Gerstecoorn, Joris.

Landmeter.

▣ Vaart tussen Leiden en Haarlem, met A. van der Walle*, 1656.

▷ Teeling-Landmeters ZH 116.

Geus, fam. de

Landmeters, een kaarttekenaar en een uitgever, die afstammen van Jan Jacobsz. de Geus (Werkendam 1709 - Werkendam 1745).

Geus, Jacob de. Baardwijk, gedoopt Werkendam 1784 - Gorinchem 1833

Landmeter van het kadaster.

¶ Zijn ouders waren Jacob Jansz. de Geus (zoon van Jan Jacobsz.) en Dirkje Piek.

▣ Gemeenten in Zuid-Holland, 1817-29.

▷ Teeling-Kadaster.

Geus, Adriaan Gerritsz. de. vermoedelijk *Werkendam 1793

Landmeter, geadmitteerd in Holland op 23-6-1809, toen wonende in Baardwijk, werkzaam in departement Utrecht (1810).

¶ Vermoedelijk een oudere broer van Cornelis Koelewijn, die volgt.

▣ Kaarten van de metingen voor de Verponding in het departement Utrecht, 1810;

Baardwijkschen Overlaat (gemaakt in 1766, verbreed in 1827), uitgegeven in 1844; Almelo en Vriezenveen, 1817.

▷ Koeman-Handl Bibl 48; Teeling-Kadaster; Teeling-Landmeters Ut 40.

Geus, Cornelis Koelewijn de. Baardwijk 1800 - Haarlem 1863

Architect-ingenieur. Hij tekende de kaartjes voor de reisatlas met plattegronden van steden gelegen langs de Nederlandse spoorwegen, en de plattegrond van Haarlem (1858), die zijn uitgegeven door zijn zoon Gerardus de Geus (geb. 1832), die volgt. Hij had ook een gelijknamige zoon (Haarlem 1843 - Rotterdam 1892), later architect-timmerman, die te jong lijkt om de kaarten in 1858 getekend te hebben. Hij werd overigens wel in 1864 meerderjarig verklaard.

¶ Zijn ouders zijn Gerardus Ariezn. de Geus (kleinzoon van Jan Jacobsz.) en Teuntje Koelewijn. Zijn dochter trouwde met de boekhandelaar W.C. van Heusden*.

▣ Haarlem, in *Beknopte beschrijving der stad Haarlem* door L.J. Quarles van Ufford, uitg. Loosjes*, 1828; *Atlas à l'usage des voyageurs, contenant les plans des villes le long des chemins de fer Néerlandais*, uitg. De Geus*, 1858; Rotterdam, uitg. Van Heusden*, 1869, 1873.

▷ Amsterdam(H) 209; Atlantes(K) II Geu; HistPlatt:6-Haarlem HLM 032, 035 [10], 036; HistPlatt:7-Leiden LEI 045, 049; HistPlatt:8-Gelderland 1 ARN 032; HistPlatt:10-DenHaag DHG 066; HistPlatt:12-Rotterdam RTD 056, 078, 085; Utrecht(stad) 33.

Geus, Gerardus de. Haarlem 1832 - Den Haag 1866

Boekhandelaar en uitgever te Den Haag, 1856-62, gaf o.a. de *Atlas* van zijn vader uit. In 1863 wordt hij stalfourier des konings.

Geyler (Geijler), Johan Jacob. Barr, Bas-Rhin 1723 - Maastricht 1787

Militair-ingenieur sinds 18-2-1751; officier, laatstelijk kapitein (1778-85).

¶ Trouwde in 1754 met Petronella de la Rive (1731-1804), nicht van P. de la Rive*. De door Scholten genoemde Johan Jacob Geijler is vermoedelijk zijn zoon Jean Jacques Geyler (Maastricht 1772 - Naarden 1811).

▣ Maastricht, 1766, 1781; Sluis, z.j.; Vilter Heide, 1787.

▷ Scholten Top.krt. 155, Pl. 222,224, 310 (als Johan (Jean) Isach Geyler).

Gheldoff, Albert Eugène Marie. Gent 1806 - Gent 1868.

Historicus, politicus, advocaat. In 1845 betrokken bij de inpoldering van de Eugeniapolder (genoemd naar zijn vrouw Eugénie Gheldoff), grenzend aan het kanaal van Gent naar Terneuzen. Met de signering A.E.G. op onderstaande kaart volgens de Zelandia Illustratie van hem.

▣ Westerschelde en kanaal van Gent naar Terneuzen, Brussel: Ph. Vandermaelen, 1832.

Gherijtsz., Pieter

Landmeter(?).

▣ Rijnland (ca. 1515).

▷ Donkersloot-de Vrij 714.

Gheyn, Jacques (Jacob) II de. Antwerpen 1565 - Den Haag 1629

Graveur, tekenaar. Werkte rond 1608 samen met Floris Balthasars*. Leerling van Hendrik Goltzius.

▣ Den Haag, 1598; Schiedam, 1598.

▷ HistPlatt:10-DenHaag DHG 002.

Ghiselin, Aernoudt

Landmeter, admissiedatum onbekend.

▣ Ommeloper met kaarten(?) van de polder Bewestereede in Westelijk Zeeuws-Vlaanderen, opmetingen met G. Doodins* en A. Nombrootz.*, 1583
▷ Donkersloot-de Vrij kaartboek 55.

Ghijs (Ghys), Martin J.

Lithograaf te Antwerpen, werkzaam 1889-1907.

▣ Amsterdam, uitg. Dosseray*, 1873; Rotterdam, uitg. Dosseray*, 1873.

▷ Amsterdam(H) 236; HistPlatt:12-Rotterdam RTD 084.

+ J. Verhelst, De Antwerpse drukkerijen, 1794-1914, *De Gulden Passer* 44 (2016) (on-line https://www.dbnl.org/tekst/_gul005196601_01/_gul005196601_01.pdf)

Ghijseman, zie Gijseman, C.

Gialts, Sipke

Landmeter.

▣ Kwelder bij Uithuizen, 1794.

▷ Teeling-Landmeters 35.

Giebe, P.F.J..

Landmeter van het kadaster.

▣ Lisse, Vennip en 's-Gravenzande, 1812.

▷ Teeling-Kadaster.

Giessen, Gerrit van. Xanten 1692 - Den Haag 1750

Tekenaar, graveur en etser.

▣ Kaarten in *Beschryving van 's-Graven-Hage* door J. de Riemer*, 1730-39.

▷ HistPlatt:10-DenHaag DHG 028-030, 109, SCH 002, 003.

Giezen, A. van

Landmeter van het kadaster.

▣ Gemeenten in Utrecht, 1818-19, en Friesland, 1820-25.

▷ Teeling-Kadaster; Teeling-Landmeters Ut 41.

Gilde, Adriaan Pieters 't

Landmeter.

▣ Gebied Axel-Terneuzen met de schorren e.o., 1624 en hetzelfde gebied, samen met B.F. van Berckenrode*, tussen 1624-36.

▷ Donkersloot-de Vrij 535, 536l Teeling-Landmeters Zld 244.

Gille Heringa, zie Heringa.

Gillisse, Leendert.

Landmeter, admisssie door de Gecommitteerde Raden van Zeeland 27-2-1710.

▣ Nieuwe Kraayertpolder, 1715.

▷ Teeling-Landmeters Zld 247.

Gillissen, Isaacq, zie Verschagen, Isaacq Gillissen.

Gillissen (Gillisse), Pieter

Tekenaar. Noemde zichzelf 'landmeter van de Graaflijkheid in Zeeland', admissiedatum onbekend.

▣ Gebied tussen Oostburg-Biervliet en Bentille, 1616; Gebied noordoostelijk van Arnemuiden, 1626, Gebied Arnemuiden-Veere, 1626, Noord-Beveland, 1629; Fortificatiewerken en schorren rond Axel, 1634; Oude polders bij Biervliet met Jacob Pieterssen*, 1636; Schorreengebied tussen Axel en Terneuzen e.o. met Jacob Pieterssen*, 1636.

▷ Donkersloot-de Vrij 490, 500, 501, 527, 539, 536, 537; Teeling-Landmeters Zld 248.

Gils, Antonie Wouter van. *Terheijden 1795.

Landmeter van het kadaster.

▣ Gemeenten in Zuid-Holland, 1826-29.

▷ Teeling-Kadaster.

Gilseman, Isack

Tekenaar. In dienst van de VOC (1634-46), o.a. als administrateur in Batavia. Koopman en fabriek op Ambon (1642-45).

Gilquin, Philippus Hermanus

Militair-ingenieur, luitenant (1771-78).

▣ Nijmegen e.o. en Land van Maas en Waal, 1768.

▷ Scholten Top.krt. 84b.

Gilta, J.L.

Landmeter van het kadaster.

▣ Borculo, Geesteren en Veenendaal, 1828.

▷ Teeling-Kadaster.

Giorgi, Pietro di, zie Di Giorgi, Pietro.**Glahn, Johan Frederik von. *Amsterdam 1842**

Scheepsbouwmeester, later makelaar te Amsterdam.

▣ *De Amsterdamsche Boulevards* met A.W. de Flines, uitg. Scheltema* & Holkema, 1892, met twee plattegronden.

▷ Amsterdam(H) 287.

Glasemaicker, Johan

Landmeter(?), werkzaam in Overijssel en Noord-Holland (midden 16de eeuw).

▣ Visserijlimieten in de Zuiderzee, 1550.

▷ Donkersloot-de Vrij 678; Teeling-Landmeters Ov 28.

Glimmerveen, Doenardus Jacobus. Zierikzee 1806 - Nieuwer-Amstel 1875)

Landmeter van het kadaster. Of er familierelatie is met Jacob Glimmerveen, de in Holland geadmiteerde landmeter (17-6-1801, wonende in Delft), is niet bekend.

▣ Koudekerk, 1826; Alblasserwaard en Vijheerenlanden met A. Hansum*, 1840; Noord-Brabant, uitg. Lion*, ca. 1840; Rivierdoorbraken van Midden-Nederland sedert de 15de eeuw, uitg. Noorduyn*, z.j.; *Gedenkschrift van de dijkbreuken en overstroomingen in de provinciën Gelderland, Noord-Brabant, Utrecht en Zuid-Holland, in Maart 1855*, uitg. Weijtingh & Van der Haart*, 1855, met kaart.

▷ Koeman-Handl Bibl 40, 132, 158; Teeling-Kadaster.

Glimmerveen, J.

Landmeter bij de verponding. Mogelijk identiek met Jacob Glimmerveen, de in Holland geadmiteerde landmeter (17-6-1801, wonende in Delft).

▣ Maatboeken met kaarten onder het arrondissement Amersfoort gelegen landen, 1809; Soest, 1809.

▷ Teeling-Kadaster; Teeling-Landmeters Ut 42.

Godefroy, A.

Duits tuinarchitect, werkzaam en Bad Arolsen, Nederland en Engeland.

▣ Plan van de vestingwallen met het plantsoenontwerp van J.D. Zoicher*, 1819.

▷ HistPlatt:8-Gelderland 1 Afb. 35.

Goekoop, A.

Landmeter.

▣ Generale kaart van Stellendam, 1805; Doorbraak Lingedijk bij Kedichem, 1809.

▷ Teeling-Landmeters ZH 119.

Goekoop, Cornelis

Landmeter, geadmiteerd in Holland op 22-12-1772, toen wonende in Goedereede.

▣ Merwede, bij Oude Wiel, 1769; Merwede, 1774; Beneden Maas en Merwede, 1779; Goeresche Gat, 1780.

▷ Rivierkartografie(vdB) 146, 149.

Goedesbergh (Goedesberghen), Gerrit van. Amsterdam 1625 - Amsterdam 1670

Uitgever te Amsterdam Op 't Water, bij de Nieuwe Brug (1647-70).

¶ Hij was de vader van Thomas van Goedesbergh (*1660), die tussen 1693 en 1708 een verzamelaarsatlas samenstelde (nu in British Library, Londen, Maps 146.c.5-7).

▣ *Kort berijp van de Nieuwe Lichtende Columne ofte Zee-spieghel*, ca. 1655.

▷ Atlantes(K) IV Goe; Exp9:Zuiderzee Z19, MV5.

+ K&S, blz. 235-237.

Goeree, vader en zoon

Goeree, Willem. Middelburg 1634/35 - Amsterdam, in of kort na 1706

Graveur en uitgever. Getrouwd met Elisabeth van Waesbergen, dochter van Johannes Janssonius van Waesbergen (zie Janssonius*, fam.). Hij werkte samen met de uitgever Johannes van Loon*. Zijn zonen David en Willem zetten de zaak voort, werkzaam in Middelburg van 1666-77, en later in Amsterdam aan de Lauriergracht 1677; Rokin, bij de Beurs 1681-83; Leidsestraat (1683-92).

▣ Wereldatlas met kaarten van Janssonius, Visscher en De Wit; (Samen de gebr. Van Loon) *De klaerlichtende noort-star*, 1668.

▷ Atlantes(K) II Goe, IV Loon.

+ K&S blz. 237; Ledebøer(1876).

Goeree, Jan

Tekenaar en graveur.

▣ Kaarten in de *Europische Mercurius**, 1726.

Goers, Jan (of Johan)

Landmeter, geadmitteerd in Holland op 27-4-1630, toen wonende in Zevenbergen.

▣ Zuidhollandse Waard (Biesbosch) door C. Oelensz.*, 1550, gekopieerd in 1648; Noordelijk deel van de Biesbosch door Jacob Jansz.*, 1620, gekopieerd in 1648.

▷ Donkersloot-de Vrij 380, 688.

Goethals, zie Wolfgang, Van Waesbergen, Boom, Van Someren en Goethals.

Goethem, J. van.

Landmeter.

▣ Grens tussen Staats- en Keizers Vlaanderen, bij St. Jansteen, z.j.

▷ Teeling-Landmeters Zld 249.

Goetsee, Nicolaas. ca. 1696 - Gorinchem 1751

Stadsdrukker en uitgever te Gorinchem.

▣ Bijbelkaarten door W.A. Bachiene*, 1748.

▷ Bijbelkaarten(P&A) 35.

Goetsee, Nicolaas Marinus. Schoonhoven ca. 1755 - na 1806

Landmeter, admisie in Holland 1772. Werkzaam in Suriname vanaf ca. 1775.

¶ Overgrootvader van de boekhandelaar J.B.C. Rousseau Ducroissi Goetsee* (via Nicolaas Marinus Jr. geb. 1780/81; Hendrik Jan, geb. 1809, die trouwde met Johanna Christina Rousseau du Croissi)

▣ Tracé van het cordonpad in Cottica en Perica.

▷ Suriname(D).

Gogh, Hendrik Vincent van. Ochten 1814 - Laken, Brussel, 1877

Boekhandelaar en uitgever te Rotterdam, 1835-59, daarna houder van een kunstgalerie te Den Haag.

¶ Oom van de schilder Vincent van Gogh.

▣ Verdrongen Zuid-Hollandse Waard, 1842; *The history and description of Rotterdam* door T. Marshall, 1844, met kaarten.

▷ HistPlatt:12-Rotterdam RTD 045.

§ Van Gogh & Oldenzeel**Gole, Jacobus. Amsterdam of Parijs ca. 1660 - Amsterdam 1724**

Graveur en uitgever te Amsterdam in de Nieuwe Vijzelstraat, bij de Prinsengracht (1689); Leidse straat, bij de Prinsegracht (1694-1724). Waarschijnlijk ook werkzaam geweest in Haarlem en Londen.

Goliath (Golijath), Cornelis Bastiaensz. †1668

Tekenaar. Mogelijk landmeter, geadmitteerd in Zeeland. In dienst van de WIC als kaartmaker te Recife (1634-46, 1657-61). Gouverneur van Essequebo in 1646. Kaartmaker van Johan Maurits van Nassau (1648).

▣ Kust van Brazilië, Recife e.o., 1643 (gedrukt in 1648); Middelburg, 1657, 1666-67.

▷ Guyana(D); Teeling-Landmeters Zld 250.

— Ilja Mostert, Cornelis Goliath (1617-1660). Leven en werk van wereldberoemd kaartmaker in Zeeland en Zuid-Amerika. In: *Caert-Thresoor* 37 (2018), 149-159.

— W.S. Unger, Cornelis Goliath, kaartmaker en bestuursambtenaar. In: *Archief: uitgegeven door het Zeeuwsch Genootschap der Wetenschappen* (1948), 47-53.
+ NNBW 4.

Gomarus, Christoffel

Tekenaar. In dienst van de VOC in Batavia (1625).

Gombert, Pascal.

Landmeter, werkzaam te Mons en na 1811 Middelburg.

▣ Atlas Cadastral St. Joosland, 1811

▷ Teeling-Kadaster; Teeling-Landmeters Zld 251.

Gomme, Bernard de

Tekenaar. Militair, eerste helft 17de eeuw, in dienst o.a. van het leger van prins Frederik Hendrik en naderhand het Engelse leger. Auteur van een zogenaamde officiersatlas met 63 kaarten van gebieden in Nederland.

— Frans Westra, Een vestingplan van Zierikzee door Bernard de Gomme (1620-1685). In: *Stad en Lande* 44/120 (2007): 5-8.

Gon, J.A. van der

Tekenaar. Mogelijk militair-ingenieur.

▣ Zes kaarten (met A. Blanken) van gebieden in de omgeving van Amsterdam 1793 (één uit 1801).

▷ Scholten Top.krt. 165a-f.

Goor, Charlotta A.C. van, zie Nijhoff, Is.An

Goor, Frans van

Landmeter van het kadaster.

▣ Aagtekerke en Middelburg, 1812

▷ Teeling-Kadaster.

Goor, fam. (Noothoven) van

Twee zoons van Gerrit (Noothoven) van Goor en Benjamina Maria Lulius zijn boekhandelaars en uitgevers, resp. te Gouda (G.B. van Goor) en Leiden (D. Noothoven van Goor).

§-I. G.B. van Goor te Gouda

Goor, Gerard Benjamin van. Buren, Gelderland, 1815 - Bad Wildungen, Waldeck-Pyrmont 1871
Boekhandelaar, drukker uitgever te Gouda vanaf 1839.

¶ Zijn ouders waren Dirk van Goor en Benjamina Maria Lulius, wiens familienaam zijn zoon GN aan de zijne toevoegde. Gerard B. trouwde in 1840 met Anna Walradina Noman, dochter van de boekhandelaar D. van Haren Noman*.

▣ Nederland, 9 bl., door P. van der Burg*, 1845.

▷ Schoolwandkaarten(B) NED_VG1v.

+ NNBW 3.

§ G.B. van Goor Zonen. 1868-'jaren 1970'

In 1868 namen de beide zoons de firma van hun vader over.

Goor, Dirk Dirk Lulius van. Gouda 1842 - Gouda 1882.

Uitgever en majoor-commandant van de schutterij.

Goor, Jacob Meinard Noothoven van. Den Haag 1847 - Gouda 1906

werd opgevolgd door zijn zoon:

Goor, Isaak Noothoven van. Gouda 1879

▣ Nederland, 9 bl., door P. van der Burg* en J.L. Terwen*, 1861-69; [Atlas van het koninkrijk der Nederlanden], Gouda: G.B. van Goor Zonen, 1882.

▷ Atlantes(K) VI Goor; Schoolwandkaarten(B) NED_VG2V/3V.

§-II D. Noothoven van Goor te Leiden**Noothoven van Goor, Dirk.** Buren, Gelderland, 1828 - Amsterdam 1895

Graveur, lithograaf en uitgever te Leiden, 1862-79. Nam in 1857 de uitgave van het *Prentenmagazijn voor de Jeugd* over van J. Schuitemaker*.

▣ Koninkrijk der Nederlanden, 12 bl., door T. Hooiberg* en H. Hemkes Kzn*(?), 1845; Europa, 12 bl., door P. Best*, 2e-8e dr. uitg D. Noothoven van Goor*, 1852-75; *Leidens belegering en ontzet in 1573 en 1574* door J. van Vloten*, 1853, met kaart Leiden in 1573 en 1574; *Zak-atlas der geheele aarde*, ca. 1860; Wereld en werelddelen, krtn. in meerdere bladen, door H. Hemkes*, 1860-62; Zuid-Holland, 2 bl., door D. Boers*, 2de dr., 1861; *Nieuwe (school-)atlas der geheele aarde*, 1865-71; *Natuur- en Staathuishoudkundige Atlas van Nederland* door J. Kuijper*, 1863; Europa, 9 bl., 1868-71; Nederland, 4 bl., door T.J.N. Lenzen, 1869-76; Wereld in Mercatorprojectie, 1870-76; *Nieuwe hand-atlas der aarde* door A. van Otterloo*, 1872-76; *Natuur- en staathuishoudkundige atlas der residentie Bagelen* door Jhr. J.F.W. van der Willige von Schmidt auf Altenstadt*, 1874.

▷ Atlantes(K) VI(supp) Frij 8-9, II Kuy 18, III(+supp) Noo; HistPlatt:7-Leiden LEI 043;

Schoolwandkaarten(B) ZHO_NH2, NED_NH2, NED_NH1S/3S, AFR_NH, AUS_NH, EUR_NH2/8, EUR_NH1S/2S, NAM_NH, ZAM_NH, WER_NH, WER_NH1S/2S.

Goos, fam.

Vader, zoon en kleinzoon.

Goos, Abraham [I]. Antwerpen ? - Amsterdam, vóór 29-4-1643

Graveur, drukker, globemaker, uitgever. Neef van P. van den Keere* en J. Hondius*, bij wie hij in de leer was ([zie genealogisch schema bij Hondius](#)) Werkzaam vanaf ca. 1600 in Amsterdam (o.a. voor W.J. Blaeu*): 'In 't vergulde Caertboeck', Kalverstraat (1615, 1616), Dam (1616, 1617). Hij produceerde in 1616 de zakatlas *Nieuw Nederlandsch Caertboeck* (met toelichtende tekst van R. Telle*).

▣ *Nieuw Nederlandsch Caertboeck*, 1616; Friesland door D. Fabricius*, uitg. P. van den Keere*, 1610; 17 Provinciën, 1618; Friesland, uitg. C.J. Visscher*, 1628 of 1633; Holland (wandkaart) met B.F. van Berckenrode*, 1629.

▷ Atlantes(K) II Goo; Atlantes(vdK) III, § 363; Exp4:Friesland 27; Nederlanden(vdH) 85.

Goos, Pieter. Amsterdam 1615/16 - Amsterdam 1675

Graveur, drukker, uitgever te Amsterdam 'In de Vergulde Zeespiegel', Op 't Water, bij de Nieuwe Brug (1649-59), Texelse Kay, bij de Rams-Koy (1670), Op 't Water, hoek Karnemelksteeg (1674-75). Actief als maker van zeekaarten. Zijn eerste zeeatlas *Lichtende Columne ofte Zeespiegel*, tot stand gekomen in samenwerking met Cornelis de Leeuw, dateert van 1650. Vooral bekend als uitgever van de door A. Roggeveen* samengestelde zeeatlas van de Amerikaanse kusten .. *het Brandende Veen* (kort vóór of in 1675). Na zijn dood zette eerst zijn weduwe (overleden in 1677) en daarna zijn zoon Hendrik de zaak voort tot 1680(?). Veel van zijn koperplaten kwamen later in bezit van J. Robijn* en vervolgens J. Loots*.

▣ *Zee-atlas ofte Water-wereld*, 1666-83; *De Lichtende Columne ofte Zeespiegel*, 1650-78; *Nieuwe groote zee-spiegel inhoudende het straets-boeck*, 1662-69; *Brandend Veen* (zeeatlas van de West-Afrikaanse en Amerikaanse kusten) door A. Roggeveen*, uitg. P. Goos*, 1675.

▷ Atlantes(K) IV Goos.

+ K&S 1274-1277.

Goos, Hendrik. 1641 - ...

Graveur, uitgever te Amsterdam, als zeekaartmaker wonende 'op de buytenkant van 't Nieuwe Eylandt in de Vergulde Zee-spiegel' in 1678. Hij werkte in 1680 samen met Casparus Lootsman en Hendrick Doncker.

▷ Atlantes(K) IV; Donkersloot-de Vrij [I] 703.

+ NNBW 10.

Gorkum, Jan Egbertus van. Arnhem 1780 - Vuren 1862

Militair-ingenieur, officier, laatstelijk generaal-majoor. Directeur der Militaire Verkenningen van 1817-41. Van 1815-30 vond onder zijn leiding de kartering van België plaats; door de afscheiding van Nederland werd dit werk niet door hem voltooid. Met zijn instructieboek *Boek der Topografie* (ca. 1825) heeft hij grote invloed gehad op de stijl van de topografische kartering van Nederland.

▣ Amstelland, Maasland en Utrecht met C.R.T. Kraijenhoff*, 1807; Atlas der kaarten en profilen van de commissie voor de beste rivier-afleidingen, 1827-28; Grens Oud-Nederland en Belgische provincies, 1831-34; Geologische en mineralogische kaart van 'een zuidelijk gedeelte der Nederlanden met J.G.J. van Breda*', 1833-34; Verovering van Bergen op Zoom in 1814, uitg. Hooiberg*, 1862.

▷ HistPlatt:Bergen 082; Koeman-Handl Hst. 9, Bibl 44, 109, 130, 149.

— Frans A.M. van Gorkum, Jan Egbertus van Gorkum: militair en cartograaf. In: *Gens Nostra* 70, 5/6 (2015): 205-213.

Görlitz, Frederik Hendrik. Rotterdam 1819 - Rotterdam 1889

Onderwijzer te Rotterdam.

▣ Rotterdam e.o. in 4 bl., 1851.

▷ HistPlatt:2-Rotterdam 16.

Gorter, Jan

Opzichter van de Waterstaat.

▣ Terschelling, 1861.

Gosseal, Ludovic

Uitgever te Leuven.

▣ 17 Provinciën, 1569.

▷ Nederlanden(vdH) 12a.

Gosseal, Petrus

Uitgever te Leuven.

▣ 17 Provinciën, 1568.

▷ Nederlanden(vdH) 12.

Gossekij, Johan Christiaan. †plantage Uitvlucht aan de Orleanekreek 1786

Landmeter, werkzaam in Suriname vanaf 1764.

▷ Suriname(D).

Gouda Quint, Paulus. Retranchement 1835 - Arnhem 1915

Boekhandelaar en uitgever te Arnhem in de Bakkerstraat. Nam op 1-1-1868 de firma Is. An. Nijhoff* en Zoon over van de weduwe P. Nijhoff-van Goor, aanvankelijk onder dezelfde firmanaam en vanaf ca. 1876 onder eigen naam.

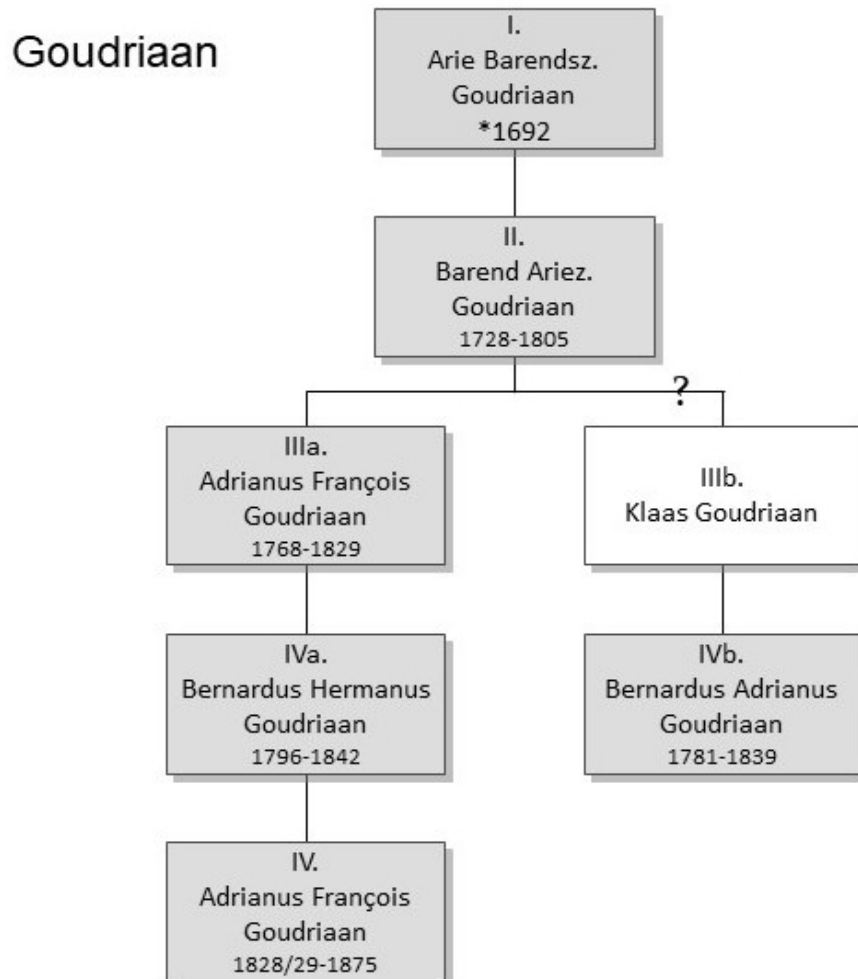
▣ Waal- en Rijndijken door L.A. Reuvens*, 1871; Plattegrond van Arnhem door P.K.P.J. van Sloten*, 1872; Maasdijken door L.A. Reuvens*, 1874; Gelderland, 6 bl., door F.G.B. Bleeck van Rijsewijk*, 1874-83; Gemeente Arnhem door P.K.P.J. van Sloten*, ca. 1874.

— *Arnhemsche Courant*, 17-3-1880.

▷ Schoolwandkaarten(B) GEL_NY_1B/2B.

Goudriaan, fam.

Er zijn zeven landmeters uit de 17de en 18de eeuw bekend met deze achternaam (zie Muller en Zandvliet, 1987). Of zij allen kaarten maakten, is onbekend.



Goudriaan, Arie Barendsz. [I]. *Hardinxveld 1692

Landmeter.

Goudriaan, Barend Ariez. [II]. Hardinxveld 1728 - Hardinxveld 1805

Landmeter (admissie 1763) en waterbouwkundige. Dijkmeester Lekdijk Bovendams.

¶ Zijn portret en dat van zijn vrouw Eva de Veer zijn in 1776 geschilderd door Christiaan van Geelen.

▣ Kanaalplan Katwijk-Noordzee met D. Klinkenberg*, 1769; Kaarten van metingen voor de Verponding van landen gelegen in het departement Utrecht, 1810.

▷ Rivierkartografie(vdB) 117, 118; Teeling-Landmeters Gld 49, Ut 43, NH 125, ZH 122, NB 131, Alg 362.

Goudriaan, Adrianus François [IIIa]. Ameide 1768 - Rijswijk 1829

Waterbouwkundig ambtenaar in Amsterdam vanaf 1786, in datzelfde jaar geadmitteerd als landmeter in Holland. Later inspecteur-generaal van Rijkswaterstaat..

▣ Amsterdamse grachten, 1785; Plan van een kanaal naar Marken, 1827; Het IJ met plan tot afdamming, 1824.

▷ Amsterdam(H) 133; Koeman-Handl Bibl 122, 194; Teeling-Landmeters NH 124, ZH 121, Alg 360.

Goudriaan, Klaas [IIIb].

Geen beroep bekend.

Goudriaan, Bernardus Hermanus [IVa]. Amsterdam 1796 - Den Haag 1842

Hoofdingenieur bij de Waterstaat.

▣ *Algemene Rivierkaart*, 1:10.000, gedrukt bij het Topographisch Bureau van het Ministerie van Oorlog, 1835-42.

▷ Koeman-Handl Hst. 8.

Goudriaan, Bernardus Adrianus [IVb]. Vreeswijk 1781 - IJzendoorn 1839

Landmeter geadmitteerd in Holland op 25-4-1799, toen wonende in Werkendam. Zoon van [IIIb]. Medewerker van Kraijenhoff* bij de vervaardiging van de kaart van de Bataafse Republiek (1803-04). Landmeter bij de verponding en van het kadaster. Later ontvanger der directe belastingen en accijnzen te IJzendoorn.

▣ Hengelo (Gld.), 1807; Weesperkarspel, 1811.

▷ Haubourdin; Teeling-Kadaster.

Goudriaan, Adriaan François [V]. 1828/29 - Den Haag 1875

Ingenieur van de waterstaat in Nederlands-Indië.

Gouka, Abraham. Schiedam 1805-06 - Middelburg 1883

Hoofdonderwijzer aan de armenscholen te Middelburg.

▣ Zeeland, 9 bl., 1843.

▷ Exp11:Zeeland 115; Schoolwandkaarten(B) ZEE_HN_G.

Gouw, Jan ter. Amsterdam 1814 - Hilversum 1894

Schoolhoofd en geschiedkundig schrijver te Amsterdam.

▣ *Atlas van het Koninkrijk der Nederlanden*, Gewestelijke Vereeniging Noord-Holland* van het Ned. Onderwijzers Genootschap, uitg. Brinkman*, 1852-66; Historische kaart van Amsterdam voor 'die Waeck', 1858; Amsterdam, historische kaart, bijlage bij *Geschiedenis van Amsterdam*, uitg. Scheltema* & Holkema, 1878; *Amsterdamse vergrootingen*, uitg. Het Nieuws van den Dag, 1882, met historische kaart.

▷ Amsterdam(H) 208, 251, 263; Atlantes(K) III N.O.G., VI(supp) Bri.

Gouwe(n), Gillian (Wilhelm, Gelliam) van der. *Antwerpen (?)

Graveur, werkzaam in Haarlem en Amsterdam (1681-1713). Werkte als graveur (met Hoet*) mee aan De Roij's* kaart van de Ring van Putten, 1700-01.

▷ Donkersloot-de Vrij 280.

Graad, Piecke d'

Landmeter.

▣ Harlingen, 1670.

▷ Teeling-Landmeters Fr 111.

Graaf, vader en zoon Van de

Ref. voor beiden:.

▷ Teeling-Landmeters Ut 44, Zld 253, NB 132.

+ RepOnderwZeeland.

Graaf, Adriaan van de. †Poortvliet 1777

Landmeter, admisie 1738; Schoolmeester te Benthuisen, -1736, en Poortvliet, 1736-77.

▣ Gors onder Vrijberghe, 1746.

Graaf, Arie van de. Poortvliet 1747 - Nieuw-Vossemeer 1782

Landmeter, admisie 1762; Schoolmeester, voorzanger, koster en doodgraver te Nieuw-Vossemeer, 1772-82.

▣ Kaart van de Henriettapolder op St. Philipsland in Zeeland met L. Gunst*, 1777; Dorp St. Philipsland, 1779.

Graaf (Graeff), Isaak de. 1667 - Amsterdam 1743

Tekenaar. Zoon van Abraham de Graaf, die examinator was van stuurlieden van de VOC en WIC te Amsterdam. Van 1705-43 kartograaf van de VOC van de kamer Amsterdam (als opvolger van Joan II Blaeu*). Vervaardigde voor de VOC een kaartboek van Indië (1690-1700) dat als losse bladen bewaard wordt in het Algemeen Rijksarchief.

— Günter Schilder et al., *Grote atlas van de Verenigde Oost-Indische Compagnie = Comprehensive Atlas of the Dutch United East India Company, I: Atlas Isaak de Graaf - Atlas Amsterdam*. Voorburg, 2006.

Graaff, Andries de. Bruinisse 1762 - Bruinisse 1818

Landmeter, geadmitteerd 1784; schoolmeester, voorzanger en koster te Serooskerke (Schouwen), 1784-91, Stavenisse, 1791-96, en Bruinisse, 1796-1818.

▣ Vronen en gronden van het Herenhuis van Bruinisse, 1804-06; Bruinisse, 1806.

▷ Teeling-Landmeters Zld 252.

+ RepOnderwZeeland.

Graaff, Nicolaas de. Alkmaar 1619 - Egmond aan Zee 1688

Tekenaar. Chirurgijn, wis- en landmeetkundige. In dienst van de VOC o.a. als kaartmaker vanaf 1639 in Zuidoost-Azië. Ook publiceerde hij reisverslagen m.n. uit de periode 1668-87.

— Marijke Barend-van Haeften, Nicolaas de Graaff: chirurgijn, spion, teken-, wis- en meetkonstenaar. In: *Caert-Thresoor* 9(1990):1 8-13.

Graaff (Graeff), vader en zoon van de.**Graaff, Cornelis Jacob van de. 1734 - Neuwied 1812**

Militair-ingenieur sinds 21-3-1759, officier, laatstelijk luitenant-kolonel (26-9-1778).

Gouverneur van Kaapprovincie (1784-91).

▣ Land van Maas en Waal, 1755; Gelderse Vallei, 1756; Gebied Bergen op Zoom-Grave, 1756; Steenberg, 1759; Nijmegen e.o., 1762; Meierij van 's-Hertogenbosch, 1757 en 1768; Bergen op Zoom, 1775; Gorinchem, 1776; Grensgebied Holland-Utrecht, 1779; Terheide e.o., 1777; Voorne, 1880-84; Brielle, 1781; Staats-Vlaanderen, 1884; Linschoten e.o., ca. 1884.

Graaff, Sebastiaan Willem van de. Woerden 1767 - Wageningen 1859

Militair-ingenieur sinds 24-9-1781; diende als luitenant-ingenieur in Kaapkolonie van 1785-92. Burgemeester van Wageningen na 1792(?). Van hem is een schetsboek met oefeningen voor het topografisch tekenen bekend, gekopieerd naar dat van zijn leermeester D.G.B. Dalhoff*, 1760.

▣ Heusden(?), z.j.; Gebied Bergen op Zoom-Geertruidenberg met Dalhoff*, z.j.

▷ Donkersloot-de Vrij [I] 553; Scholten [I] Top.krt. 65a, 84a,b, 91, 97a,b, 106, 111, 113, 129A, 137, 144; Pl. 26, 73, 78, 131, 326; [II] Top.krt. 84a, Pl. 190?.

Graaff, W.C. de.

Uitgever te Haarlem

▣ Oorlogstoneel in het Oosten door F. Allan*, 1876.

▷ Brinkman(1850-82).

Graafland, Nicolaas. Rotterdam 1827 - Depok, Ned. Indië 1898

Onderwijzer, in 1849 door het Ned. Zendinggenootschap uitgezonden naar Minahasa, waar hij een kweekschool voor inlandse onderwijzers oprichtte. Inspecteur van het inlands onderwijs te Ambon en Tondano, 1883-95. Scheef lees- en leerboeken in het Maleis.

▣ Minahasa (in het Maleis), 4 bl., uitg. Wijt*, 1863-77.

▷ Schoolwandkaarten(B) OIN_WI1M/3M.

+ NNBW 8.

Graat, Cornelis de

Landmeter, geadmitteerd in Holland (datum onbekend).

▣ Kaart van het dorp Overschie en de districten daarvan, 1777; Doorgraving de Beer, Hoek van Holland; Noord-, Zuid-- en Westpolder onder Berkel-Rodenrijs, 1777.

▷ Teeling-Landmeters ZH 123.

Graeff, Jan de

Tekenaar. In dienst van de VOC in Batavia als equipagemeester (1666-72).

Gravenhorst, J.F.W.

Bestuurder van Aruba.

▣ Aruba, 1828.

▷ Exp15:Antillen A6.

Gravius, Nicolaas Theodorus

Bijbel- en boekverkoper. Afkomstig uit Leeuwarden, vestigde hij zich in 1788 in Amsterdam 'In de Canselary van Vriesland', Gravestraat achter de Nieuwe Kerk (1789), Nieuwendijk nr 52 (1792-1810).

▣ Diverse reisatlassen; *Nieuwe Natuur- Geschied- en Handelkundige Zak- en Reisatlas*, uitg. met Baalde*, ca. 1787.

▷ Atlantes(K) II(+supp) Gra.

Gravius (Graviers, de Grau), Sytse (Sidse, Sixtus)

Landmeter, geadmitteerd in Friesland op 8-3-1655. Tevens militair-ingenieur (1667-97). Hij was woonachtig in Idaard en Grouw.

▣ Kaarten met S.A. Haacma* voor *Beschrijvinghe van de Heerlyckheydt van Frieslandt* van Chr. Schotanus, 1658-64; Hindeloopen met S.A. Haacma*, uitg. J. Blaeu*, 1649.

▷ Donkersloot-de Vrij 745; Exp4:Friesland 45; Teeling-Landmeters Fr 113.

Greebe, Frederik Willem. †1778

Kunsthandelaar te Amsterdam op de Dam bezijden het stadhuis (1764-78).

▣ Afstandstabel met kaart van de 17 Provinciën, 1764; Amsterdam, 1766; Rotterdam (H. de Leth*), 2de st., 1768.

▷ Amsterdam(H) 125; HistPlatt:12-Rotterdam RTD 027; Nederlanden(vdH) 288.
+ Waller.

Greeve, Erven

Uitgevers te Amsterdam.

▣ Amsterdam (latere uitgave van P. Schenk*), 1784-85.

▷ Amsterdam(H) 81.

Greef, Goert die

Landmeter(?).

▣ 'Ronde' kaart van het Gooi, 1524.

▷ Donkersloot-de Vrij 651.

Gregorii, C.S.

Tekenaar. Mogelijk militair-ingenieur.

▣ Bergen op Zoom, ca. 1730.

▷ Scholten Pl. 25.

Gregory, F.A.A.

Marineofficier.

▣ Kaart van de Surinamerivier (1860).

Grenier, F. Louis

Militair-ingenieur sinds 2-2-1789.

▣ *Gebied* Breda-Geertruidenberg met F.A. Mesmer*, 1792.

▷ Scholten Top.krt. 163.

Greve, Antoine. Werkendam 1796 - Den Haag 1857

Landmeter van het kadaster.

▣ De Lier, Oegstgeest en Zoetermeer, 1812-13; Benedenrivieren van Zuid-Holland, 1850.

▷ HistPlatt:2-Rotterdam 15; Teeling-Kadaster.

+ NNBW 6.

Grevelink, Arnold Herman Bisschop, zie Bisschop Grevelink, Arnold Herman

Grevijlink (Grevylink), vader en zoon.

Grevijlink, Lambertus Willemsz. 1735 - 1815

Landmeter, geadmitteerd in Drenthe op 4-10-1757, toen wonende te Spijkerboor. Kroegbaas, boekhouder, vervener (stuwende kracht in de Annerveensche Heerencompagnie) en bestuursfunctionaris. Een groot deel van zijn leven wonende in Annerveensekanaal. Op 12-9-1777 aangesteld als landschapsingenieur en landmeter in Drenthe als opvolger van E. Beuker*. Medewerker van Kraijenhoff* bij de vervaardiging van de kaart van de Bataafse Republiek

(1800). Zijn zoon Willem Rudolph werd in 1794 als landmeter in Drenthe geadmitteerd. Bij zijn overlijden waren er 113 kaarten in zijn huis.

▣ Annerveense Compagnie, 1804.

▷ Haubourdin; Teeling-Landmeters Gr 36, Dr 46, Ov 30.

— J.D.R. van Dijk en W.R. Foorthuis, Lambertus Grevijlink, méér dan alleen kaartmaker. In: *Drenthe* 56(1985): 65-67.

Grevijlink, Willem Rudolf Lambertusz.

Landmeter.

▣ Kloosterveen bij Assen, 1798.

▷ Teeling-Landmeters Gr 37, Dr 47.

Grinwis, Pieter Thomas. Ouddorp (Goeree) 1783 - Bloemendaal 1845

Ingenieur bij de Waterstaat.

▣ Haven van Terschelling, 1823.

▷ Teeling-Landmeters 38.

Grodemetz, Jean David

Tekenaar.

▣ Kopie van de kaart van de grens van Staats-Vlaanderen (c. 1718 door De Prié*, Cadogan* en Van Wijnbergen*), 1729 (zie verder bij De Prié).

▷ Donkersloot-de Vrij 818.

Groebe, Dirk. Amsterdam 1789 - Amsterdam 1867

Boekverkoper te Amsterdam in de Kalverstraat, later Kerkstraat, ca. 1834-47.

▣ Amsterdam naar Cornelis Anthonisz.*, 1842.

▷ Amsterdam(H) 182.

Groebel, Cornelis Philippus. Arnhem 1826 - Arnhem 1862

Steendrukker te Arnhem.

▣ Plattegrond in *Adresboek van Arnhem en omstreken*, uitg. Van Egmond*, 1862.

▷ HistPlatt:8-Gelderland 1 ARN 033.

Groeff, C.R.

Waarschijnlijk landmeter, geadmitteerd bij de Raad van Brabant in Den Haag.

▣ Helmonder Goor bij Mierlo, 1656.

▷ Donkersloot-de Vrij 619.

Groendyck (Groenendijck), Barent (van)

Landmeter, geadmitteerd in Holland op 26-1-1668.

▣ Landerijen in de Over-Amstel Polder, 1669(?)

Groenewoud, C.

Graveur en/of uitgever te Amsterdam Op 't Water (1778-81).

Groenewoud, Jacobus

Landmeter geadmitteerd in Friesland op 14-9-1764, toen wonende in Dokkum.

▣ Barradeel, 1775; Grensgeschillen, 1760-73; Dokkum met J. Smedema*, 1788.

▷ Teeling-Landmeters Fr 115

Groenewoud Jansz., J.

Graveur en/of uitgever te Amsterdam in de Molsteeg (1778-80).

Groenou (Groenouw), Dirck Brekens (Breskens) van

Landmeter, geadmitteerd in Utrecht op 30-11-1649.

▣ Tiendlanderijen van het kapittel van St. Jan bij Culemborg en Zoelmond, 1647;

Tiendlanderijen van het kapittel van St. Pieter, 1651 en 1663; Wijk bij Duurstede e.o. met de tiendlanderijen van het kapittel van Oudmunster, 1662-64 (voltooid in 1667); Eemlandse Lage Landen, 1666; Mijdrecht en wijde omgeving (proosdij van St. Jan) door F. van Diepenem*, 1665, gekopieerd in 1667; Fortificatiesysteem van Utrecht, 1667; Tiendlanderijen van het kapittel van St. Jan, z.j.

▷ Donkersloot-de Vrij 198, 310, 357, 358, kaartboek 29, 30; Koeman-Handl Bibl 67; Teeling-Landmeters Ut 45, ZH 124; Utrecht(stad) 98.

— Marc Hameleers, De Kaarte vande Polders der Eemlandtsche Leege Landen etc.: van Dirk Brekensz. van Groenouw (1666-1760). In: *Caert-Thresoor* 37,3 (2018): 118-124.

— Marc Hameleers, De Kaarte van de Polders der Eemlandtsche Leege Landen etc. van Dirk Brekensz. van Groenouw. De populairste polderkaart van Eemland 1666-1824. In: *Flehite. Historisch jaarboek voor Amersfoort en omstreken* 12 (2011): 114-127.

Grol, Hans van

Militair-ingenieur. Vestingplan van Den Haag, 1603.

Groll (Grol), vader, zoon en kleinzoon**Groll, Cornelius.** Gelselaar bij Borculo 1781 - Haarlem 1869.

Landmeter en militair-ingenieur. Landmeter bij de verponding van 12-5-1807. Gepensioneerd in 1857.

▣ Ooltgensplaat, 1807; Diemermeer en Weesp, 1810-12, en Zuid-Holland tot 26-10-1811; Gemeente Amsterdam 1832; Noord-Holland, 1853.

▷ Amsterdam(H) 159; Koeman-Handl Bibl 135.

[II] Groll, Johannes. Abcoude 1814 - Leiden 1885.

Marineofficier.

▣ Java, 1846; Straat Soenda, 1846.

Groll (vanaf 1886: Temminck Groll), Coenraad Liebrecht. Haarlem 1862 - Amsterdam? 1949.

Marineofficier. Hij verrichtte hydrografische karteringswerkzaamheden in de Javazee, ca. 1890.

▷ Haubourdin; Teeling-Kadaster [I].

— Coen Temminck Groll & Jan Werner, Cornelius Groll (1781-1869), Ingenieur-Verificateur bij het Kadaster van Noord-Holland, een biografische schets. In: *Caert-Thresoor* 16(1997)2: 45-50.

Grolman, Anth.

Lithograaf, werkzaam in Utrecht. Hoflithograaf van prins Hendrik.

▣ Lekdijk van Amerongen tot Vreeswijk door E.G. Wentink*, 1873-76; Historische plattegrond van Utrecht door J.J. de Geer van Oudegein*, 1875.

▷ Utrecht(stad) 77.

Groofve (Grooff), Cornelis Joosten de.

Landmeter.

▣ Kopie van een kaart van de Roeyerheide, 1650.

▷ Teeling-Landmeters NB 135 (... de Grooff) & 182.

Groot, Gerrit de**§ G. de Groot & Zn.**

Uitgever. Mogelijk de vader van J. de Groot te Amsterdam aan de Heilige Weg (1733-60).

▣ *Atlas van Zeeland* (met P. Schouten en R. Ottens), 1788.

▷ Atlantes(K) II Gr. & Zn.

Groot, J. de

Uitgever. Mogelijk de zoon van Gerrit de Groot te Amsterdam in de Kalverstraat, bij de Dam (1771-1801). Zie Compagnie van Boekverkoopers*.

Groot, Jan Hendrik de, zie bij G.J.C. Kolff**Groot, Olfert Fransz. de**

Landmeter, geadmitteerd in Holland op 27-4-1660, toen wonende in Zaandam.

▣ Landerijen langs de rivier de Zaan met J. Heymenberg*, 1670-84.

▷ Donkersloot-de Vrij kaartboek 8.

Groot, Theodore de. *1787.

Landmeter bij de verponding en van het kadaster.

▣ Alblasserwaard en Vijfheerenlanden, 1807-10; Goedereede, 1813.

▷ Teeling-Kadaster.

Groot, Kolff & Co., De, zie bij G.J.C. Kolff

's Grooten, Christiaan (Sgrooten, Sgrothen, Schrot, Sgroetz, sGroet). Sonsbeck 152. - Kalkar, tussen 1603-08

'Koninklijk geograaf' van Philips II, in wiens dienst hij was vanaf 1557. De eerste regeringsopdracht (vanuit Brussel) was het hertogdom Gelderland en het graafschap Zutphen te karteren. Voor deze kaart (gereed in 1560) deed hij zelf terreinmetingen. In 1566 maakte hij fortificatieplankaarten van Amsterdam. In 1568 kreeg hij opdracht de bestaande kaarten van de Nederlanden te verbeteren en aan te vullen, hetgeen resulteerde in de zogenaamde Brusselse atlas (1573) en Madrileense atlas (1595).

▷ Donkersloot-de Vrij 696; Teeling-Landmeters NH 277.

— Peter H. Meurer, *Die Manuskriptatlanten Christian Sgrootens* (Alphen aan den Rijn 2007).

— R. Kirmse, Christian Sgrothen, seine Herkunft und seine Familie. In: *Heimatkalender Kreis Moers* 28(1971), p. 118-127.

Gross, A.G. von (A.D.G. de Gross)

Zwitsers militair-ingenieur, commandeur van Bourtange (1792).

▣ Groningen, uitg. J. Covens en Zoon, 1792; *Historisch-Militairischer Atlas*, uitg. Kunst- und Industrie-Comptoir, 1808.

▷ Atlantes(K) II Gros; Groningen(W) 95.

+ Van der Aa(BWN) 7.

Grotius Groote, Jacob de

Graveur en/of uitgever te Amsterdam in de Laurierstraat (1632).

Groulard, H.

Landmeter van het kadaster.

▣ Horn, Venlo, Weert, 1810-13.

▷ Teeling-Kadaster.

Groulard (Groutard), L.

Landmeter van het kadaster.

▣ Meerssen, Weert, Baexem, 1811-13.

▷ Teeling-Kadaster.

Grunten, Peter van der

Landmeter bij de verponding.

▷ Teeling-Kadaster.

Grijp, Dirck

Graveur.

▣ Brabant door Jodocus II Hondius, ca. 1628.

▷ Exp18:Brabant 38.

Gryp, J.A.L.W. van de, foutieve lezing van Leeghwater (van De Rijp), Jan Adriaensz.

Guchte (Gugten), Joris van der

Landmeter, admmissie door de Gecommitteerde Raden van Zeeland 11-3-1692; Schoolmeester te Middelburg, 1699.

▣ Waayenburg, 1692.

▷ Teeling-Landmeters Zld 255.

+ RepOnderwZeeland.

Gueudeville, Nicolas. Rouen 1652 - Den Haag 1721

Frans Benedictijner monnik, later pamfletschrijver, vertaler, en historicus.

▣ *Atlas Historique*, uitg. L'Honoré & Châtelain*, 1705-39; *Le nouveau theatre du monde*, uitg. Van der Aa*, 1713.

Guicciardini, Lodovico. Florence, 1521 - Antwerpen 1589

Koopman, humanist en geschiedschrijver. Bekend door zijn *Descrittione [...] di tutti i Paesi Bassi*, een historische en geografische beschrijving van de Nederlanden, die voor het eerst werd uitgegeven door Willem Silvius (Antwerpen, 1567) en naderhand door Chr. Plantijn (vanaf 1581). Het boek dat zeer populair werd bevat vele kaarten en plattegronden (in de uitgaven vanaf 1581), die echter door niet door hem gemaakt zijn, maar toegevoegd door de respectievelijke uitgevers. Vanaf 1609 verschenen er zeven Noord-Nederlandse uitgaven met verschillende kaarten en plattegronden:

In folio:

1609 Cornelis Claesz.*

1612 W.J. Blaeu*, latere uitgaven 1613, 1646 (J. Janssonius), 1648 (id.).

1624 J. Janssonius*, latere uitgaven 1625.

Oblong 4°:

1616 Jan Jansz.* (Arnhem), latere uitgaven 1616, 1617, 1617 (A. van Herwijck), 1641 (H. Laurents).

in 12°:

1634 W.J. Blaeu*, latere uitgaven 1635.

1652 J. Janssonius* Jr., plattegronden uit J.J. Brouwer*, *Caert en Stede-boexken van Nederlandt* en kaarten uit A. Goos*, *Nieuw Nederlandtsch Caertboek*.

1660 J. van Meurs*, latere uitgave 1662.

— Henk Deys, et al., *Guicciardini Illustratus: De kaarten en prenten in Lodovico Guicciardini's Beschrijving van de Nederlanden* ('t Goy-Houten 2001).

Guichenon de Chastillon, Zacharias

Militair-ingenieur. Hij had vanaf 1764 in 's-Hertogenbosch een opleiding voor militaire ingenieurs, werkzaam in Limburg (1774).

¶ Zijn zoon Frédéric Thomas (Sluis 1756 - Zwijndrecht 1806) trouwt met een dochter van Christiaan Schuller (z.a.)

▷ Donkersloot-de Vrij kaartboek 67; Scholten.

Guionneau (Guinneau), J.

Landmeter, afkomstig uit Kleef, werkzaam onder meer in Gelderland.

▣ Landerijen te Huissen en Malburgen e.o., ca. 1733; Landerijen te Wehl e.o., ca. 1734; Landerijen in de Liemers, ca. 1734-35.

▷ Donkersloot-de Vrij kaartboek 46-48; Teeling-Landmeters Gld 50.

— J.H. Scheerder, *De landmeter in Wehl anno 1735: kadastrale kaarten van de gemeente Wehl ingemeten in 1735 door de landmeter J. Guionneau, opnieuw getekend in 1793* (Wehl 198-?).

Guitet, Mathurin

Kapitein van de Admiraliteit van Friesland. *Wad en buytenkaart...*, in druk uitgegeven bij Joh.

Loots, 1708-10, een zeekaart van het waddengebied van de Friese eilanden van Vlieland tot aan de Elbe.

Guldener, N.C. van

Kadet artillerie (1758).

▣ Grave, 1758.

▷ Scholten Pl. 144.

Gulik (Gulick), J. van

Uitgever te Amsterdam.

▣ *Nouvel atlas des enfans*, 1798-99

▷ Atlantes(K) VI(supp) Gu & Ho.

— Peter van der Krogt, De Atlas des Enfans, in *Caert-Thresoor* 39(2020)1, 3-17.

Gumbes, I.D.

▣ Grote Zoutpan, St. Maarten, 1847.

▷ Exp15:Antillen SM37.

Gunckel (Gunkel), vader en zoon.

Medewerkers van Kraijenhoff* bij de vervaardiging van de kaart van de Bataafse Republiek (1800-06).

▷ Haubourdin.

Gunckel, Friedrich Ludwig. Krofdorf, Nassau-Weilburg, 1743 - Den Haag 1835

Architect, ontwierp o.a. het paleis van het Binnenhof voor stadhouder Willem V in 1776-90.

+ NNBW 10.

Gunckel, Carel August. Den Haag 1775 - Den Haag 1859

Officier, laatstelijk luitenant-generaal. Gouverneur van de militaire academie te Breda.

¶ In 1859, op 84-jarige leeftijd, ter dood veroordeeld wegens moord door vergiftiging. Hij kreeg gratie en zijn straf werd omgezet in 20 jaar gevangenisstraf, hij overleed enkele maanden na het vonnis.

+ NNBW 1.

Gunne, Albertus ter.

Boekdrukker en uitgever te Deventer.

▣ *Gids voor Vreemdelingen in en om Deventer*, met kaart, 1857.

▷ HistPlatt:9-Overijssel 2 DEV 028.

Gunst, Leendert. St. Annaland 1735 - Oud-Vossemeer 1802

Landmeter, admessie 1759; schoolmeester, voorzanger en koster te Noordwelle, 1758-64, Nieuw-Vossemeer, 1764-72, en Oud-Vossemeer, 1772-1802.

▣ Kaart van de Henriettapolder op St. Philipsland in Zeeland met A. van de Graaf*, 1777; Dorp St. Philipsland, 1777-80.

▷ Teeling-Landmeters Ut 46, Zld 256, NB 136.

+ RepOnderwZeeland.

Gunst, Pieter Stevensz. van. Amsterdam ca. 1659 - Amsterdam, na 22-5-1731

Graveur en tekenaar te Amsterdam aan de Nieuwezijds Voorburgwal (1687); Haarlemmerdijk; Vijgendam; hoek Nieuwe Keizersgracht OZ (1698); Warmoesstraat (1716). In 1704 werkzaam in Londen.

Gunther, Laurens

Graveur en/of uitgever te Amsterdam in de St.Jansstraat, op het Schoutenhofje (1692); Op 't Water, bij de Nieuwe Brug (1695).

Gutteling, Hendrik Christoffel. Maastricht 1732 - na 1804

Boekverkoper te Den Haag, 1768-ca. 1781.

▣ Plattegrond van Den Haag, 1773.

▷ HistPlatt:10-DenHaag DHG 039.

Guijkens (Guykens), Johannes. Amsterdam 1800 - Amsterdam 1850

Uitgever te Amsterdam in de Kalverstraat bij de Gapersteeg, ca. 1830-50.

▣ Amsterdam, bijlage bij *Nouveau Tableau statistique, historique, d'Amsterdam*, 1837.

▷ Amsterdam(H) 173.

— Paul van den Brink en Marc Hameleers, *Nouveau Plan de la Ville d'Amsterdam: de toeristische kaart van Amsterdam, gegraveerd door Willem Cornelis van Baarsel en uitgegeven door Johannes Guykens (1837-50)*. In: *Caert-Thresoor* 25, 2 (2006): 41-46.

Guykink (Geukink), Johannes

Kunst-, boek- en kaartverkoper te Deventer, 1761, opvolger van J. de Lat* (hij trouwde in 1757 met diens weduwe Catharina Lubbering). Adverteerde in 1761 met de kaarten en atlassen, die door De Lat waren uitgegeven (*Opr. Haerlemsche Crt.*, 19-5-1761).

Guyot, Christoffel

Drukker te Leiden.

▣ *Thrésor de Chartes* (Leiden, Christoffel Guyot voor Cornelis Claesz., 1602).

▷ Atlantes(vdK) III, atlas 341:12.

Gijsbertsz., Evert

Tekenaar. 'Caertschrijver tot Edam'. Behorend tot de zogenaamde Noord-Hollandse of Edamse maritiem-kartografische school (1580-1630).

▣ Indische Oceaan, ca. 1595; kusten van Amerika, ca. 1595; Atlantische Oceaan, 1599.

— Günter Schilder, *Early Dutch maritime cartography: The North Holland School of Cartography, c. 1580-c.1720* (Leiden 2017). ch. XI.

Gijseman (Ghijseman), C.

Drukker te Den Haag (1788).

▣ Hoogheemraadschap van Landen van Woerden (door Vingboons*, 1670), zevende druk, 1788.

▷ Donkersloot-de Vrij 764.

Gijseman, Jan

Uitgever in Den Haag, samenwerkend met G. van Moelingen*.

▣ Hoogheemraadschap van de Krimpenerwaard, 1755.

▷ Donkersloot-de Vrij 766.

H

Haackma (Haeckema), Sjoerd Aetesz. (Suffridus Atonis). †1678

Landmeter, geadmitteerd in Friesland op 17-7-1644; in dienst van de provincie Friesland van 1654 (?) tot 1678. In die functie opgevolgd door J. Banga in 1679.

▣ Kaarten met S. Gravius* voor *Beschrijvinghe van de Heerlyckheydt van Frieslandt* van Chr. Schotanus*, 1658-64; Hindeloopen met S. Gravius*, uitg. Blaeu*, 1649.

▷ Donkersloot-de Vrij 745; Exp4:Friesland 45; Teeling-Landmeters Fr 119.

Haaff, Jan Marten van 't. Den Haag 1816/17 - Den Haag 1899

Uitgever te Den Haag, medeoprichter én uitgever van het *Nieuwsblad voor den boekhandel*, 1834; hij nam in 1839/40 de failliete boekhandel van Salomon de Visser aan de Dennenweg over. Hij wordt door zijn zoon J.E. van 't Haaff opgevolgd. De boekhandel bleef tot 1914 bestaan.

▣ *Kaartjes van Europa en Nederland / Azie en Afrika / Amerika en Australie*, 1840.

▷ Atlantes(K) VI(supp) Haaf.

Haaften, Hen. van

Landmeter(?).

▣ IJssel tussen Hattem en Wijhe e.o., ca. 1600(?).

▷ Donkersloot-de Vrij 197.

Haakma Tresling, Theunis, zie Tresling, Theunis Haakma

Haan, Christoffel de

Landmeter bij de verponding en van het kadaster, geadmitteerd door het Hof van Holland op 9-9-1791, toen wonende in Haarlem.

▣ Oranjepolder (ten westen van Maassluis), 1808; Gemeenten in Gelderland, 1813-22; Hellendoorn, ca. 1825.

▷ Donkersloot-de Vrij 237; Teeling-Kadaster.

Haan, Coenraad de

Militair-ingenieur sinds 7-12-1729; officier, laatstelijk luitenant-kolonel (1752).

▣ Venlo, 1742; Hulst, 1755.

▷ Scholten Pl. 193, 350.

Haan, Gerrit de

Landmeter, geadmitteerd door het Hof van Holland op 2-5-1749, toen wonende in Dordrecht. In dienst van de VOC, 'baaskaartenmaker' te Batavia. Kaartboeken van de Indische wateren, 1761.

Haan, Leonardus Cornelis Antonius de. Breda 1811 - Breda 1880

Landmeter van het kadaster.

▣ Alkemade, 1828; Breda e.o., 1853.

▷ Koeman-Handl Bibl 57; Teeling-Kadaster.

Haan, Louris Feijckes

▣ West-Groenland, 18e eeuw.

— P. Dekker, Het hoogtepunt van de Friese historische buitengaatse cartografie. In: *It Beaken* 38(1976), p. 96-111.

Haan, Maria de

Graveur te Den Haag, midden 18de eeuw, leerlinge en assistent van David Koster* (tot zijn overlijden in 1751). Zij kreeg opdrachten van de Staten van Holland tot 1754.

▣ Resolutiekaarten (vooral rivierfragmenten in midden-Nederland).

▷ Rivierkartografie(vdB) [*register blz. 288*].

— Paul van den Brink, Maria de Haan en Isaac Tirion : Een bladzijde uit de geschiedenis van de waterstaatskartografie. In: *Caert-Thresoor* 6(1987)3: 39-42.

Haas, Dirk de. †kort vóór 6-1760

Militair-ingenieur sinds 30-3-1746; officier, laatstelijk luitenant (1751).

▣ Venlo, ca. 1750.

▷ Scholten Pl. 351.

Haasloop Werner, Heinrich Gottlieb. Kleef 1792 - Elburg 1864.

Historicus van Elburg en omgeving, schreef *Bijdrage tot de geschiedenis... van Elburg* (manuscript, 1839), waarin twee kaarten van Elburg, waarop die van P.M. Tavedil* gebaseerd zijn.

¶ Heet bij zijn huwelijk "Heinrich Werner Gotfried Haasloop".

▣ Elburg, 1839; Hattem, ca. 1856.

▷ HistPlatt:8-Gelderland 1 blz. 45, 59.

Haberchron, George Ernst van. †kort vóór 5-1773

Militair-ingenieur sinds 22-2-1751; officier, laatstelijk kapitein luitenant (1771).

▣ 's-Hertogenbosch, 1755.

▷ Scholten Pl. 179.

Hackenberg, Johanna Maria, zie Abrahams, fam.

Haersma, Jan Jacobs

Secretaris van Stavoren en 's Hof's geadmitteerde landmeter.

▣ Workum, 1659.

▷ Teeling-Landmeters Fr 120.

Haestens, Henrick Lodewijcksz. van. 1565/66 - ca. 1629

Graveur en uitgever-boekverkoper, werkzaam te Leiden, 1596-1621, en Leuven, 1622-29.

▣ Rotterdam, 1599; Jerusalem; *Den Nassauschen Laurencrans* met J. Orlers*, 1610, met kaarten; *Beschryvinge der stad Leyden*, uitg. met J. Orlers* en J. Maire*, 1614, met plattegrond door J.P. Dou*.

▷ HistPlatt:Bergen 006; HistPlatt:2-Rotterdam 4; HistPlatt:12-Rotterdam RTD 003; Nederlanden(vdH) 68.

Haey, (de) la, zie La Haye, de

Haeyen, Aelbert (Hendricksz.). Haarlem 1550 - kort na 1613

Maritiem kartograaf. Stuurman, werkzaam te Amsterdam, afkomstig uit Haarlem. In opdracht van het stadsbestuur stelde hij onder meer de zeemansgids *Amstelredamse Zee-caerten* samen;

eerste uitgave bij Chr. Plantijn* te Leiden in 1585, latere uitgaven bij Cornelis Claesz.* te Amsterdam tot 1613.

▣ *Amstelredamsche Zeecaerten*, 1585-1613.

▷ Atlantes(K) IV Haey.

— Günter Schilder, *Early Dutch maritime cartography: The North Holland School of Cartography, c. 1580-c.1720* (Leiden 2017). ch. I.

— D. Gernez, Les Amstelredamsche Zeecaerten d'Aelbert Haeyen. In: *De Gulden Passer - Le Compas d'Or* 12(1934), p. 79-106.

+ NNBW 1.

Haffman, Jacobus

Graveur en/of uitgever te Amsterdam aan het Rusland (1749).

Hafften, Hendrik Charles van. Suriname 1783 - vóór 1843

Landmeter bij de verponding en van het kadaster.

▣ Kaarten van metingen der landerijen in het departement Utrecht voor de Verponding, 1810; Woerden, 1810; IJpendam, Weesp, 1810-12.

▷ Teeling-Kadaster; Teeling-Landmeters Ut 47.

Hagen, Christiaan (van der). Bremen ca. 1635 - ..., 1688(?)

Graveur te Amsterdam (vanaf 1663).

▣ Leiden door Joh. II Dou* ("Grote Hagen"), 1670-74; Leiden ("Kleine Hagen"), 1675; Voorne door P. Engelvaart*, 1675.

▷ Donkersloot-de Vrij 248; HistPlatt:7-Leiden LEI 017, 021.

Hageau, (N.N.).

ingenieur en chef.

▣ Noorderkanaal, 1810.

▷ Teeling-Landmeters Lb 71.

Hagen, Johann Heinrich

Landmeter in dienst van de Sociëteit van Berbice.

▣ Diverse kaarten, 1772 en later.

▷ Guyana(D).

Hagen (Haghen), Melis

Landmeter, geadmitteerd in Holland op 20-9-1644, toen wonende in Monnikendam.

▣ Gouwzee bij Marken, met een bedijkingsplan, 1660.

▷ Donkersloot-de Vrij 150.

Hagen (Haghen), Steven van der. 1563 - 1624

Tekenaar. In Spanje en Italië werkzaam rond 1578. In dienst van de VOC, o.a. als kaartmaker.

▣ Kusten van Lombok, Soembawa en Flores, 1600; Straat Soenda, 1604-05

Hagen, Theodorus Christiaan Bernardus ten. Den Haag 1829/30 - Den Haag 1895

Boekdrukker te Den Haag.

▣ Reclameplattegrond van Rotterdam voor Grand Hôtel Coomans (op de kaart vermeld als Coomans!), 1893; Amsterdam in *Souvenir et Guide du Grand Hotel Coomans*, 1893.

▷ Amsterdam(H) 289; HistPlatt:12-Rotterdam RTD 112.

Hagers, J.

Landmeter bij de verponding.

▣ Opmeting van Tholen met 11 anderen o.l.v. J.B. Adan, 1807.

▷ Teeling-Kadaster.

Halbertsma, Hidde Petrus Nicolaas. Sneek 1853 - Utrecht 1929

Ingenieur en architect.

▣ 'Algemeen Plan van uitbreiding en verfraaiing van 's-Gravenhage', in *De Ingenieur* 1891, met plattegrond.

▷ HistPlatt:10-DenHaag DHG 114.

Hallingse, Frans. Nieuwerkerk 1788/89 - Brouwershaven 1871

Landmeter(?), pikeur en ambtenaar van de waterstaat.

▣ Brouwershaven en limieten, 1820.

▷ Teeling-Landmeters Zld 258.

Halma, fam.

Vader en zoon.

Halma, François. Langerak 1653 - Leeuwarden 1722

Drukker, uitgever, werkzaam te Utrecht vanaf 1674 waar hij zich vestigde als boekverkoper en benoemd werd tot academiedrukker. In 1699 verhuisde hij naar Amsterdam, waar hij werkzaam is tot 1711; zijn adres aldaar: Swanenburgstraat, bij de Muiderbrug (1699-1701), Nieuwendijk, bij de Dam (1702), Kalverstraat (1706-10), Rokin, omtrent de Beurs (1708). Op 10-5-1701 werd benoemd tot academiedrukker te Franeker en op 19-7-1709 aangesteld door de Staten van Friesland tot Landschaps-drukker. In 1710 verhuisde hij naar Leeuwarden. Zijn zoon Hendrik volgde hem op. De kaartverzamelaar M. Brouerius van Nidek* was zijn schoonzoon.

▣ Diverse boeken met kaarten en atlassen, o.a. van J. Luyts*, Ph. Cluverius*, A. Phérotée de la Croix*, N. Sanson*, N. Witsen*, B. Schotanus à Sterringa* en M. Alting*; Ptolemaeus-uitgave van Mercator*, samen met L. Strik*/Willem van de Water en Boutesteyn & Luchtmans*, 1695-1704.

▷ Atlantes(K) II Hal; Atlantes(vdK) I, atlas 1:521-23; Bijbelkaarten(P&A) 33; Donkersloot-de Vrij 19, 25, 28, 746.

+ NNBW 6.

Halma, Hendrik. †Leeuwarden, 1727

Drukker, uitgever. Volgde zijn vader op als landschapsdrukker van Friesland. Hij werd opgevolgd door Tobias van Dessel*.

Halverhout, Cornelis Anthonius Wilhelmus. Utrecht 1827 - IJmuiden gem. Velsen 1897

Adelborst 2e kl., kopieerde een kaart van R.F. van Raders* in het eerste jaar van zijn opleiding aan het Marine-instituut in Medemblik. Later kapitein-luitenant ter zee en chef van de firma Halverhout & Zwart, scheepsagenten te IJmuiden.

▣ Willemstad, Curaçao, 1845; *Halverhout & Zwart's guide to the harbour of IJmuiden and the North-Sea Canal*, uitg. L.J. Harri te Amsterdam, met 2 kaarten, jaarlijks verschijnend sedert 1885 of eerder.

▷ Exp15:Antillen C163.

Hamburg, Alida. 1721 - 1795

Uitgever. Het bedrijf 'In de Jonge Lootsman' van haar overleden man Hendrik Mooy in 1765 voort. Actief als uitgever van zeekaarten en werken op het gebied van de navigatie.

Hamerodin, Abdullah Mohamed.

Tekenaar.

▣ Residentie Samarang door H.Ph.Th. Witkamp, 1889.

▷ Exp12:TKNAG 1889.04.

Hamersveldt (Hamersvelt), Evert Symonsz. Amsterdam 1591/92 - 1653

Graveur, werkzaam te Amsterdam van 1616-43. Hij werkte samen met S. Rogiers* en voerde opdrachten uit voor de firma Hondius-Janssonius* en Blaeu*.

▣ Friesland door B. Wicheringe*, 1616; Rotterdam door B.F. van Berckenrode*, 1626; wandkaart Holland met B.F. van Berckenrode*, 1628.

▷ Donkersloot-de Vrij 697, 703; HistPlatt:2-Rotterdam 6.

Hammerberg(h), Magnus. †1702

Militair-ingenieur sinds 1-1-1696.

¶ Doodgestoken.

▣ Staats-Vlaanderen, 1700.

▷ Donkersloot-de Vrij 783; Scholten Top.krt. 22.

Han, du, zie Du Han

Hanay, zie Hannay

Hanegraaff, A.

Landmeter.

▣ Plan tot vervening van een deel van Bloemendaal bij Gouda, 1805.

▷ Teeling-Landmeters ZH 130.

Hanegraaff, T.

Landmeter.

▣ Gorzen voor Dinteloord met ontwerp bedijking, 1776.

▷ Teeling-Landmeters Zld 257.

Hanevelt, I. de

Tekenaar. In dienst van de VOC op Ambon, o.a. als rooimeester (1692).

Hanewinkel, Stephanus. Nuenen 1766 - Ravestein 1856

Predikant en schrijver van reisverslagen, o.a. *Reize door de Majorij van 's-Hertogenbosch in den jaare 1798*.

¶ Zijn vrouw Alida Johanna Clara von Schmidt auf Altenstadt was een oudtante van J.F.W. van der Willige von Schmidt auf Altenstadt*.

▣ Meierij van 's-Hertogenbosch, uitg. Vieweg*, 1803.

▷ Koeman-Handl Bibl 91.

Hannay, J. Joseph

Landmeter van het kadaster.

▣ Gemeenten in Limburg, 1805-18.

▷ Teeling-Kadaster; Teeling-Landmeters Lb 73.

Hannema, zie Buwes

Hanssen, Arnold

Landmeter van het kadaster.

▣ Montfort, Maasbracht en Roosteren, 1805-06.

▷ Teeling-Kadaster.

Hanssen, Henri

Landmeter van het kadaster.

▣ Gemeenten in Limburg, 1814-23.

▷ Teeling-Kadaster; Teeling-Landmeters Lb 74.

Hansum (Hansom), Arij (Adriaan). *Giessendam 1786

Landmeter bij de verponding en van het kadaster, geadmitteerd in Holland op 7-11-1803, toen wonende in Giessendam.

▣ Gemeenten in Friesland, 1812-13; Makkum met havenuitbreiding door C. Boling*, 1812, 1820; Gemeenten in Zeeland, 1817-26; Onstwedde, 1828; Alblasserwaard en Vijfheerenlanden met D.J. Glimmerveen*, 1840.

▷ Koeman-Handl Bibl 40 (als 'A. Mansing'); Teeling-Kadaster; Teeling-Landmeters Fr 123.

Hansum, Adriaan (jr.)

Landmeter bij de verponding en van het kadaster.

▣ Neede en Gelzelaar, 1810-11; Gemeenten in Utrecht, 1811, en Friesland, 1813; Gemeenten in Zeeland, 1818-19.

▷ Teeling-Kadaster.

Hansz., Sibrandt, zie Cardinael, Sibrandt Hansz.

Hardenberg, Cornelis van

Schilder en tekenaar te Utrecht.

▣ Utrecht met militaire gegevens, ca. 1811.

▷ Utrecht(stad) 156.

Hardewel, Jannus (Jan) Gillissen

Landmeter, geadmitteerd in Zeeland op 7-11-1690, toen wonende in Middelburg. Examinator van landmeters die geadmitteerd wilden worden in Zeeland en Zeeuws-Vlaanderen, 1716-28.

▣ Kopie Zeelandkaart uit klooster van Egmond, 1718; Meting van land in St. Laurens, 1725

▷ Donkersloot-de Vrij blz. 48; Teeling-Landmeters Zld 260.

Haren Noman, W.J. van, zie Noman, J.

Haren Noman & Kolff, Van, zie bij Kolff.

Harge, Jan Willemsz. Huisduinen 1703 - Den Helder 1757

Landmeter, geadmitteerd in Holland op 5-5-1728, toen wonende in Callantsoog.

¶ Schoonzoon van P.W. Muller*.

▣ Drechterland en Vier Noorderkoggen met P. Straat*, uitg. De Leth*, ca. 1730-36; Vlieland, 1756.

▷ Donkersloot-de Vrij 795; Koeman-Handl Bibl 63, 180; Rivierkartografie(vdB) 71-72, 74.

Harge, Pieter

Landmeter, geadmitteerd in Holland (datum onbekend).

▣ Terschelling, 1759; Zeedijk bij Huisduinen en Den Helder (met L. den Berger), 1774.

▷ Rivierkartografie(vdB) 134.

Haringh, Pieter

Tekenaar van kaartdecoraties.

▣ Delfland, 1711.

▷ Donkersloot-de Vrij 806.

Harinckhuijsen (Haringhuyzen), Isaac (Abrahamus)

Landmeter, geadmitteerd in Holland op 18-1-1669, toen wonende in Alkmaar.

▣ (alle in samenwerking met A. van Twuyver* en A. Bleuse*) Marsdiep en deel van Texel, 1688; Eiland Wieringen, 1688; 't Eyerland en West-Vlieland, 1688; Vlieland en West-Terschelling e.o., 1688.

▷ Donkersloot-de Vrij 2-5.

Harinxma (thoe Heeg), Douwe Hartman van

Militair-ingenieur sinds 17-3-1744; officier, laatstelijk majoor (1772-95).

▣ Maastricht, 1748; Venlo, z.j.

▷ Scholten Pl. 216, 353.

Harinxma (thoe Heeg), Haring van. †kort vóór 5-1748

Ingeschreven als student in Franeker op 13-11-1739. Militair-ingenieur sinds 4-12-1741.

▣ Bergen op Zoom, 1743.

▷ Scholten Pl. 26.

Harlingense, Petrus, zie Feddes, Pieter

Harmansz., Claes

Tekenaar. In dienst van de VOC op Taiwan (1624-32).

▣ Kust van China en Taiwan met M. Quast*, 1632.

Harmens, Claes

Landmeter, geadmitteerd in Groningen.

▣ Landerijen bij Eenrum, 1631.

▷ Donkersloot-de Vrij 57; Teeling-Landmeters Gr 39.

Harmens, Hendrik

Drukker te Amsterdam, 'Op 't Water (huidige Damrak). Werkte vanaf 6-1-1693 samen met Jacob Robijn.

Harms, Berent

Landmeter.

▣ Meedemerven, 1720.

▷ Teeling-Landmeters Gr 40.

Harms, H.G.

Landmeter bij de verponding.

▣ Gemeenten in Utrecht en Noord-Holland, 1810-11.

▷ Teeling-Kadaster; Teeling-Landmeters Ut 48.

Harn, Govert (Gerrit) van. †op een reis naar Kaap de Goede Hoop.

Tekenaar. In dienst van de VOC in Batavia als equipagemeester (1642-47). Hij arriveerde in Azië op 21-7-1633.

Harn, zie Hurn, van

Harrevelt, E. van

Uitgever te Amsterdam in de Kalverstraat (1747-79).

▣ *Atlas portatif* met D.J. Changuion*, 1773.

▷ Atlantes(K) II Har.

Harrewijn, Jacobus. Amsterdam 1660 - Brussel 1727

Graveur en uitgever. Leerling van R. de Hooghe*. Waarschijnlijk familie van de graveurs Jacques, Jacques-Gérard, Francois en Jean Baptiste die in de Zuidelijke Nederlanden werkten eind 17de en 18de eeuw, werkzaam te Amsterdam (na 1682), Antwerpen (1688-93), Brussel (1695-1727) en tijdelijk te Mechelen (1695)

▷ Donkersloot-de Vrij 825.

— E.H. van Heurck, *Les Harrewijn: Jacques, Jacques-Gérard, François, Jean-Baptiste et leurs descendants* (Antwerpen 1920).

Hart, C. van der

Militair-ingenieur.

▣ Haveningang van Curaçao, 1838.

▷ Exp15:Antillen C159.

Hartgers, Joost

Uitgever te Amsterdam.

▣ Bijbelkaarten van P. Plancius*, ca. 1650.

▷ Bijbelkaarten(P&A) 21.

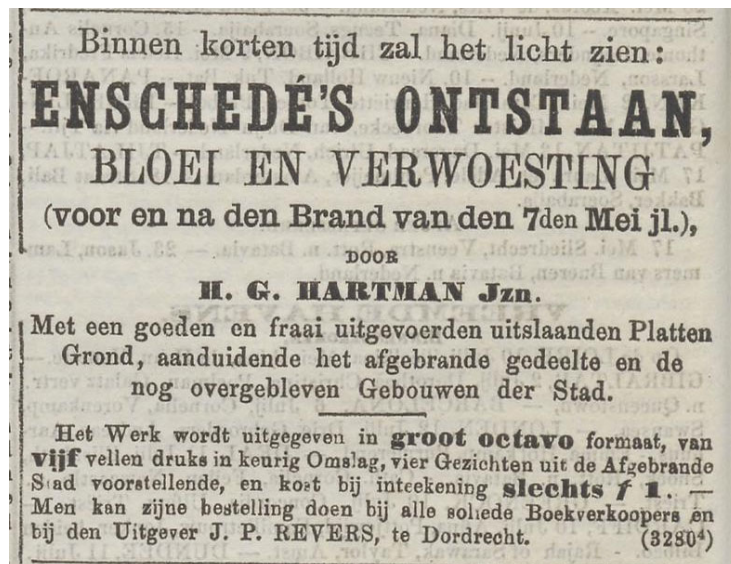
Hartman Jakobuszn., Hermanus Gerardus. Goes 1831 - Breda 1894

Werkzaam bij Blussé en van Braam* te Dordrecht; gemeentesecretaris van diverse gemeenten vanaf 1859.

▣ *Enschede's ontstaan, bloei en verwoesting*, met plattegrond van Enschede na de brand van 7 mei 1862, uitg. Revers*, 1862.

▷ HistPlatt:9-Overijssel 2 ENS 002.

+ NNBW 2.



Nieuw Amsterdamsch handels- en effectenblad, 15-7-1862

Hartman, Jan Maurits. *Den Haag, †Suriname 1755

Landmeter, admisssie in Holland in 1754, werkzaam in Suriname in 1755.

▷ Suriname(D).

Hartog, den.

Steendrukker te Den Haag.

▣ Rotterdam door J. Wind Hzn.* , 1896.

▷ HistPlatt:12-Rotterdam RTD 118, 119.

Hartog, Geurt de

Landmeter van het kadaster.

▣ Gemeenten in Gelderland, 1819-30.

▷ HistPlatt:8-Gelderland 3 blz. 68-69; Teeling-Kadaster.

Hartogvelt, Christoffel van

Amateur-geschiedkundige te Amsterdam.

▣ Historische kaart van Amsterdam, 1613.

▷ Amsterdam(H) 17.

Hartsz., Cornelis.

Gezworen landmeter.

▣ Bijlage van kaartboek van landerijen van het klooster van de H. Bartholomeus in Jeruzalem, o.a. in Vosmeer, z.j.

▷ Teeling-Landmeters ZH 132.

Hasebroek, Joachim. 1682 - 1756

Uitgever te Amsterdam in de Nieuwenbrugsteeg, 'In 't Stuurmans Gereedschap' (1714 en later).

Hij gaf kaarten uit van C. Middagten*. Hij bezat koperplaten van J. Loots*. Waarschijnlijk zette hij het bedrijf voort van J. Robijn*.

Hasenbergh, Paulus.

Landmeter.

▣ Fort Lillo met ontwerp versterking, 1698.

▷ Teeling-Landmeters Zld 261.

Hasselbach, J.A.1919

Auteur.

¶ Of J.J. Hasselbach.

▣ *Gids voor Leiden en omstreken* met J.B. van Loenen*, uitg. Wierda*, 1890, met kaart.

▷ HistPlatt:7-Leiden LEI 056.

Hasselman, Anna, zie Borleffs, C.J.

Hasselt, fam. Van

Enkele afstammelingen van Johan van Hasselt (Kleef 1617 - Amsterdam 1689) kunnen als kaartmakers beschouwd worden. W.J.C. van Hasselt behoort tot een andere familie.

+ NedPatr 1945.

Kleinzoon van bovengenoemde Johan en zijn zoon:

Hasselt, Willem Bartold van. 1712 - Leersum 1768

Militair-ingenieur sinds 16-11-1735; luitenant in 1748. Auteur van *De kracht des oorlogs* (Utrecht, 1767).

▣ Grave, 1739.

▷ Scholten Pl. 139.

Hasselt, Jacob Gerrit Jan van. Maastricht 1740 - Oost-Indië kort na 1784.

Landmeter in Gelderland.

▣ Grens tussen Stift Munster en Gelderland, 1767.

▷ Teeling-Landmeters Gld 51.

Twee broers, nakomelingen van bovengenoemde Johan in de 7de generatie:

Hasselt, Arend Ludolf van. Groningen 1848 - Oosterbeek 1909

Controleur ter Sumatra's Westkust. Deelnemer aan de Midden-Sumatra expeditie van het Aardrijkskundig Genootschap, 1877.

¶ Broer van J.C. van Hasselt.

▣ Panorama van Piek van Korintji, Sumatra, 1879; Poelau Toedjoeh, Zuid-Chinese Zee (met H.J.E.F. Schwartz), 1898; Kampar-rivier en Taratak Boeloe (met Hadji Chatib van Kotta bahoera), 1900.

▷ Exp12:TKNAG 1879.34, 1898.02, 03, 07, 08; 1900.01.

+ NNBW 1.

Hasselt, Johan Conrad van. Groningen 1849 - na 1911

Assistent resident van Banda.

¶ Broer van A.L. van Hasselt.

▣ Bangkala en Laikang, 1880.

▷ Exp12:TKNAG 1880.10.

Hasselt, Willem Jan Cornelis van. Amsterdam 1795 - Amsterdam 1864

Advocaat en rechter te Amsterdam.

▣ *Haarlemmer-Meer-Boek* van J.A. Leeghwater*, 13de druk, 1838, met diverse reproducties van kaarten.

▷ Koeman-Handl Bibl 88, 89.

Hattem (Hattum), Diderik van

Landmeter, eed afgelegd in Utrecht 30-5-1789.

▣ Tiendkaart van landen onder Jutphaas, 1789.

▷ Teeling-Landmeters Ut 49.

Hattinga, fam.

Vader en twee zoons.

▷ Donkersloot-de Vrij 787, 789, 801, 803; Koeman-Handl Hst. 1; Scholten vele Top.krt. en Pl.; Teeling-Landmeters Zld 262, NB 148.

— M.A. Buise et al. (red.), *De Hattinga's. Predikanten, geneesheren, bestuurders en vooral kaartenmakers, hun geschiedenis en betekenis voor Hulst en Hulsterambacht* (Hulst 2015).

— W.J.M. Hoogendoorn-Beks en J.C.M. Hattinga Verschure, *Topografische kaarten en plattegronden van de Hattinga's 1724-1755*. (Utrecht, Alphen aan den Rijn 1977-83).

— Johannes Keuning, De Hattinga's. In: *Tijdschrift van het Koninklijk Nederlandsch Aardrijkskundig Genootschap* 75(1958): 106-119.

Hattinga, Willem Tiberius. Leek 1700 - Hulst 1764

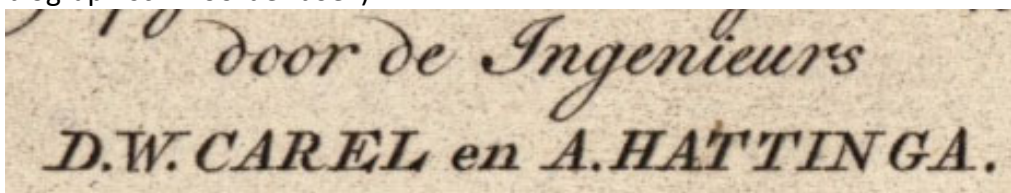
Tekenaar, werkzaam als zodanig vanaf 1724. Wonende in Leek (1700-02), Sluis (1702-ca. 1718), Leiden (ca. 1718-ca. 1724), waar hij medicijnen en wis- en natuurkunde studeerde, verbleef in 1720 in Marseille voor zijn promotieonderzoek over de pest (promotie in 1724), Lillo (1724-44), Tholen (1744-46), Goes (1747), Hulst (1748-64). Legerarts (1724-48) en geneesheer in Hulst en Hulsterambacht (1748-64). In Hulst was hij ook enige jaren schepen en burgemeester. Hield zich aanvankelijk uit liefhebberij bezig met het tekenen van kaarten. Zijn kaart van Staats-Vlaanderen, voltooid in 1744 en waaraan hij 20 jaar werkte, is het meest bekend. Vanaf 1744 werkte hij in opdracht van de (militaire) overheid, met name de Raad van State en voor de uitgever Isaac Tirion. Vanaf 1744 geassisteerd door zijn zoons David en Anthony. In 1748 kreeg hij de vertrouwensopdracht in Den Haag de kaartenverzameling van de Raad van State, de Staten-Generaal en de Prins van Oranje te inventariseren en te ordenen. Behalve nieuwe, op eigen meting berustende kaarten, kopieerde hij en zijn zoons vele kaarten uit overheidsarchieven. Ook maakte hij in 1725 een kopie van de Dampierrekaart*.

▷ Donkersloot-de Vrij 819; Teeling-Landmeters Gr 41, ZH 133, Zld 265, NB 149.

Hattinga, David Willem Carel (Coutry). Lillo 1730 - Hulst 1789

Tekenaar en kopiist, werkzaam van 1744-90. Assistent van zijn vader Willem Tiberius Hattinga, die hem had opgeleid in de landmeetkunde en het kaarttekenen. Werkte ook samen met zijn broer Anthony. Militair-ingenieur sinds 24-5-1747; officier, laatstelijk luitenant (1751), op 12-3-1759 de dienst verlaten). Verbleef in Namen (ca. 1753), in Berbice in koloniale dienst van 1755-64. Als landmeter geadmitteerd door de Raad van Vlaanderen op 3-11-1766 en door de Magistraat van het Hulster Ambacht op 24-11-1766. Woonde in Hulst vanaf 1764 tot aan zijn dood. In 1745 maakte hij een kopie van zijn vaders kopie van de Dampierrekaart*.

¶ Ondertekent samen met zijn broer kaarten als "D.W. Carel en A. Hattinga", waardoor sommigen gedacht hebben dat Carel de familienaam was (o.a. Van der Aa in zijn biographisch woordenboek).



Kaart van het eiland Walcheren. Allard Pierson UvA, HB-KZL 34.05.25

▣ Vervaardigde een groot aantal kaarten van Nederlandse vestingsteden en militair-strategische gebieden; Walcheren, Noord-Beveland, Zuid-Beveland, Tholen en Schouwen Duiveland met A. Hattinga, uitg. Tirion*, 1753; Lopikerwaard, 1771 (1785).

▷ Donkersloot-de Vrij 430, 691, 740, kaartboek 54; Guyana(D); Exp11:Zeeland 71, W- 6, ZB 2, NB, SD 4, Th; Koeman-Handl Bibl 114; Rivierkartografie(vdB) 98; Teeling-Landmeters Dr 50, Gld 53, Zld 263, NB 147.

Hattinga, Anthony. Lillo 1731 - 's-Hertogenbosch 1788

Tekenaar en kopiist, werkzaam van 1744 - ca. 1772. Assistent van zijn vader Willem Tiberius Hattinga, die hem het landmeten en kaarttekenen leerde. Werkte ook samen met zijn broer David. Militair-ingenieur sinds 12-12-1748; officier, laatstelijk luitenant (1751), omstreeks 1768 de dienst verlaten. In 1753-55 verbleef hij in Parijs voor verdere opleiding. Lag vanaf 1757 lange tijd in garnizoen in Den Bosch en woonde van 1772-85 in Lillo, daarna in Hulst en overleed in Den Bosch. Vervaardigde een groot aantal kaarten van Nederlandse vestingsteden en militair-strategische gebieden.

▣ Zie D.W.C. Hattinga.

▷ Donkersloot-de Vrij 740, 810; Teeling-Landmeters Gr 41, Zld 264, NB 146.

Haubois, Egbert. ca. 1602-10 - 1653

Tekenaar. Stadsbouwmeester in Groningen en lid van een examencommissie voor landmeters.

▣ Stad Groningen, gedrukt in 1637; de borg te Sauwerd e.o., 1641; Veengebied van Oude en Nieuwe Pekela e.o., 1651; Oost- en West-Friesland, 1652 en ca. 1660.

▷ Donkersloot-de Vrij 61, 86; Groningen(W) 51, 54, 55; Teeling-Landmeters Gr 43.

— W.K. van der Veen, *Egbert Haubois: bijdrage tot de kennis van leven en bedrijf van een zeventiende-eeuwse ingenieur en kaartmaker in Groningerland* (Alphen aan den Rijn 1983). + NNBW 10.

Hauset, (N.N.)

Militair-ingenieur. 'Lieutenant ingenieur de sa majesté l'emperatrice, Reine d'Hongrie et de Bohème' (1748).

▣ Venlo e.o., 1748.

▷ Donkersloot-de Vrij 626.

Hauters, Hendrik van, zie Houtert, Hendrik van

Have, G.J. ten, zie Borleffs, C.J.

Have, Jan Jacob ten. Heerde 1861 - Den Haag 1939

Onderwijzer in Den Haag. Samensteller van een reeks van aardrijkskundige leerboeken en schoolatlassen.

▣ Alle uitgegeven door J. Ykema*. Europa, 9 bl., 1887-1906; *Atlas van Nederland*, 1891-1909; Ned. Indië, 4 bl., 1894-1920; Nederland, 6 bl., 1896-1915; *Volledige School-Atlas*, 1897-1931; *Geïllustreerde Atlas van Nederland en Oost-Indië*, 1898-1908; Wereld, 4 bl., 1898-1910; *Geïllustreerde Atlas voor de lagere school*, 1898-1918; *Atlas van Europa*, 1899-1912; Ned. West-Indië, 4 bl., 1900.

▷ Atlantes(K) VI Have; Schoolwandkaarten(B) NED_YK1H/4H, OIN_YK1H/4H, WIN_YK_H, EUR_YK1H/5H, WER_YK1H/3H.

Have, Nicolaas ten. †Zwolle, 1649 of 1650

Conrector van de Latijnse school in Zwolle, leraar landmeetkunst. Vervaardigde in opdracht van de Staten van Overijssel een wandkaart van de provincie Overijssel (1640-50), met aan de rande enkele plattegronden, die later in de *Weghwyser van Overijssel* (uitg. De Lat*) verschenen. Een verkleinde versie ervan is opgenomen in atlassen.

▣ Overijssel in 4 bl., ca. 1650 (latere uitg. G. Valk*, J. de Lat*).

▷ Donkersloot-de Vrij 702; HistPlatt:9-Overijssel (div. pltgr); Teeling-Landmeters Ov 36.

— Clemens M. Hogenstijn, *Een perfecte landcaerte van Overijssel: De kaarten van Overijssel door Nicolaas ten Have in het licht van hun tijd* (Kampen 2012).

Have, Pieter van.

Landmeter.

▣ Jonge Zachariaspolder, 1772.

▷ Teeling-Landmeters Zld 266.

Haven, Adriaan van der.

Landmeter.

▣ Hulst, c. 1645.

▷ Teeling-Landmeters Zld 267.

Haven, G. v. d.

Tekenaar van (kaart)decoraties (1718). Waarschijnlijk werkzaam in Leeuwarden.

▷ Donkersloot-de Vrij 746.

Haven, Lourens Reyners van der

Landmeter, geadmitteerd in Friesland op 8-3-1702, toen wonende in Leeuwarden.

▷ Teeling-Landmeters Fr 128.

Haven, Theodore van der

Landmeter(?).

▣ mondingsgebied van het Reitdiep en omgeving, 1740.

▷ Donkersloot-de Vrij 43; Teeling-Landmeters Gr 42.

Havenga, W.J.

Chef van de Topografische Dienst in Nederlands-Indië.

▣ *Atlas van Nederlandsch Oost-Indië*, uitg. Kolff*, 1885; ook uitg. Schalekamp, van de Grampel & Bakker*.

▷ Atlantes(K) VI Havn.

Hauwerbault, zie Horenbault**Haij, de la / Haye, la, zie La Haye, de****Hayma (Hayema), Haijo.**

Landmeter, geadmitteerd in Groningen op 3-9-1628.

▣ Oostwoldermeer e.o. bij de Dollart, z.j.

▷ Donkersloot-de Vrij 75; Teeling-Landmeters Gr 44.

Hayman, P.

Graveur en/of uitgever te Amsterdam in de St. Luciasteeg (1774).

Haywegen, Jean

Landmeter van het kadaster.

- ▣ Maasbree, 1820.
- ▷ Teeling-Kadaster.

Hazewinkel, Abraham Cornelis.

Landmeter.

- ▣ Ontwerp vaart Zoutkamp, 1806.
- ▷ Teeling-Landmeters Gr 45.

Hazewinkel Cornelisz., Joächem Cornelius. Veendam 1822 - Groningen 1899

Commies bij de provinciale waterstaat van Groningen.

- ▣ Wegkaart van Groningen, 6 bl., 1879.
- ▷ Groningen(W) 148.

Heaton, G.M.

Lithograaf, werkzaam te Amsterdam ca. 1827-36.

- ▣ *Kaartjes van Europa en Nederland / Azie en Afrika / Amerika en Australie*, uitg. J.M. van 't Haaff*, 1840.
- ▷ Atlantes(K) VI(supp) Haaf A, B, C.

Heckenauer, A.F.

Tekenaar. Mogelijk militair-ingenieur.

- ▣ Gebied Steelhoven-Waspik, 1751.
- ▷ Scholten Top.krt. 71c.

Hecking Colenbrander, Gustaaf Paul van. Arnhem 1860 - Wassenaar 1933

Zeeofficier, laatstelijk vice-admiraal; Commandant in Zeeland, Commandant der stelling van de monden der Maas en van het Haringvliet, Commandant der Marine te Hellevoetsluis.

- ▣ Zeegaten van Vlieland, Terschelling en Ameland, door C.J. de Jong*, J.M. Phaff*, W. Naudin ten Cate* en G.P. van Hecking Colenbrander, 1894.
- ▷ Exp9:Zuiderzee VA6.

Heeck, J.

Landmeter bij de verponding.

- ▣ Muiden, 1810.
- ▷ Teeling-Kadaster.

Heere, D.Gzn.

Landmeter van het kadaster.

- ▣ Gemeenten in Gelderland, 1819-30.
- ▷ HistPlatt:8-Gelderland 3, blz. 32; Teeling-Kadaster.

Heeres, Jacob

Landmeter, admissiedatum onbekend.

- ¶ Zoon van Heere Takes Bobbinga die ook landmeter was.
- ▣ Terschelling (Stryperpolder), 1548-1558; Noordwest-Friesland met Terschelling en Ameland, 1556.
- ▷ Donkersloot-de Vrij 669; Teeling-Landmeters Fr 129.

Heerman (Herrman), Augustijn

Tekenaar. In dienst van de WIC in Nieuw-Nederland (1650-70).

▣ Nieuw-Nederland (?), 1649 (gedrukt en uitgegeven door Johannes Janssonius); Virginia en Maryland, 1660-70

Heerman, Nicolaas

Landmeter?

▣ Landgoed Randenbroek bij Amersfoort, 1674, 1675, 1677, 1680.

Heeroma, Antoon. [mogelijk *Willemsoord gem. Steenwijkerwold 1869]**§ A. Heeroma & Co.** 1897 - ca. 1902

Advertentiebureau te Amsterdam aan de N.Z. Voorburgwal, 1897, Nassaukade, 1898. Uitgever van o.a. *In en door Nederland: gids voor binnen- en buitenlandsche reizigers*, die dagelijks op 23 stations en in 146 treinen verspreid werd.

▣ Amsterdam, ca. 1896; Rotterdam en Den Haag (aangekondigd)

▷ Amsterdam(H) 297.

Hees, Bernhard van.

Landmeter.

▣ Heerlijkheid Keppel, 1780; Kaart van Bijlandse kanaal met grens tussen Kleef en Gelderland, met dieptepeiling, 1791; Ottersumse heide en venen in 22 kaarten, ca. 1792; Heide van Seller onder Gennepe, 1794.

▷ Teeling-Landmeters Gld 54l Lb 78.

Heinsius, Pieter

Landmeter, fabriek-landmeter van Delfland.

▣ Eendrachtspolder met D. Smits*, 1767.

▷ Rivierkartografie(vdB) 111; Teeling-Landmeters ZH 134.

Heintzen, G.

Graveur en/of uitgever te Amsterdam in de Warmoesstraat (1787).

Helden, Adriaan van, Heer van Gellicum. Werkendam, 1747 - Den Haag, 14-2-1822

Militair-ingenieur sinds 1769 of eerder; ging in 1787 in Franse dienst, kapitein-luitenant (1779-85).

▣ Breda, 1762.

▷ Scholten Pl. 61.

Heldewier Vignon, Jan Willem. Amsterdam 1830 - Curaçao 1893

Lid raad van bestuur van Curaçao.

▣ Curaçao, in *Beschrijving van het eiland Curaçou* door G.J. Simons, Oosterwolde: G.S. de Tempe, 1868.

▷ Exp15:Antillen C173.

+ NedPatr 1914.

Heldring, Ernst. Amsterdam 1871 - Amsterdam 1954

Directeur van de Koninklijke Nederlandsche Stoomboot-Maatschappij.

▣ Poeloe Weh, 1900.

▷ Exp12:TKNAG 1900.06.

Helfrich, Oscar Louis. Serang 1860 - Voorburg 1958

Bestuursambtenaar in Nederlands Indië, gouverneur van Curaçao, 1919-21.

▣ Eilandengroep Engano, 1888.

▷ Exp12:TKNAG 1888.11.

Helleday, Adrianus Hendricus. †Paramaribo 1787

Landmeter, werkzaam in Suriname vanaf 1768.

▣ kaart van de noordzijde der beneden-Commewijne, 1770.

▷ Suriname(D).

Helleweele, Johan. †'s-Heer Arendskerke 1703

Landmeter, geadmitteerd in Zeeland op 24-4-1684; Schoolmeester, voorzanger en koster te 's-Heer Arendskerke, 1679-1703.

▣ Grens tussen St. Joosland en Nieuwkerke op Walcheren met B. de Keulenaar*, 1699.

▷ Donkersloot-de Vrij 500; Teeling-Landmeters Zld 268.

+ RepOnderwZeeland.

Hellewich (Hellewig), Jacobus

Landmeter, geadmitteerd in Gelderland op 29-5-1745 (geëxamineerd door W. Leenen*), werkzaam tot na 1761.

▣ Kaart van land in het Kleefse en Gelderse, 1755; Heerlijkheid Rosande door I. van Geelkercken* (ca. 1750), gekopieerd in 1762.

▷ Donkersloot-de Vrij 442; Teeling-Landmeters Gld 55.

Helm, Pieter van der.

Landmeter.

▣ Landen van het Weeshuis te Utrecht, 1602-55; Land onder Jutphaas, kaart in vier bladen, c. 1650.

▷ Teeling-Landmeters Ut 52.

Hem, Laurens van der. Amsterdam 1621 - Amsterdam 1678.

Jurist en kaartverzamelaar. Met als basis de *Atlas Maior* van J. Blaeu* stelde hij een verzamelatlas samen met meer dan 3000 kaarten (gedrukt en manuscript), prenten en tekeningen, thans in de Oostenrijkse Nationale Bibliotheek in Wenen.

— Peter van der Krogt en Erlend de Groot, *The Atlas Blaeu-van der Hem of the Austrian National Library* ('t Goy-Houten, 1996-2008).

— Roelof van Gelder en Jan van der Waals, *Een wereldreiziger op papier: De atlas van Laurens van der Hem (1621-1678)* (Amsterdam; Gent, 1992).

Hemerijk, J.

▣ Plattegrond van Zierikzee in *Atlas van Zeeland*, uitg. Tirion, 1752.

Hemkes Kzn., Hemke. Benedenknipe gem. Schoterland 1807 - Haarlem 1889

Onderwijzer te Voorburg.

▣ Koninkrijk der Nederlanden en Luxemburg met T. Hooiberg*, uitg. Noothoven van Goor*, 1851; Wereld en werelddelen, krtn. in meerdere bladen, door H. Hemkes*, 1860-62.

▷ Schoolwandkaarten(B) NED_NH2, AFR_NH, AUS_NH, NAM_NH, ZAM_NH, WER_NH.

Hende, J.F. van der.

Landmeter.

▣ Polder Wachtebeke en Annapolder Dinteloord, 1755-56.

▷ Teeling-Landmeters Zld 269.

Hendrick, Mr.

Landmeter(?).

▣ Heerlijkheid Maarseveen etc., 1651.

▷ Donkersloot-de Vrij 320.

Hendricksz., Albert (Albert Henry)

Drukker te Den Haag.

▣ Bijbel met zgn. Geneefse kaarten, 1596; *Thrésor de Chartes*, Den Haag, Albert Hendricks voor Cornelis Claesz.*, ca. 1600.

▷ Atlantes(vdK) III, atlas 341:11; Bijbelkaarten(P&A) 15.

Hendricksz., Cornelis

Tekenaar.

▣ Nieuw-Nederland, ca. 1616 (later gekopieerd door Hessel Gerritsz.*).

Hendrikman, H.G.

Landmeter.

▣ Kaart van de Waal van Herwijnen tot Zaltbommel met P. Prillewitz*, 1777.

▷ Teeling-Landmeters Gld 56.

Hendrikse, Gealt

Landmeter.

▣ Veen onder Marum, 1773-79.

▷ Teeling-Landmeters Dr 52.

Hendrikse, E.

Uitgever te Middelburg.

▣ Zeeland, 9 bl., door A. Gouka*, 1843.

▷ Exp11:Zeeland 115; Schoolwandkaarten(B) ZEE_HN_G.

Hendriksen (Hendrikse), Jan. 1761 - Rotterdam 1828

Drukker, binder en boekverkoper te Rotterdam in het Hang, 1782-96, in de Hoogstraat, 1796-1826. Begin 1782 nam hij de winkel van Jan de Leeuw in het Hang te Rotterdam over. Op 21 en 22 september 1829 werden uit zijn nalatenschap verkocht 'eene fraaije partij geschreven, cursijfsche, romeinsche, hoog- en nederduitsche, hebreeuwsche, grieksche en meer andere letteren, psalmnoten, enz., benevens twee kapitale boekdrukpersen, enz., als ook twee kapitale koperen plaatpersen, en verder daartoe behoorende gereedschappen' (*Ned. Staatscrt.* 7-9-1829).

¶ Hij was drie maal getrouwd, achtereenvolgens met Hendrika Wijnhoven (1782, †1793), Petronella Lint en Elizabet Arbeiter.

▣ Kaarten van Goeree-Overflakkee door A. van Weel*, 1793, 1811, en 1821.

+ Waller.

Hendriksen, Theodorus Johannes Wijnhoven. Rotterdam 1791 - Rotterdam 1850

Plaatdrukker en boekhandelaar te Rotterdam op de Botersloot en de Lamsteeg, latger Hoogstraat; recommandeerde zich in 1811 voor het drukken van alle kunstplaten, muziekwerken en kaarten (*Utrechtsche Courant*, 8-2-1811). Na zijn dood is de drukkerij 'provisioneel' door de weduwe Anna Catharina Flaes (Rotterdam 1793 - Etten-Leur 1868) voortgezet, maar vestigde zich in juli 1852 in Renkum + Waller.

§ Gebr. Hendriksen. 1849-82

Zoons van T.J.W. Hendriksen, boekhandelaars te Rotterdam aan de Zoetebrug tegenover de Leuvehaven, later ook in de Hoogstraat 2de huis van de Vlasmarkt, later nr. 350. Het betreft mogelijk Jan (Rotterdam 1813 - Rotterdam 1896), Pieter Cornelis (Rotterdam 1823 - Roosendaal 1897) en/of Andreas (Rotterdam 1828 - Amsterdam 1899). De vierde zoon had een eigen boekhande (volgt).

▣ Rotterdam 1873-80.

▷ HistPlatt:12-Rotterdam RTD 083.

+ Waller.

Hendriksen, Hendrik Theodorus. Rotterdam 1821 - Rotterdam 1880

Boekhandelaar te Rotterdam in de Hoogstraat (later nr. 287), 1850 tot na 1910.

+ Waller.

Hendriksz. (Henricxs. van der Thoelen), Dirck (Dierick)

Landmeter, geadmitteerd in Holland op 24-11-1564, toen wonende in Tholen. Hij was ook baljuw van Vossemeer (1599).

▣ Oostelijk Zeeuws-Vlaanderen met F. Horenbault*, Jan Simonse en P. de Buck*, 1579.

▷ Donkersloot-de Vrij 693.

Heneman (Henneman), Johan Christoph von (van). ca. 1738 - 1806

Militair-ingenieur. Afkomstig uit Oversleen (Saksen). O.a. werkzaam in het leger van Frederik II van Pruisen, tijdens de Zevenjarige Oorlog (1756-63). Later werkzaam in Nederlandse dienst in Suriname en Guyana (1770-1806), terug in Amsterdam (1772-73).

▣ Slag bij Brunswijk, 1761 (gedrukt in 1763 in Den Haag); Gedeelte van de rivier en colonie van Berbice, 1772; Grensgebied Spaans Guyana, 1772 en later; delen van Suriname, 1770-1805; Suriname, eerste druk in 1784, uitg. Hulst van Keulen*.

▷ Guyana(D); Suriname(D); Suriname(W) § 2.4.

— M. Kok, Johan Christoph Heneman: kartograaf van Suriname en Guyana van 1780-1806. In: *Caert-Thresoor* 1(1982)1: 4-12.

Hengevelt, Gerrit

Landmeter, geadmitteerd in Holland op 9-9-1692, werkzaam tot na 1715 in Noord-Holland, onder andere voor het hoogheemraadschap van de Uitwaterende sluisen in Kennemerland en West-Friesland.

▣ Landerijen langs de rivier de Zaan, 1705.

▷ Donkersloot-de Vrij 97, kaartboek 7.

— H. Schoorl, Het kladboek van een adspirant-landmeter en de kustafslag bij Egmond aan Zee sedert 1665. In: *Alkmaars Jaarboekje (1968)* en in *Kust en kaart: artikelen over het kaartbeeld van het Noordhollands kustgebied* (Schoorl 1990).

— Bart Seelemeijer, Rustenburg veranderde : notities bij een stadsplattegrond uit 1705. In: *Geschiedenis van Ursum in een Ringband (1981)*, p. 6-20 [in publicatie abusievelijk 'Hengsvelt'].

Hengevelt, Jacob. *Alkmaar, †Suriname 1745

Landmeter in Suriname, werkzaam 1719-27; daarna o.a. Raadsheer van het Hof van Politie en Criminele Justitie.

▷ Suriname(D).

Hengst, Pieter den

Graveur en/of uitgever te Amsterdam in de Kalverstraat bij de Dam (1778-1804).

Henneman, zie Heneman**Henrici, Henri Albert Baron.** Wenen 1783 - Amsterdam 1838

Militair-ingenieur, officier, laatstelijk Luitenant-Kolonel. Tot 1811 in Oostenrijkse dienst, daarn in Russische, Franse en Duitse krijgsdienst en tenslotte in Nederlandse dienst. Hij karteerde onder J.E. van Gorkum* in 1817-19 in België (toen Nederlands gebied). Daarna werkzaam in Nederlands-Indië. Belast o.a. met de kartering van Borneo, 1830-36.

— Elly Glas, Een Oostenrijker op Borneo: (leven en werk van H.A. Henrici, 1783-1838). In: *Caert-Tresoor* 1(1985)2: 8-20.

Henry, Albert, zie Hendricksz., Albert**Herbe, Jan d'.**

Landmeter.

▣ Polder bij IJzendijke en hofstede Gistelhof, 1717-21; Omloper met kaarten van de Middelburgse polder, 1749.

▷ Teeling-Landmeters Zld 270.

Herbort, Albert D'

▷ Donkersloot-de Vrij 556.

Herckmans, Elias

— Bea Brommer, 'Elias Herckmans en zijn kaarten van Chili uit 1643. In: *Caert-Thresoor* 39,1 (2020): 18-25.

Heringa, Salomo Gille. Herwijnen 1816 - Nijmegen 1895

Directeur van het postkantoor in Tilburg, Vlissingen, Schiedam en Utrecht.

▣ Kaart van telegraafkantoren in Nederland, uitg. Altorffer, 1856.

+ NNBW 3.

Herlin, Jan Abraham d'. †kort vóór 7-1773

Militair-ingenieur sinds 13-6-1748; officier, laatstelijk kapitein-luitenant (1763).

▣ Sluis, 1753-54.

▷ Scholten Pl. 312.

Hermans, Harm. Godlinze gem. Bierum 1841 - Groningen 1911

Leraar aan het gymnasium in Groningen, 1869-1903.

▣ *Atlas der Algemeene en Vaderlandsche Geschiedenis* met J. Woltjer*, uitg. Wolters*, 1880-97; *Kleine Atlas der Algemeene en Vaderlandsche Geschiedenis* met J. Woltjer*, uitg. Wolters*, 1897-99.

▷ Atlantes(K) VI Herm.

Hermans, Johannes. 1794 - Breda 1863

Uitgever. Boekhandelaar te Breda. Fa. J. Hermans & Zoon. Na zijn dood zet zijn weduwe Anna Moonen en haar schoonzoon de boekhandel voort onder dezelfde naam.

▣ Breda e.o. door L.C.A. de Haan*, 1853.

▷ Koeman-Handl Bibl 57.

Hersant (Hersont), Johan

Landmeter, geadmitteerd in Utrecht op 24-11-1719.

▣ Lekdijk van IJsseldam tot Schoonhoven, z.j.; Percelen in de provincie Utrecht, 1728-42; vesting Woerden, z.j.

▷ Donkersloot-de Vrij 343, kaartboek 37; Scholten Pl. 375.

Hertell, Christiaan Frederik

Militair-ingenieur sinds 12-6-1692; officier, laatstelijk directeur-generaal (1730). Maakte in 1738-40 voorstellen voor de verdediging van Willemstad op Curaçao.

▣ Grave, 1734; Coevorden, 1737; Willemstad op Curaçao, 1738-40; Bellingwolderschans, ca. 1740; ; Kaarten van het stadsgebied van Willemstad, 1742; Zutphen, 1741.

▷ Exp15:Antillen C60, C63, C64, C68; Donkersloot-de Vrij 804; Scholten Pl. 17, 80, 137, 399?.

Hertell, Johan Ernst

Militair-ingenieur sinds 28-10-1729, in dienst gebleven tot 1747 of later.

▣ Heusden met J.P. Prevost*, 1737-38.

▷ Scholten Pl. 187.

Hertell, Willem Coenraad

Militair-ingenieur sinds 18-6-1711, officier, laatstelijk luitenant-kolonel (1744).

▣ Nijmegen, 1735; Rijn en IJssel van Looveer tot Brummem, 1739; Zutphen, 1741.

▷ Scholten Pl. 262, 399..

Hertog, H. den

Drukker te Den Haag.

▣ Den Haag e.o. door J. Wind* Jr., 1895-99; Vijf kaarten Den Haag en Duinoord door J. Wind* Jr., 1895-96.

▷ HistPlatt:10-DenHaag DHG 123, 124, 125.

Hesse, L.A.C.

Hoogduitse boekverkoper en leesbibliotheek te Amsterdam, 1802-10; aan het Rokin tot 1810, en daarna Kalverstraat tussen het Klooster en de Heiligeweg; . In 1813 opgevolgd oor J.W. Kaiser.

▣ *Atlas Minimus Universalis*, 1806-07; *Atlas faisant partie du Voyageur en Hollande*, 1807; Amsterdam, 1807; *Tableau d'Amsterdam* en *Het tegenwoordig Amsterdam*, beide door P.G. Witsen Geysbeek, 1807 en 1809 met enkele kaarten.

▷ Amsterdam(H) 139-142; Atlantes(K) II Hes.

Hesselink, Hendrik

Landmeter, geadmitteerd in Overijssel 1733.

▣ Veengebied tussen Coevorden, Lutten en Hoogeveen met Gerrit Vos*, 1734.

▷ Donkersloot-de Vrij 204; Teeling-Landmeters Dr 53, Ov 32.

Hesselink, J.A.

Militair-ingenieur.

▣ Stad Utrecht e.o. met militaire gegevens, 1787.

▷ Scholten; Utrecht(stad) 150.

Hessels, Gerrit, zie Gerritsz., Hessel, en zoon**Hesselt de Dinter, Ignatius Abraham. 1701 - ...**

Tekenaar. Mogelijk militair-ingenieur. Ingeschreven als student rechten te Leiden op 16-6-1721, afkomstig uit Maastricht.

▣ Maastricht, 1721.

▷ Scholten Pl. 210.

Hest, Willem van.

Landmeter?.

▣ Plattegrond van het Waterschap van het Derde Kwartier (archief Gouda), 1806.

▷ Teeling-Landmeters ZH 135.

Heteren, (N.N.) van

Landmeter bij de verponding.

▣ West-Brabant 1807.

▷ Teeling-Kadaster.

Heteren, Jan van

Tekenaar.

▣ Oostzaandam, samen met J. Oostwoud*, gegraveerd door L. Schenk* Jansz., 1794.

Hettema jr, Hette. Harlingen 1868 - Amersfoort 1962

Redacteur. Hij studeerde geschiedenis en geografie in Amsterdam en Leiden, maar bleef gedurende zijn hele leven zonder beroep.

▣ *Historische schoolatlas*, uitg. W.E.J. Tjeenk Willink*, 1896-1939; *Schoolatlas ten gebuik bij het Onderwijs in de Vaderlandsche Geschiedenis*, uitg. W.E.J. Tjeenk Willink*, 1896-1939; *Schoolatlas der Vaderlandsche Geschiedenis*, uitg. W.E.J. Tjeenk Willink*, 1897-1917.

▷ Atlantes(K) VI Hett.

— Thomas Wagemaakers, Hettema en De Bont: Een vergelijking van twee geschiedenisatlassen (1890-1960). In: *Caert-Thresoor* 29 (2010): 101-109.

Heuff (Heuft), Dirck (Derck)

Landmeter, geadmitteerd in Gelderland op 25-10-1656. Landmeter van de stad Tiel.

▣ Kaart van de ridse van de Heer van Hemen over de Waal, 1655; Renkumse veld, 1656; IJzendoorn e.o., 1665.

▷ Donkersloot-de Vrij 421, 447; Teeling-Landmeters Gld 59.

Heurn, Antonia Maria van, zie Onder de Linden, F.G.**Heus, (N.N.) de**

Directeur van de gasfabriek te Utrecht

▣ Plattegrond van Utrecht met gaslantaarns, 1842.

▷ Utrecht(stad) 113.

Heusden, vader en zoon Van**Heusden, Willem Constans van.** Breda 1836 - Breda 1917

Boek- en muziekhandelaar en drukker te 's-Hertogenbosch, 1859-81.

¶ Hij trouwde met Cornelia Louise de Geus (Haarlem 1840 - Oisterwijk 1912), dochter van C.K. de Geus*.

▣ Den Haag door C.K. de Geus*, 1864; Rotterdam door C.K. de Geus*, 1869, 1873; Leiden door C.K. de Geus*, 1873.

▷ HistPlatt:7-Leiden LEI 049; HistPlatt:10-DenHaag DHG 066; HistPlatt:12-Rotterdam RTD 078, 085.

Heusden, Leonard Theodoor van. 's-Hertogenbosch 1867 - Den Haag 1939

Adelborst. Werkte o.l.v. kapitein G. Doorman* aan boord van Zr.Ms. *Johan Willem Friso*.

▣ Het Waaigat, Curaçao, 1890.

▷ Exp15:Antillen C196.

Heuvel, B. van den

Landmeter(?).

▣ Noordelijk deel van de Biesbosch met M. van Nispen* en A. de Vries*-, 1686).

▷ Donkersloot-de Vrij 382.

Heuvel, vader en zoon Van den.

Familierelatie met Isaac van den Heuvel is waarschijnlijk.

Heuvel, Johan Huijbert van den. Zutphen 1704 - kort vóór 5-1772

Ingeschreven als student rechten in Leiden op 14-10-1724. Militair-ingenieur sinds 13-4-1733; officier, laatstelijk kapitein (1751).

▣ Zutphen, z.j., 1734 en 1750; Deventer, 1734 en 1735; De Berkel met G. Ravenschot* en L.H. Bonnet*, 1763-64.

Heuvel, Anthony van den. Zutphen 1744 - Wageningen, ...

Tekenaar. Militair-ingenieur sinds 14-2-1769; officier, laatstelijk kapitein (1793).

▣ Zutphen, 1769 en 1770; 's-Hertogenbosch, 1771; Sluis, 1773; Venlo, 1773.

▷ Scholten [I] Pl. 103, 104, 395, [II] Pl. 182, 314, 354, 395, 405.

Heuvel (van 't Hogeveen), Frederik ten

Landmeter, geadmitteerd in Drenthe op 8-10-1711, toen wonende te Hoogeveen.

▣ Grens tussen Groningen en Drenthe met A. Tideman*, 1716

▷ Donkersloot-de Vrij 791; Teeling-Landmeters Gr 48, Dr 54.

Heuvel, Isaac (Isacq) van den. †1745

Landmeter, geadmitteerd in Gelderland op 2-2-1700. Afkomstig uit Zutphen. Militair-ingenieur sinds 15-10-1708. Signeert vaak als J.V.Heuvel. Aangesteld als landmeter in vaste dienst van de provincie Gelderland op 26-4-1709, als opvolger van P. Passavant*. Zijn opvolger in 1745 was W. Leenen*. In zijn functie als provinciaal-landmeter van Gelderland kopieerde hij veel kaarten van o.a. Van Geelkercken* en Passavant*.

▣ Zutphen, 1702; Plan voor drooglegging van een moeras bij Blitterswijk, 1709; Percelen bij Hengelo, 1711; Waal, Rijn en IJssel van Nijmegen tot Zwolle, 1717-20; de Fraterweerd aan de IJssel bij Dieren, 1723; Kaart de grens tussen Gelderland en Munster bij Hulshuizen met Th. Bücker*, 1730; diverse andere kaarten m.b.t. grenzen; Landerijen ten zuidoosten van Zutphen, 1737.

▷ Donkersloot-de Vrij (12 kaarten); Scholten Top.krt. 35, Pl. 395; Teeling-Landmeters Gld 57, 58 (J. van Heuvel), ZH 134l Lb 80 (J. van Heuvel).

Heuvelink, Hendrik Jan. Arnhem 1806 - Arnhem 1867

Gemeente-architect van Arnhem.

¶ Zijn dochter trouwde in 1861 met de boekhandelaar J. van Egmond Jr.* Zijn zoon J. Heuvelink* was boekhandelaar in compagnie met Van Egmond.

▣ Plattegrond van Arnhem, uitg. D.A. Thieme*, 1853.

▷ HistPlatt:8-Gelderland 1 ARN 028 (I.7).

Heuvelink, Johannes, zie J. van Egmond*.

Heuvel, Pieter Helenus van den. Maassluis 1803 - Voorschoten 1881

Boekhandelaar te Rotterdam, Hoogstraat, ca. 1830-37, en Breestraat in Leiden, 1837-59.

▣ *Atlas behorende bij de 'Kleine Geschriften' van Alexander van Humboldt*, 1855.

▷ Atlantes(K) II Heu.

Van den Heuvel & Van Santen, werkzaam ca. 1859-74

Op 1 juli droeg P.H. van den Heuvel zijn boekhandel over aan P. van Santen*, die onder de firmanaam Van den Heuvel & Van Santen mocht handelen. Boekhandelaars te Leiden in de Breestraat, ca. 1859-73, waarna P. van Santen onder zijn eigen naam de boekhandel en uitgeverij voortzette. Zie voor de uitgaven bij P. van Santen*.

Heuvels, H.

Aannemer te Arnhem.

▣ Plan voor uitbreiding van Arnhem door H. Heuvels, 1877.

▷ HistPlatt:8-Gelderland 1 Afb. 39.

Heyden, A. van der

Tekenaar.

▣ Deel van de heerlijkheid Maarseveen, ca. 1730.

▷ Koeman-Handl Bibl 115.

Heyden, Hendrik van der.

Schilder.

▣ Walcheren, 1549.

▷ Teeling-Landmeters Zld 271.

Heyden, Jan van der. Gorinchem 1637 - Amsterdam 1712

Tekenaar, graveur, etser, schilder. Incidenteel kartografisch werkzaam. Vestigde zich in 1650 in Amsterdam. Uitvinder (met zijn broer Nicolaas) van de slangenbrandspuit en van de straatverlichting.

▣ Deel van de heerlijkheid Maarseveen, 1690-91, gegraveerd door Ph. Bouttats*.

— Gary Schwartz, Jan van der Heyden and the Huydecopers of Maarsseveen. In: *The J. Paul Getty Museum Journal* 11(1983): 197-221.

Heyden (Heyde), Nicolaas van der. 1640 - 1682

Tekenaar. Broer van Jan (zie bovenstaande). Landmeter, geadmitteerd in Holland op 23-6-1673. Wonende in Amsterdam in het huis 'de landmeter'. Opzichter van de schutsluizen en fortificatie van Amsterdam.

▣ IJ met dieptemetingen ('door 't ijs gepeylt'), gedrukt in 1674; het Koe gras (door D. Abbestee*, 1670), verkleind gekopieerd in 1676.

▷ Donkersloot-de Vrij 752.

Heyden, T. v.d.

▷ Donkersloot-de Vrij 318.

Heyen, (N.N.)

Landmeter van het kadaster.

▣ Urmond 1818.

▷ Teeling-Kadaster.

Heylinck (Heijlingh), vader en zoon

Heylinck, Johannes. geb. 'Helynge' (Holland)

Landmeter; schoolmeester te Middelburg, 1603, Biervliet, 1603-04, St. Laurens, 1605-06, St. Annaland, 1606-26, en St. Maartensdijk, 1626-39(1642?).

▣ Biervliet met grootte der percelen, op last van de Stadsregering, 1662.

▷ Teeling-Landmeters Zld 273.

+ RepOnderwZeeland.

Heylinck (Heijlingh), Gideon. St. Annaland 1613 - St. Annaland 1661

Landmeter, geadmitteerd in Zeeland op 25-11-1631; Schoolmeester, voorzanger en koster te Sint Annaland, 1632-34, Oostkapelle, 1634-35, St. Annaland, 1636-41, en Poortvliet, 1641-61.

▣ St. Philipsland e.o., 1653; De grens tussen St. Maartensdijk en St. Annalandt, 1657.

▷ Donkersloot-de Vrij 547, 548; Teeling-Landmeters Zld 272.

+ RepOnderwZeeland.

Heymans, Jan.

Landmeter.

▣ Kaart van een nieuw te maken haven, Dordrecht, 1647.

▷ Teeling-Landmeters ZH 137.

Heyne, B.

Landmeter in Groningen (admissiedatum onbekend) en ingenieur.

▣ veenpercelen in Veendam en Wildervank e.o., ca. 1720.

▷ Donkersloot-de Vrij 90; Teeling-Landmeters Gr 49.

Heijneman, L.

Tekenaar. Mogelijk militair-ingenieur.

▣ Nijmegen, 1736.

▷ Scholten Pl. 261.

Heymenberg (Heijmenbergh, Heymansberch), Johan (Jan). ca. 1625 - Alkmaar 1681

Tekenaar. Kleinzoon van G.D. Langendijk*. Landmeter, geadmitteerd in Holland op 2-7-1649, toen wonende in Alkmaar. Hij werkte o.a. samen met J.D. Zoutman*. In vaste dienst van het hoogheemraadschap De Uitwaterende Sluizen in Kennemerland en West-Friesland sinds ca. 1650.

▣ Huisduinen e.o. met D. Abbestee*, 1662; Landerijen langs de rivier de Zaan, 1662 (in een kaartboek).

▷ Donkersloot-de Vrij 14, kaartboek 7, 8.

Heyns, vader en zoon.**Heyns, Pieter. Antwerpen (?) 1537 - 1598**

Dichter en schoolmeester te Antwerpen. Hij schreef berijmde teksten voor de kleine atlassen van Philips Galle. Ging naar Frankfurt (in 1585) en later naar Haarlem (1594).

▣ Kleine atlas, *Spiegel der Werelt*, 1577 en later.

▷ Atlantes(K) II Hey; Atlantes(vdK) III, § 331.

Heyns, Zacharias. Antwerpen 1570 - Zwolle ca. 1640

Uitgever. Schrijver en vertaler. Zoon van Pieter Heyns. In de leer bij C. Plantijn* in Antwerpen, tot 1590. Via Keulen vestigde hij zich in 1592 in Amsterdam, adressen: bij de Oude Kerk (1592), Op 't Water (1597) en 'In de drie deuchden'in de Warmoesstraat (1599). Vertrok in 1606 uit Amsterdam en vestigde zich in Zwolle.

▣ Kleine atlassen, *Spiegel der Werelt*, 1596; *Le Miroir du Monde*, 1598; *Den Nederlandschen Landspiegel*, 1599.

▷ Atlantes(K) II Z.Hey; Atlantes(vdK) III, atlas 331:03 en § 334.

— Eddy de Jongh, Angstig wandelen met Zacharias Heyns: De fantasiekaart in de 'Weg-wyser ter salicheyt'. In: *Kunstlicht* 27, 2/3 (2006): 8-11.

+ Moes & Burger IV, 174-285; NNBW 2.

Heyse (Heijse), Désiré. Gent 1818 - na 1895 (met de volkstelling van 1899-1900 ambtshave afgeschreven)

Graveur-lithograaf, werkzaam te Den Haag; commies bij het Ministerie van Oorlog.

▣ A. Baedekers Schoolatlas, 1840; 'Statistieke kaart' van de provincie Utrecht, samen met A. Bayly*, 1844; Den Haag door H. Reding*, uitg. Van Lier*, ca. 1848; *School-Atlas van alle deelen der Aarde*, uitg. Petri*, ca. 1850-60; *Algemeene Atlas van Nederlands-Indië* door P. Melvill van Carnbeé* en W.F. Versteeg*, uitg. Van Haren Noman & Kolff*, 1853-62; *Historisch-Geographische Atlas der Algemeene en Vaderlandsche Geschiedenis*, uitg. Thierry & Mensing*, 1858-73; *Atlas van de Nederlandsche Bezittingen in Oost-Indië* door J. Pijnappel*, 1855-72; Noord-Holland, uitg. Buffa*, 1856; Verovering van Bergen op Zoom in 1814 door J.E. van Gorkum*, 1862; *Historische Atlas van Noord-Nederland* door G. Mees, uitg. Verbruggen & Van Duym*, 1865; *Historisch-Geografische Atlas* door W.J.A. Huberts, uitg. W.E.J. Tjeenk Willink*, 1870-86.

▷ Atlantes(K), zie afzonderlijke redacteuren; HistPlatt:Bergen 082; HistPlatt:10-DenHaag DHG 059; Koeman-Handl Bibl 178.

Heyst, H. van

Landmeter.

▣ Geprojecteerde loop van het Bylandse kanaal beneden Bimmen, 1771; Grenzen om Schenkenschans, 1771; Kaart van het Huys Bingerden, 1778; Landen bij Bimmen, i.v.m. doorgraving en grens met Kleef, 1791.

▷ Teeling-Landmeters Gld 60.

Heyst, Leonardus Dominicus van. *Waalwijk 1785

Landmeter bij de verponding en van het kadaster.

▣ Opmeting van Tholen met 11 anderen o.l.v. J.B. Adan*, 1807; Zeddam en Bergh, 1811; Waalwijk, Gemert en Cappelle, 1812-13; Gemeenten in Gelderland 1817-22.

▷ Teeling-Kadaster.

Heyting, Theodoor Anne Louis. Wonosobo, Midden-Java 1862 - Den Haag 1941

Gouverneur van Celebes.

▣ Onder-Afdeeling Groot Mandeling en Batang Natal, 1897.

▷ Exp12:TKNAG 1897.03.

Heyxan, Allert

Landmeter, geadmitteerd in Friesland op 7-10-1634, toen wonende in Leeuwarden. Beëdigd als notaris in 1639, werkzaam in Drenthe.

▣ Karteringen t.b.v. de grondbelasting, 1640-43.

▷ Donkersloot-de Vrij blz 11; Teeling-Landmeters Fr 134, Dr 56.

Hiemck, (N.N.).

Landmeter.

▣ Kaart van de Grote en Kleine Heilige Geestpolders onder Leimuiden en Rijsaterswoude, 1809.

▷ Teeling-Landmeters ZH 139.

Hiemcke, Albrecht Helmuth. 1770 - Paramaribo 1839

Sousingenieur bij de buitenlandse militaire inspectie in Suriname.

▣ Plan voor de voorstad Zeelandia (nu Combé), 1796; Paramaribo, 1804.

▷ Suriname(D).

Hilarides, Johannes (Jan Jacobs Jaapix). Leeuwarden (of IJlst?) 1649 - Bolsward 1725

Graveur, tekenaar, dichter, schrijver. Incidenteel kartografisch werkzaam. Verzamelaar van kaarten. Werkzaam onder andere als leraar in Franeker, Hindelopen, Dokkum en Bolsward. Mede-ontwerper van het titelblad van de tweede uitgave van de *Friesche Atlas* van Schotanus*/Halma* (1718).

▣ Molkwerum, 1718.

▷ Donkersloot-de Vrij 119, 746.

Hilderbeek (Bildersteck?), **A. van**

▣ Kopie van de Dampierrekaart*, 1655.

Hille, Cornelis van.

Landmeter, admisie bij de Raad van Vlaanderen 1-9-1670, examinator van landmeters voor de Raad van Vlaanderen, 1670-72.

▣ Omwalling Brouwershaven, 1652; Schor bij Arnemuiden, 1657.

▷ Teeling-Landmeters Zld 282.

Hillebrands, Anneus (J.). Assen 1821 - New Groningen? 1896

Vetrok in 1848 naar Amerika; Onderwijzer te New Groningen (deze naam heeft hij zelf aan die plaats gegeven) in Ottawa County, bij de stad Holland, Staat Michigan.

¶ In de atlas staat hij vermeld als "A.J. Hillebrands". Aangezien zijn vader J heette, staat die "J" vrijwel zeker voor Jannes(zoon).

▣ *Atlas van de Vereenigde Staten van Noord-Amerika*, uitg. Oomkens*, 1849-51.

▷ Atlantes(K) II Hil.

— Lief en leed van Anneus en Johanna Maria Hillebrands-Maassen, 17-11-2020. On-line:

<https://geneatine.blog/2020/11/17/lief-en-leed-van-anneus-en-johanna-maria-hillebrands-maassen/>

Hilten, Casparus van

Graveur en/of uitgever te Amsterdam aan de Beurs (1620-22).

Hilten, Jan van

Graveur en/of uitgever te Amsterdam in de Beursstraat (1626-55).

Hinrichs, L.E. (mogelijk Lubbe Eden)

Redacteur.

▣ *Hinrichs' Grootte teekenatlas*, uitg. Noorduyn*, [6de druk in 1901].

▷ Atlantes(K) VI Hinr.

Hioolen, Hester, zie Es, P.D. van**Hitzler, J.L. (G.S., Lodewijk). *in Württemberg**

Militair-ingenieur, in dienst van de WIC in 1781, op St. Maarten in 1787.

¶ Betreft mogelijk meerdere personen.

▣ St. Maarten, ca. 1815.

▷ Exp15:Antillen SM21.

Hixenius, Nicolaas

Tekenaar. Opleiding aan de universiteit in Franeker (1733-37). Militair-ingenieur sinds 23-10-1743; officier, laatstelijk kolonel (1784-95).

▣ Gebied Willemstad-Zevenbergen, 1748; Gebied Hulst-Axel, 1759-60.

▷ Donkersloot-de Vrij 579; Scholten Top.krt. 99.

Hoeck (Verhouck), Pieter Jansz. van den. *1557

Landmeter, geadmitteerd in Holland op 11-11-1591, toen wonende in Delft. Aangesteld als landmeter van Delfland in 1590(?).

▣ Kaartboek van de landerijen van het Gasthuis te Delft, 1607-40; De Lier, 1593; Kaarten in het kaartboek van Ewout van der Dussen, 1618-19.

▷ Donkersloot-de Vrij kaartboek 21a; Teeling-Landmeters ZH 140 & 305.

Hoedmechers (Huedmecker, Hoedmachers, Hoedmecher, Holdtmeker, Huedmeecher en Huedtmecker vom Dulcken), Peter

Gezwooren landmeter en wijnroeier van de stad Roermond, 29-11-1628.

▣ Kaart-figuratief van de Peel, 1630.

▷ Donkersloot-de Vrij 623; Teeling-Landmeters Lb 83.

— A.F. van Beurden, Een 17e eeuwsch landmeter. In: *Tijdschrift der Vereniging voor Kadaster en Landmeetkunde* (1886), p. 183. Herdrukt in: *Acta Cartographica* 25(1977), p. 206.

Hoeflinga, zie Sems.**Hoek, C.C. van der.**

Uitgever te Leiden.

▣ *Guide de la ville de Leide* door N.G. van Kampen*, 1826, met plattegrond door S. van der Paauw* (1825).

▷ HistPlatt:7-Leiden LEI 033.

Hoek, J.

(Nog onbekend).

▣ Schoolwandkaart Groningen met H. Zwanenburg*, uitg. Wolters*, 1895.

▷ Schoolwandkaarten(B) GRO_WO_H.

Hoek, Marinus. Stavenisse 1743 - 1800

Geadmitteerd (1763) landmeter van het Hof van Holland, Zeeland en Westfriesland en van de Raad van Brabant, lande van Overmase; schoolmeester te Veere, 1764, St. Philipsland, 1764-67, Roosendaal, 1767-71, Nieuwland, 1771-76, Zierikzee, 1775-98.

▣ Gors tussen limietscheiding van Holland en Zeeland en de dorpshaven van Sommelsdijk, 1780; Limietscheiding Johannapolder met Middelburgse polder, 1773.

▷ Teeling-Landmeters Zld 283.

+ RepOnderwZeeland.

Hoekstra, Jan Freerk. Middelstum 1864 - Apeldoorn 1947

Leraar HBS, secretaris van het KNAG.

▣ Posomeer, 1896.

▷ Exp12:TKNAG 1896.07.

Hoekwater, Anthony Hendrik. Den Haag 1854 - Den Haag 1912

Zeeofficier, laatstelijk vice-admiraal.

▣ Eijerlandse gronden met C.J. de Jong*, 1886.

▷ Exp9:Zuiderzee E2.

Hoelands, Jacobus Adriaansz. Hengstdijk 1731 - Hontenisse 1803

Landmeter van Hulster ambacht; admisie bij de Raad van Vlaanderen 26-10-1758; schoolmeester te Graauw, 1755-61, en Ossensisse, 1761-(97).

▣ Grenzen van Hulst, Hulster Ambacht en St. Jansteen in de polder Absdale, 1790.

▷ Teeling-Landmeters Zld 284.

+ RepOnderwZeeland.

Hoelands, Levinus Jzn.

Landmeter en notaris te Axel, 1784-95

▣ Schor in polder Beoosten Bewestenblijje, 1804-05.

▷ Teeling-Landmeters Zld 285.

+ RepOnderwZeeland.

Hoet, Gerard. Zaltbommel 1648 - Den Haag 1733

Tekenaar, etser en schrijver, werkzaam in het buitenland en Den Haag (1672-74), in Utrecht (1674-1715). Mede-oprichter van de tekenacademie in Utrecht. In 1715 vestigde hij zich in Den Haag. Hij publiceerde *De voornaamste gronden der tekenconst* (Leiden 1723).

▣ Provincie Utrecht door B. de Roij, 1696 (decoraties); Ring van Putten door B. de Roij*, 1700.

▷ Donkersloot-de Vrij 280, 754.

Hoet, H.

Tekenaar.

▣ Zaltbommel in de stedenatlas van Blaeu, 1649.

Hoën, Dirck (Theodorus), ('t)

Landmeter, geadmitteerd in Friesland op 24-3-1632, toen wonende in St. Anna Parochie.

▣ Karteringen t.b.v. de grondbelasting in Drenthe met zijn broer Claas, 1640-43.

▷ Donkersloot-de Vrij blz. 11.

Höevel, fam. Van

Twee neven, bestuursambtenaren in Nederlands Indië.

+ NedAdel 1942;

Höevel, Bernard Gerrit Willem Wolter Carel baron van. Batavia 1845 - Padang Pandjang 1875

Controleur 2de kl. B.B. Padangse Bovenlanden.

▣ Indragiri, Riouw, 1879.

▷ Exp12:TKNAG 1879.16.

Höevel, Gerrit Willem Wolter Carel baron van. Dordrecht 1848 - Den Haag 1920

Bestuursambtenaar Nederlands Indië, gouverneur van Celebes.

▣ Gorontalo e.o., 1891; Rijkjes rond de Tomini Bocht, 1893; Ceram, 1896.

▷ Exp12:TKNAG 1891.01, 02, 1893.02, 1896.09, 10.

Hoeye, vader en zoon van den.

Hoeye (Hoeius), François van den. Amsterdam ca. 1590 - Amsterdam 1636

Graveur en uitgever te Amsterdam in de Kalverstraat bij St. Luciensteeg (1629-36).

▣ Heruitgave van de kaart van Noord-Holland door J.J. Beeldsnijder* (1575)/Van Warmenhuisen* (1608) in 1620; Wandkaart van de 17 Provinciën, 1616 (1e st. onbekend); 17 Provinciën, 1628.

▷ Donkersloot-de Vrij 677; Nederlanden(vdH) 79, 89.

+ K&S 261.

Hoeye, Rombout van den. Amsterdam 1622 - Amsterdam 1671

Graveur te Amsterdam in de Kalverstraat, hoek Gapersteeg (1636-51).

▣ Leo Belgicus, 1636.

▷ LeoBelgicus(vdH) 17; Nederlanden(vdH) 103.

+ K&S 261-262.

Hof, op 't, zie Op 't Hof**Hoff, J.J.**

Landmeter van het kadaster.

▣ Ballum, z.j.

▷ Teeling-Kadaster.

Hoffman, Georg Frederick (J.)

Tekenaar. Mogelijk militair-ingenieur.

▣ Kampen, 1756; Grensgebied bij Vriezenveen, kopie 1757.

▷ Donkersloot-de Vrij 209; Scholten Pl. 202.

Hoffstedinck, zie Hofstedinck.**Hofkamp, Klaas.** Groningen 1831 - Groningen 1910

Onderwijzer, redacteur. Lid van een commissie van vijf Groningse onderwijzers, bestaande uit J. van den Berg*, K. Hofkamp, A. Nuiver*, J. Suringa* en P. Winterwerp*, die atlasen publiceerde tussen 1875 en 1890.

▣ Zie bij J. van den Berg.

Hofman, J.A.

Tekenaar.

▣ Staats-Vlaanderen, kopie ca. 1750.

▷ Donkersloot-de Vrij 820.

Hofman, A.

Landmeter van het kadaster.

▣ Lisse en Leidschendam, 1812.

▷ Teeling-Kadaster.

Hofstede, N. van den.

Landmeter.

▣ Boomgaard te 's-Gravenzande, 1661.

▷ Teeling-Landmeters ZH 141.

Hofstede, Wolter Hendrik. Assen 1852 - Assen 1878

Luitenant-ter-zee. Werkte o.l.v. kapitein P. Swaan* aan boord van Zr.Ms. *Soerabaia*, 1875-76.

▣ Nieuw-Guinea, 1879.

▷ Exp12:TKNAG 1879.10.

Hofstedinck (Hofsteding, Hofstede), Hendrik

Landmeter, geadmitteerd in Drenthe op 6-6-1694, toen wonende in Staphorst waar hij tevens schoolmeester was..

▣ Bouwland onder Norg, 1695; Grens tussen Midlaren en Zuidlaren, 1696; Marke Dwingeloo, 1697; Marke van Een, ca. 1710.

▷ Donkersloot-de Vrij 47, 83; Teeling-Landmeter Dr 61.

Hogeboom, Andries

Graveur (vooral van letters), werkzaam te Amsterdam (1665-82).

▣ Groningen door L. Tjarda van Starckenborch*, 1684; Bijbelkaarten voor de firma Keur*, 1688.

▷ Bijbelkaarten(P&A) 29:K I; Donkersloot-de Vrij 744; Groningen(W) 72.

Hogenberg, fam.

[I] Hogenberg, Frans. Antwerpen 1535 - Keulen 1590

Graveur, werkzaam onder andere voor A. Ortelius*. In 1550 emigreerde hij met zijn broer de graveur Remigius Hogenberg naar Engeland. Keerde terug naar Vlaanderen en vestigde zich rond 1570 in Keulen.

▣ Kaarten en prenten in *Civitates Orbis Terrarum* (gewoonlijk genaamd "Braun & Hogenberg"), dl. 1-4 (Keulen 1570-88); Friesland, ca. 1571 en ca. 1588/90; 17 Provinciën, 1574, ca. 1575/79; Brabant, 1581; Leo Belgicus, 1583; Atlas *Belgica Florens - Belgica Destructa* (ca. 1588-89).

▷ Atlantes(K) II B&H, VI(supp) Hog; Atlantes(vdK) III, § 361, en IV, § 41; Exp18:Brabant 1581; Exp4:Friesland 8, 15; Exp20:Gelderland 7, 11; Groningen(W) 8, 28; Nederlanden(vdH) 16-18, 20, 27, 31.

[II] Hogenberg, Abraham

Graveur en uitgever. Hij verkocht in 1653 de koperplaten van de stedenatlas van zijn vader Frans Hogenberg aan J. Janssonius*.

▣ Kaarten en prenten in *Civitates Orbis Terrarum*, dl. 5-6 (Keulen 1596 en 1617/18).

▷ Atlantes(vdK) IV, § 41.

Hogerwaard, Martinus Bartholomeus George. Delft 1842 - Den Haag 1925

Hoofdingenieur van de Provinciale waterstaat in Zeeland.

▣ Atlas, behorende bij De oeververdediging in Zeeland sedert 1860; Oosterschelde (navolging door A.A. Beekman*), 1888.

▷ Exp12:TKNAG 1888.01.

Hogerzijk (Hogerzeil, Hogenzil, Hogensyl), Michiel. *1774

Landmeter bij de verponding en van het kadaster.

▣ Rietwijkeroord, 1811; Gemeenten in Zuid-Holland, 1812-19.

▷ Teeling-Kadaster.

Hogezand, Louis van, zie Faddegon & Van Hogezand

Hoirne, Jan van (Jan de Beeldesnijder; Johannes à Horn)

Tekenaar. Hij vestigde zich vóór 1526 in Antwerpen.

▣ De Nederlanden en de *Oosterscher Zee*, 1526.

▷ Nederlanden(vdH) 1.

— Peter H. Meurer, Op het spoor van de kaart der Nederlanden van Jan van Hoirne. In: *Caert-Thresoor* 21(2002)2: 33-40.

— B. van 't Hoff en L.J. Noordhoff, Een kaart van de Nederlanden en de 'Oosterscherzee' gedrukt door Jan de Beeldesnyder van Hoirne te Antwerpen in 1526. In: *Het Boek* 31(1953), p. 151-156.

Hoitsma, J.

Landmeter van het kadaster.

▣ Beetsterzwaag, Rottevalle en Drachten, 1827-28.

▷ Teeling-Kadaster.

Holkema, Tjomme van. Oldeboorn gem. Utingeradeel 1843 - Amsterdam 1891

Uitgever te Amsterdam. Was van 1868-82 eigenaar van Scheltema* & Holkema. Na 1882 zelfstandig uitgever.

▣ Amsterdam, diverse plattegronden, 1882-88; Rotterdam, ca. 1882; Europa, 9 bl., 1882; Den Haag, 1883-98; Haarlem e.o. door F. Allan, 1886.

▷ Amsterdam(H), 261, 264, 266, 273, 277; HistPlatt:6-Haarlem HLM 046, HLMO 016; HistPlatt:10-DenHaag DHG 100, 108; HistPlatt:12-Rotterdam RTD 083; Schoolwandkaarten(B) EUR_HO3S.

§ Van Holkema & Warendorf. 1891 - heden

Uitgeverij in Amsterdam aan de Keizersgracht. Vennootschap aangegaan op 3-6-1891 (*Alg. Handelsblad* 3-6-1891).

Kremer, Catharina Sophia. Haarlem 1843 - Amsterdam 1909

weduwe van Tj. van Holkema, en

Warendorf jr., Simon. Amsterdam 1861 - Amsterdam 1918

▣ Amsterdam, diverse plattegronden, 1892-1900; *Atlas van Nederland voor wielrijders*, 1898.

▷ Amsterdam(H) 286, 291, 305; Atlantes(K) VI Holk; Schoolwandkaarten(B) GES_HO.

— Scheltema boekverkopers, *Boekwinkeltje groeit in ruim anderhalve eeuw uit tot megastore.* on-line <http://www.winkelstories.com/Scheltema01.html>

Hollander, J.J. de

Schrijver van een toelichting bij de 7de druk van de atlas van I. Dornseiffen*.

▣ *Atlas van Nederland*. uitg. Seiffardt*, 1861-84.

▷ Atlantes(K) II Dor 7.

Hollandsche Mercurius, zie Mercurius

Hollandt, S.J.

Tekenaar. Onder-luitenant artillerie (1752 en 1755).

▣ Nijmegen e.o. met H.J. van Suchtelen*, 1752; Schependom der stad Nijmegen, 1754; 's-Hertogenbosch, 1755.

▷ Scholten Pl. 182; Teeling-Landmeters Gld 61.

Holle, L.

Tekenaar en graveur.

▣ Koninkrijk der Nederlanden, 1:200.000, uitgegeven door Kemink* en Zn te Utrecht, z.j. (19de eeuw); Schoolwandkaarten van de wereld, Europa, Azië, Afrika, Noord- en Zuid-Amerika, Australië, Duitsland, en Palestina ten tijde van Jezus, geografische kaartenetten, geadverteerd door Kemink* en Zoon, *De Nederlander: nieuwe Utrechtsche courant* 25-3-1852.

▷ Koeman-Handl Bibl 11.

Hollenkamp & Co.

Kledingwinkel 'De Nederlandsche Nijverheid' te Amsterdam, Vijzelstraat hoek Keizersgracht.

▣ Amsterdam, tram- en spoorkaart (reclamekaart), 1895.

▷ Amsterdam(H) 294.

Hollesloot, van, zie Willemsen van Hollesloot, Gover

Holst, Otto Rienkes. Beerta ca. 1695 - Beerta ca. 1734

Landmeter.

▣ Blijham, 1720.

▷ Teeling-Landmeters Gr 51.

Holster, fam.

Vader en drie zoons, landmeters van de verponding en het kadaster.

[I] Holster, Adriaan, Raamsdonk 1752 - Raamsdonk 1822

Landmeter bij de verponding van het kadaster.

▣ Stavenisse, 1809; Tholen, 1810.

[IIa] Holster, Johannes (Jean Azn.). Raamsdonk 1783 - Akkrum 1865

Landmeter bij de verponding en van het kadaster.

▣ Maasland, 1808; Gemeenten in Gelderland, 1809-11, en Friesland, 1820-29.

[IIb] Holster, Adriaan (Adrien Azn.). Raamsdonk 1786 - Middelburg 1842

Landmeter bij de verponding en van het kadaster.

▣ Gemeenten in Utrecht en polders rond Amsterdam, 1810-11; Gemeenten in Friesland, 1812-13; Gemeenten in Zeeland, 1817-28.

▷ Teeling-Landmeters Ut 54.

[IIc] Holster, Gerrit (Gerardus). Raamsdonk 1798 - Middelburg 1863

Landmeter van het kadaster.

▣ Gemeenten in Zeeland, 1818-28.

▷ Teeling-Kadaster.

Holswilders (Holtewilders), Bastiaen.

Landmeter, commissie bij de Raad van Brabant op 30-3-1718.

▣ Land hoeve Biesdonk met grens tussen Rijsbergen en Princenhage, c. 1750.

▷ Teeling-Landmeters NB 157.

Holt, Johan van

Incidenteel kaarttekenaar. Kapelaan van het Hof van Gelre (1547-1556), vicaris in de Grote Kerk in Arnhem sinds 1568.

Holthuisen, Arnold Willem (van)

Militair-ingenieur sinds 21-2-1705.

▣ Deventer (1701?).

▷ Scholten Pl. 100?.

Holthuisen, W.

Landmeter bij het kadaster te 's-Hertogenbosch.

▣ Polder Jannezand e.o. (Oost-Biesbosch), gedrukt in 1897.

Holtrop, Willem. Dordrecht 1751 - Amsterdam 1835

Uitgever te Amsterdam in de Kalverstraat (1776-1806). Publiceerde o.a. ook *Burger- en Huismans-Almanach*, 1788.

¶ Hij trouwde met Helena van Esveldt, dochter van S. van Esveldt*. Hun zoon was J.S. van Esveldt-Holtrop*.

▣ Wereldatlas, ca. 1780; Verenigde Nederlanden, 1788; *Zak-Atlas, of Leidsman des Reizigers*, ca. 1794; *Atlas du Rhin*, 1798.

▷ Atlantes(K) II(+supp) Hol; NedVIIProv 141.

Holtz, Gesina Geertruij, zie I. Ellerman.

Holtzhalb, H.B.L.

Tekenaar. Mogelijk militair-ingenieur.

▣ Sluis, 1774.

▷ Scholten Pl. 310.

Hondius, fam. (Amsterdam)

Graveurs, globemakers en atlasuitgevers te Amsterdam.

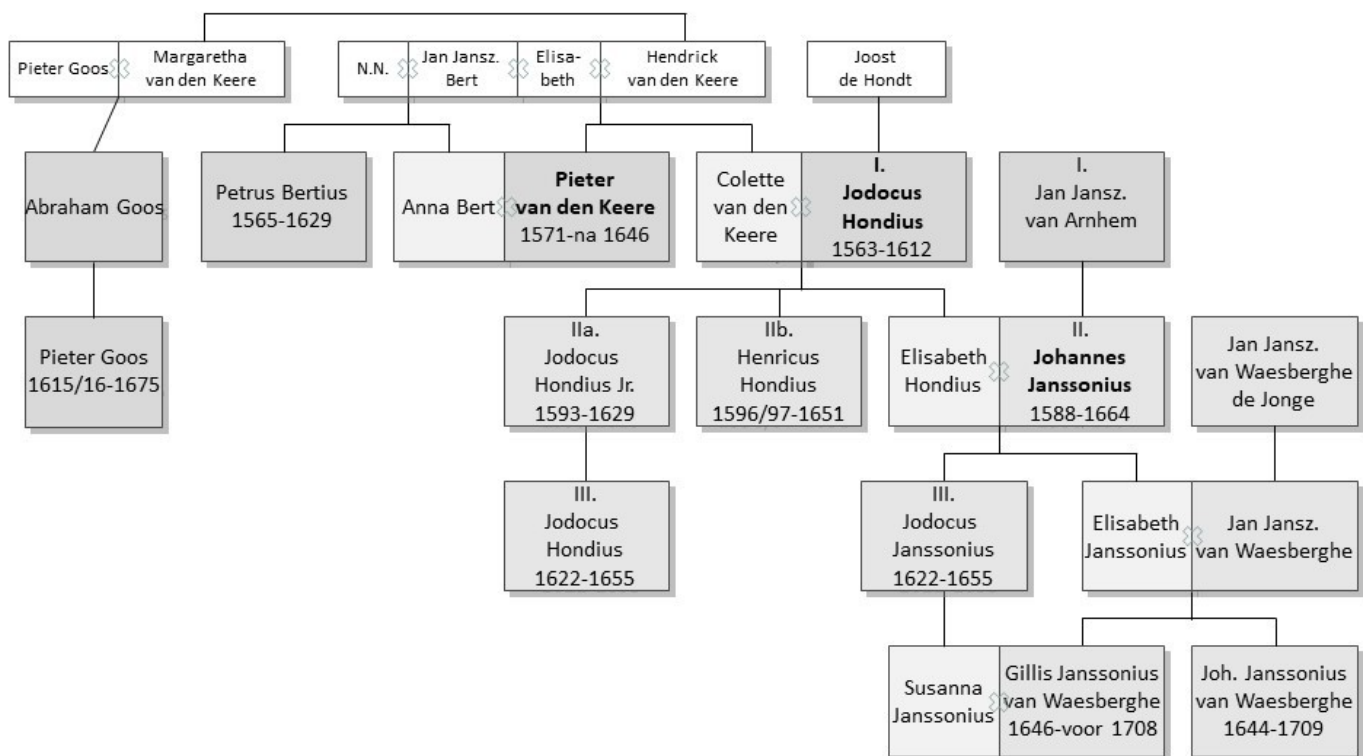
▷ Atlantes(K) II Hon, Me; Atlantes(vdK) I.

— J.A.M.P. Biesen, De kinderen en kleinkinderen van Jodocus Hondius. In: *Fundatio Hondius : Jaarverslag* 12(1963): 12-16.

+ K&S 263-265, 1298-1299; NedPatr 2003/04; NNBW 8.

Genealogisch schema Hondius-Janssonius

Hondius-Janssonius (Goos, Van den Keere, Bertius)

**Hondius, Jodocus I [I]** (Joost de Hondt). Wakken (Vlaanderen) 1563 - Amsterdam 1612

Globe- en instrumentmaker, tekenaar, graveur, drukker, uitgever. Verliet na een studieperiode in Rome de Zuidelijke Nederlanden (Gent) na 1584, vermoedelijk in 1588, ging eerst naar Londen, waar hij als graveur, globe- en instrumentmaker werkte en vestigde zich in 1593 in Amsterdam 'In de Wackere Hondt' in de Kalverstraat. Getrouwd (in 1587) met Colette van den Keere (1568-1629), een zuster van Pieter van den Keere*. Zijn eerste kartografische werkzaamheden dateren van rond 1588. Zijn vrouw Colette van den Keere, zoons Jodocus II en Henricus II en schoonzoon Johannes Janssonius* zetten na zijn dood de zaak voort.

▣ 17 Provinciën, ca. 1590 en later; Utrecht door Hornhovius, ca. 1599; Holland 1607; Vanaf 1606 verzorgde hij de (vermeerderde) uitgave van de Mercator-atlas; enkele globes.

▷ Donkersloot-de Vrij 681; Exp1:Holland 31; LeoBelgicus(vdH) 6a, 15.4; Nederlanden(vdH) 35, 36, 39, 55.

— Günter Schilder, *Monumenta Cartographica Neerlandica: vol. VIII: Jodocus Hondius (1563-1612) and Petrus Kaerius (1571- after 1646)* (Alphen aan den Rijn, 2007).

— A. de Smet, Jodocus Hondius, 1563-1612, kartograaf in het voetspoor van Gerard Mercator. In: *Tijdschrift van de Belgische Vereniging voor Aardrijkskundige Studies* 33(1964): 241-258. Herdrukt in: *Album Antoine de Smet* (Brussel 1974), p. 291-304.

Hondius, Jodocus II [IIa]. Amsterdam 1593 - Amsterdam 1629

Uitgever. Zoon van Jodocus I. Werkte aanvankelijk samen met zijn broer Henricus en zijn zwager Johannes Janssonius*; vanaf 1621 zelfstandig, zijn bedrijf was vanaf dat jaar gevestigd op de Dam in Amsterdam. In 1618-19 samenwerking met Isaïc Elsevier* bij de uitgave van de historische atlas van Petrus Bertius*.

▣ *Theatrum Geographiae Veteris* (Amsterdam, Jodocus II Hondius; Leiden, Elsevier*, 1619); C. Barlaeus, *Nova et Accurata Italiae Hodiernae Descriptio*, 1626; Verenigde Nederlanden, vóór 1629.

▷ Atlantes(vdK) I en III, §§ 341:51-62, 342 en 372; IV, § 46A; Donkersloot-de Vrij 151; NedVIIProv 3.

— J. Keuning, Jodocus Hondius jr. In: *Imago Mundi* 5(1948): 63-71.

Hondius, Henricus [Iib]. Amsterdam 1596/97 - Amsterdam 1651

Drukker-uitgever, werkte samen met zijn zwager Johannes Janssonius*, te Amsterdam onder andere in de Kalverstraat (1625) en op de Dam 'sub insigno Atlantis' (1627).

¶ Zie ook zijn naamgenoot in Den Haag, hieronder.

▣ Holland door B.F. van Berckenrode*, 1629; Wandkaart van de 17 Provinciën, 1631; Uitgave van de Mercator-atlas; enkele globes.

▷ Donkersloot-de Vrij 701, 733, 734; Exp1:Holland 42; Nederlanden(vdH) 92.

Hondius, Jodocus III [III]. Amsterdam 1622 - 1655

Uitgever te Amsterdam in de Staelstraat (1650), bij de Beurs (1653), Hartenstraat (1655).

Hondius, fam. (Den Haag)

Vader en twee zoons.

Hondius, Hendrik I (ook: Henricus). Duffel 1573 - Den Haag 1650

Graveur, drukker en uitgever. Vader van Willem en Hendrik II, werkzaam in Keulen, Parijs, Londen, Den Haag, Amsterdam, Leiden en Delft (in 'den Rinck bij de Kolff', 1624-44).

Leermeester van Constantijn Huygens. Hij verzorgde o.a. de heruitgaven van de wandkaart van Delfland van Floris Balthasars* en Balthasar Florisz. van Berckenrode* uit 1611 (in 1624, 1630, 1644 en 1648).

¶ In vakkringen bekend als de 'Haagse Hondius'. Er is geen familierelatie met de Amsterdamse Hondius.

▣ Bergen op Zoom 1624; Leo Belgicus 1630; *Fortification ou architecture militaire*, door S. Marolois, met vestingplattegronden, 1614; idem, uitg. Blaeu, 1628.

▷ HistPlatt:Bergen 020; Donkersloot-de Vrij 719; LeoBelgicus(vdH) 3.2.

Hondius, Hendrik II

Graveur en uitgever..

Hondius, Willem (Wilhelmus, Guilhelmus). Den Haag ca. 1597 - Gdansk (Danzig) 1660

Tekenaar, graveur, uitgever. Leerling van zijn vader, werkzaam in Den Haag en Danzig.

▣ Beleg van Maastricht (door Charles Floyd Anglois), 1632; Brazilië en Curaçao, met militaire gegevens (met zijn vader Hendrik I), 1635; Oekraïne, 1650-51.

▷ Exp15:Antillen C6; Donkersloot-de Vrij 638.

Hondius, Anna

Trouwt in 1621 met Jan van Waesberge* (zie Waesberge, fam. Van).

— Nadine M. Orenstein, Hendrick Hondius and the Business of Prints in Seventeenth-Century Holland. Rotterdam: Sound & Vision Interactive, 1996.

— G.L. Hondius, Het Haagse uitgeversgeslacht Hondius. In: *Fundatio Hondius, Jaarverslag* 22(1973): 3-16.

— Irena Fabiani-Madeyska, Willem Hondius en zijn Poolse oeuvre 1636-52. In: *Fundatio Hondius, Jaarverslag* 14(1965): 5-38.

— F. Kossmann, Haagsche uitgevers van de zeventiende en achttiende eeuw I : De beide Haagsche uitgevers Hendrik Hondius. In: *Het Boek* 22(1933-34): 275-288.

Hondius van Herwerden, Jan Hendrik. *Batavia 1871

Stuurman aan boord van het Gouvernements-stoomschip *Zeemeeuw*; later gezaghebber bij de Gouvernements-Marine.

▣ Jakati-rivier (Nieuw-Guinea), 1897.

▷ Exp12:TKNAG 1897.02.

Hondt, De, zie ook **Hondius**.

Hondt, Pieter de. 1696 - 1764

Uitgever te Den Haag.

▣ *Accuratissima Orbis Delineatio* (met kaarten van de antieke wereld), 1741; *Atlas van het aloude Holland*, 1745; *Histoire générale des voyages* door A.F. Prévost*, 25 delen, 1747-80, met kaarten.

▷ Atlantes(K) II dH; Atlantes(vdK) I, atlas 1:613, 1:621, 1:631.

Honker (Houden), Willem

Landmeter in dienst van de VOC op Ceylon (1694-97).

Honkoop, fam.**Honkoop, Abraham.** Zoeterwoude? 1716 - Leiden 1762

Boekhandelaar te Leiden, ca. 1741-62

§ Wed. A. Honkoop & Zoon. 1762-79

Leydse Crt. 15-9-1762: "Word geadverteerd, dat door het overlyden van A. Honkoop te Leyden, deszelfs boekwinkel &c. door Wed. en Zoon wordt gecontinueerd."

Domhof, Catharina. *ca. 1722

▣ *Beschryving der stad Leyden* door F. van Mieris*, uitg. met A. Kallewier*, 1762, met plattegrond.

▷ HistPlatt:7-Leiden LEI 028.

§ A. en J. Honkoop. 1779 - 1848

Leydse Crt. 5-5-1779: "De boeknegotie nu eenige jaren gecanteerd hebbende ten naamen van de Wed. A. Honkoop en Zoon te Leyden, zal voortaan door en op de firma van Abraham en Jan Honkoop, als vooren gecontinueerd worden."

Honkoop, Abraham. Leiden 1755 - vóór 1830

Boekverkoper te Leiden op het Rapenburg bij de Nieuwesteeg.

Honkoop, Jan Abrahamsz. Leiden 1757 - Leiden 1805

Boekverkopers en uitgevers te Leiden.

▣ *Reizen in de binnenlanden van Suriname* door J.G. Stedman*, 1800, met kaart; *Nouvel atlas des enfans*, 1808-17.

▷ Atlantes(K) II Honk, VI(supp) Gu & Ho.

— Peter van der Krogt, De Atlas des Enfans, in *Caert-Thresoor* 39(2020)1, 3-17.

Honoré, François L', zie **L'Honoré, François**

Honteborch, Hendrik van.

Landmeter, admisssie door de Gecommitteerde Raden van Zeeland 14-1-1653.

▣ Polder Lillo met fort, 1655.

▷ Teeling-Landmeters Zld 278.

Hoof, Egbert van den.

Drukker te Enkhuizen.

▣ *Historie der vermaerde zee- en koopstadt Enkhuizen* door G. Brandt*, 1666, met plattegronden van Enkhuizen in 1590 en 1666.

▷ HistPlatt:5-N.Holland ENK 003, 015.

Hooff, fam. Van

Twee broers.

Hooff, Hermanus van. Namen 1740 - Deventer 1809

Militair-ingenieur sinds 22-1-1762; directeur-generaal van 's Lands fortificatiën (1795).

▣ Breda, 1738; Zutphen, 1760; IJssel e.o., 1773-83; Graafschap Zutphen en Overijssel met vier anderen, 1773-88; deel van de Over-Betuwe tussen Arnhem en Nijmegen, 1775.

Hooff, Willem van. 1748 - 1813 (bij de inname van Arnhem)

Militair-ingenieur sinds 29-6-1767; officier, laatstelijk majoor (1795).

▣ Arnhem, 1766

▷ Scholten [Ia] Top.krt. 109, 100, Pl. 50, 404. [Ib] Pl. 11.

+ NedPatr 1938.

Hoof, D.

Landmeter(?).

▣ Hoogheemraadschap Lekdijk Benedendams van IJsseldam tot Schoonhoven door J. Hersant*, gekopieerd in 1738.

▷ Donkersloot-de Vrij 343.

Hoogendorp, Jasper

Landmeter, geadmitteerd in Holland op 8-3-1782, toen wonende in Delft.

▣ Noord-, Zuid- en Westpolder door C. de Graat, 1777 (door hem gekopieerd).

Hooghe, Cornelis de. Den Haag 1541 - Den Haag 1583

Graveur. Mogelijk bastaardzoon van keizer Karel V, werkzaam in Antwerpen.

▣ Holland, 1565; De Nederlanden (in Guicciardini's boek), 1567.

▷ Exp1:Holland 6.

— Jaap Gestman Geradts, Cornelis de Hooghe (1541-1583), keizerlijke bastaard, kartograaf en opstandeling. In: *Caert-Thresoor* 29(2010)3: 65-70.

Hooghe, Nicasius de

Landmeter en architect in dienst van de VOC op Taiwan (1638-47)

Hooghe (Hooge), Romeyn de. Amsterdam 1645 - Haarlem 1708

Tekenaar, graveur, etser, schrijver en uitgever, werkzaam in Amsterdam (1663-82; adres in 1674: Kalverstraat, hoek Jonge Roelofsteeg), Den Haag (1683) en Haarlem (1686-1708; adres: Geldeloze Pad (1686), Herengracht (1689). Met name bekend van de decoraties op gedrukte kaarten.

▣ Wandkaart van Rijnland, sierrand, 1687-88; Haarlem, 1688; Kaarten in de *Hollandsche Mercurius**, 1685-90; Rotterdam in 6 bl., met J. de Vou*, 1694; Amsterdam, 1694; Titelblad van het kaartboek van Voorne, 1701; Bijbelkaarten, uitg. Van Lindenberg*, ca. 1702.

▷ Amsterdam(H) 75, 94; Bijbelkaarten(P&A) 31; Donkersloot-de Vrij 247, 715; HistPlatt:2-Rotterdam 9; HistPlatt:12-Rotterdam RTD 020; HistPlatt:6-Haarlem HLM 021 [6].

— Henk van Nierop, *De vernuftige etser. Het scandaleuze leven van Romeyn de Hooghe* (Amsterdam 2019).

— Henk van Nierop et al. (red.), *Romeyn de Hooghe: De verbeelding van de late Gouden Eeuw* (Zwolle, Amsterdam 2008).

+ NNBW 6.

Hoogsteger (Hooghesteegher), Andries

Landmeter, geadmitteerd in Zeeland op 9-8-1636, toen wonende in Goes.

▣ West-Kraayertpolder, 1642.

▷ Donkersloot-de Vrij 508.

Hooghwinkel, August Philip. Hoorn 1840 - Haarlem 1914

Luitenant ter zee.

▣ Rede van Analaboe, 1880.

▷ Exp12:TKNAG 1880.09.

Hoogstraten, Arie Cornelis

Landmeter bij de verponding en van het kadaster.

▣ Zuid-Holland; Baard, 1811.

▷ Teeling-Kadaster.

Hoogstraten, vader en zoon Van

Hoogstraten Jr., Arie van. 1793/94 - Den Haag 1867

Boekverkoper te Den Haag op de Plaats, 1815-48

¶ Zijn gelijknamige vader was boekverkoper in de Torenstraat in Den Haag.

▣ Den Haag, gegraveerd door D. Veelwaard* jr., uitg. met Thierry & C. Mensing*, en met Mortier, Covens & Zoon*, 1830.

▷ HistPlatt:10-DenHaag DHG 048.

Hoogstraten, Hendrik Leonardus van. Den Haag 1818/19 - Den Haag 1896

Boek-, papier-, prent- en tekenhandelaar en houder van een leesbibliotheek te Zwolle in de Roggestraat, hoek Bitterstraat vanaf 1843. Vanaf 1859 steendrukker te Den Haag, mogelijk als firmant van A. van Hoogstraten & Zoon, die vanaf 1848 tot 1902 bestond. Hij publiceerde echter onder zijn eigen naam. Hij was secretaris van de 's-Gravenhaagsche Boekhandelaars Vereeniging.

▣ Deventer, uitg. Ter Gunne*, 1857; Schoolkaart Nederland en Luxemburg, 4 bl., uitg. Tijl*, 1859; *La Haye et Schéveningue*, met plattegrond Den Haag, 1860-70; *Campagne's Atlas der geheele aarde* door P.H. Witkamp*, 1868-87; Diverse plattegronden van Den Haag, 1863-99.

▷ Atlantes(K) III Witk; HistPlatt:9-Overijssel 2 DEV 028; HistPlatt:10-DenHaag DHG 072, 074, 075, 092, 096, 100, 123, 124, 125, SCH 008; Schoolwandkaarten(B) NED_TY1L..

§ Van Hoogstraten & Gorter. 1859-74

Gorter, Jacobus Martinus. Harlingen 1834 - Zwolle 1875

Nam in 1859 de firma van Van Hoogstraten te Zwolle over, werkte o.a. voor de reisgidsen van P.B. Plantenga*.

▣ Sardinië door A.J. Lastdrager, 1859; Utrecht (plattegrond), Rotterdam, Amsterdam e.v.a., 1865.

▷ Amsterdam(H) 209; HistPlatt:7-Leiden LEI 041; Utrecht(stad) 32.

§ A. van Hoogstraten & Zoon. 1848 - 1902

Boekhandelaars te Den Haag op de Plaats. Op 2 januari 1902 opening van De Groot & Dijkhoffz voorheen A. van Hoogstraten & Zoon.

▣ Plattegrond van Den Haag, 1889-98.

▷ HistPlatt:10-DenHaag DHG 108.

Hooiberg, Tiemen. Harderwijk 1809 - Epe 1897

Onderwijzer, tekenaar en lithograaf bij het Rijksmuseum van Oudheden te Leiden. Scheef een autobiografie: *De geschiedenis van een ruim tachtigjarig leven, uit herinneringen samengesteld*, in 1893 uitgegeven te Epe door zijn zoon Andries en alleen bestemd voor familieleden en vrienden (aanwezig in diverse bibliotheken).

▣ Koninkrijk der Nederlanden en Luxemburg, uitg. D. Du Mortier*, 1845; Bommelerwaard door H.F. Fijnje*, 1850; Zeeland, ca. 1850; Koninkrijk der Nederlanden en Luxemburg met H. Hemkes Kzn*?, uitg. Noothoven van Goor*, 1851; *Atlas van de Nederlandsche Bezittingen in Oost-Indië* door J. Pijnappel*, 1855-72; Verovering Bergen op Zoom in 1814 door J.E. van Gorkum*, 1862; *Atlas ten gebruike bij het Onderwijs in de Geographie* door H.C. Rogge*, 1865.

▷ Amsterdam(H), 219; Atlantes(K) III Pij, Rog; HistPlatt:Bergen 082; Koeman-Handl Bibl 12, 53; Exp11:Zeeland 122; Schoolwandkaarten(B) NED_MO1, NED_NH2.

Hooonaard, Willem van den. 1788 - 1862

Onderwijzer te Hillegersberg en schrijver van schoolboeken.

▣ Koninkrijk der Nederlanden, uitg. Schalekamp & Van de Grampel*, 1817; *Korte aardrijkskundige beschrijving der stad Rotterdam*, uitg. Mensing & Van Westreenen*, 1825, met kaart van Rotterdam; *Korte geschiedenis der stad Rotterdam*, uitg. Mensing & Van en*, 1827 met historische kaart van Rotterdam.

▷ HistPlatt:12-Rotterdam RTD 038, 039; Schoolwandkaarten(B) NED_SG_H.

— Dick Rozing, Willem van den Hooonaard (1788-1862), onderwijzer en pionier in de aardrijkskunde. In: *Caert-Thresoor* 28,1 (2009): 6-11.

Hoorn, Abraham van

Drukker, uitgever in Rotterdam op de 'Visschersdijk achter de Beurs (1684). Verzorgde de uitgave in 1684 van de wandkaart van Schieland door Stampioen*/Vingboons* uit 1660.

▷ Donkersloot-de Vrij 765^l.

Hoorn, Jacob van

Landmeter.

▣ Diemer Zeedijk, 1735; Grens tussen de Heerlijkheden Esselijkerwoude c.a. en de dorpen Woubrugge en Langeraar, 1741.

▷ Rivierkartografie(vdB) 20; Teeling-Landmeters ZH 142 & 143.

Hoorn, Jan ten

Uitgever te Amsterdam: 'In de Historieschrijver over 't Oude Heerelogement' (1673-1711). + K&S 1299-1300.

Hoorn, Melchisedech van. werkz. 1552-75

Graveur en schilder te Antwerpen en korte tijd ook in Utrecht (in 1566 en 1568).

▣ Utrecht (plattegrond), 1566.

▷ HistPlatt:3-Utrecht 4; Teeling-Landmeters Ut 55; Utrecht(stad) 4.

Hoorn, Nicolaas ten

Uitgever te Amsterdam.

▣ *Wegwyzer door Amsterdam*, 1713, met plattegrond.

▷ Amsterdam(H) 103.

Hoorn, Timotheus ten

Uitgever te Amsterdam in de Nes.

Zie *Europische Mercurius*.*

+ K&S 1300-1301.

Hoorndijck, Hendrick

Uitgever te Groningen (1648-74).

▣ Oost- en West-Friesland, ca. 1660.

▷ Groningen(W) 55.

Hoorweg, Jan Leenderd (Janus Leonardus). Krimpen aan de Lek 1841 - Utrecht 1919

Leraar aan de H.B.S. te Utrecht, 1868-1912; Lid van de gezondheidscommissie van Utrecht.

▣ Plattegronden van Utrecht met diverse ziektegevallen met J.D. van der Plaats*, 1888.

▷ Utrecht(stad) 127-129.

Hooyer, Gijsbert Brandt. Zaltbommel 1848 - Merano 1934

Tekenaar. Gepensioneerd luitenant-kolonel der infanterie (1895).

▣ *Atlas behorende bij Hooyer Krijgsgeschiedenis van Nederlandsch Indië*, uitg. Van Cleef* en G. Kolff* & Co., 1895.

▷ Atlantes(K) VI Hooy.

Hopper, Joachim (Hopperus). Sneek 1523 - Madrid 1576

Incidenteel kartografisch werkzaam. Over een eventuele familierelatie met de Groningse landmeter Geert Hopper, die werkzaam was in de tweede helft van de 16de eeuw is niets bekend. Professor in de rechten te Leuven, lid van de Grote Raad te Mechelen en van de Geheime Raad te Brussel. Vervaardigde het historische kaartje van Friesland dat voorkomt op de kaart van Friesland van Sibrandus Leo*/Ortelius*, 1579.

▷ Donkersloot-de Vrij 679.

Hoppers alias Hillebrantds, Gerrit.

Landmeter, werkzaam 1572-95.

▷ Teeling-Landmeters Gr 52.

▷ O. Postma, Een landmeter aan het werk in de 16e eeuw. In: *Groningsche Volksalmanak voor het jaar 1953*, p. 50-68.

Horenbault (Horenbout, Hawerbault), François (Francis)

Ingenieur en landmeter, ook geograaf en ingenieur van Koning Philips II.

▣ Dampierrekaart*, 1540 (?); Oostelijk Zeeuws-Vlaanderen met P. de Buck*, Jan Simonse en Dirks Hendrikz*, 1579.

▷ Donkersloot-de Vrij 693; Teeling-Landmeters Zld 281.

— J. Denucé, Frans Horenbout geograaf en ingenieur van koning Filips II. In: *Antwerpsch Archievenblad 2de rks.* 3(1928): 261-267.

Horlewijn, Pieter

Landmeter, geadmitteerd door de Raad van Vlaanderen op 9-3-1684 (toen wonende in Terneuzen) en door de Magistraat van het Vrije van Sluis op 15-2-1709.

▣ Jurisdictie van St. Anne ter Muiden, 1713; Kopie van de Dampierrekaart*, 1716; Gebied Oostburg-Biervliet-Bentille (door P. Gillissen*, 1616), gekopieerd in 1717; IJzendijke e.o. met forten en inundatie, 1728

▷ Donkersloot-de Vrij 517, 529, 530; Teeling-Landmeters Zld 286.

Horneer, Huibert. 1797/98 - Gorinchem 1875

Stadsboek en -steendrukker te Gorinchem sedert 1826.

▣ Tiel, twee plattegronden in *Beschrijving der stad Tiel* door E.D. Rink, uitg. A. van Loon, 1836.

▷ HistPlatt:8-Gelderland 2 TIE 010, 011.

Hornhovius (van Hornhoff, van Hoornhoven), Cornelis Anthonisz.

Incidenteel kartografisch werkzaam. Administrateur van de St. Laurentsabdij te Oostbroek bij de Bilt (1592). Predikant te Zeist (1580-1593).

▣ Provincie Utrecht, gegraveerd door Jodocus I Hondius*, 1599.

▷ Donkersloot-de Vrij 681.

— M.S.F. Kemp, De afkomst van Cornelis Anthonisz., monnik, predikant en landmeter, stamvader van het geslacht Hornhovius. In: *De Nederlandsche Leeuw* 118 (2001)1-2: kol. 154-172.

— C. Koeman en N.S.L. Meiners, Kaart van de provincie Utrecht door Cornelius Anthonisz. Hornhovius, Tweede uitgave door Clement de Jonghe, 3e kwart 17e eeuw (Alphen aan den Rijn 1974).

Hornius, Georgius. Kemrath (Duitsland), 1620 - Leiden 1670

Redacteur. Historicus en geograaf. Studeerde aan de universiteit van Groningen (1638) en Leiden (1644). Hoogleraar te Harderwijk (na 1649) en Leiden (1653-70).

▣ *Geographia vetus sacra et profana cum tabb. Peutinger* (met kaarten van de antieke wereld), uitg. J. Janssonius*, 1652-1700.

▷ Atlantes(K) II; Atlantes(vdK) I, § 1:6.

Horst, Engelbertus

Militair-ingenieur in dienst van de WIC.

▣ Aruba, 1773.

▷ Exp15:Antillen §3.1.3, A1.

Horst, vader en zoon van der.**Horst, Martinus van der. †kort vóór 8-1790**

Militair-ingenieur sinds 8-4-1745, officier, laatstelijk majoor (1783).

▣ Geertruidenberg, 1745; Nijmegen, 1746; Hulst, 1747; Coevorden, 1751 en 1759; Zutphen, 1751; Arnhem, 1752; IJzendijke, 1754.

Horst, Herman Hendrik van der

Militair-ingenieur sinds 19-1-1778, in dienst tot na 1792.

▣ Venlo, 1777.

▷ Scholten [I] Pl. 9, 84, 96, 123, 193, 264, 267, 388, 402, [II] Pl. 354.

Horsting, H.

Landmeter.

▣ Stuifzandgebied en de bouwlanden te Vierhouten, 1838.

Horsting, W.

Landmeter van het kadaster.

▣ Gemeenten in Gelderland, 1825-30.

▷ HistPlatt:8-Gelderland 3 blz. 48-49; Teeling-Kadaster.

Hottinger, Jan Hendrik (Johann Heirich). Zürich 1751 - 1823

Militair-ingenieur sinds 24-4-1777; werkzaam in Suriname ca. 1786; kapitein (1788), ontslag genomen in 1795. In Engeland kapitein pionier (1799). Gepensioneerd als generaal-majoor (7-1817).

▣ Gedeelten van de rivieren Suriname en Comowini, 1786; Militaire werken te Willemstad, Curaçao (J.H. Hottinger, A. Kikkert*, J. de Veer*, C.G.F. Serz* en D. Creefts*), 1787; Graafschap Zutphen en Overijssel met J.F. Wollant*, M.A. Snoek*, H.J. van der Wijck* en H. van Hooff*, 1773-88; Gedeelte van de Overijsselse Vecht, 1777; Omgeving Zwolle tussen IJssel, Vecht en Reest met Frank* en F. Leuthausen*, 1778-85; inundatie rond Zutphen (met twee anderen), 1779; Gebied Wijhe-Zwolle-Hasselt-Dalfsen, ca. 1780; ; Ontwerp forten St. Eustatius met A. Kikkert* en O'Reilly*, 1787; Den Helder e.o. en Texel met G.F. Smedecken*, 1780-82; Wedde en Westerwolde (met twee anderen), 1788-92; Oosterhessele-Gees / Veenhuizen-Bourtange / Oudeschans-Nieuweschans, kort na 1788; Groningen en wijde omgeving met M.A. Snoek* en H.J. van der Wijck*. 1792-93.

▷ Exp15:Antillen C116, SE11, SE12; Suriname(D); Koeman-Handl Hst. 1; Scholten Top.krt. 110, 114a,b, 115a,b, 117, 127, 157, 162.

— H.J. Versfelt, De Hottinger-kaarten. In: *Caert-Thresoor* 25 (2006) 1: 1-5.

— H.J. Versfelt, *De Hottinger-atlas van Noord- en Oost-Nederland, 1773-1794* (Groningen 2003).

Houben, N.

Landmeter van het kadaster.

▣ Gemeenten in Limburg, 1807-20.

▷ Teeling-Kadaster; Teeling-Landmeters Lb 86 (Houbenne, ...).

Houbraken, Arnold. Dordrecht 1660 - Amsterdam 1719

Tekenaar, graveur, kunstschilder. Vestigde zich in 1709-10 in Amsterdam. Bekend van decoraties op gedrukte kaarten, o.a. op Cruquius*! kaart van Delfland, 1712.

▷ Donkersloot-de Vrij 806.

Houbraken, Johannes. *Dordrecht 1674/75

Kaartmaker te Amsterdam in de Lelydwardsstraat (1697).

+ K&S 281.

Houck, van den, zie Hoeck, van den**Hout, Hermanus Johannes van den. Breda 1813 - Oisterwijk 1899**

Schilder en reproductielithograaf.

▣ *Zakatlas van het Koninkrijk der Nederlanden* door D. Buddingh, Den Haag: Nederlandsche Maatschappij van Schoone Kunsten, 1842.

▷ Atlantes(K) II Bud.

Houte Jr., Jacobus (Jacques) van

Landmeter, admmissie door de Magistraat van het Vrije van Sluis 24-4-1683.

▣ Isabellapolder, 1684; Kopie van de Dampierrekaart*, 1687.

▷ Teeling-Landmeters Zld 287.

Houten, Hendricus Leonardus van den. Den Haag 1801 - St. Kilda, Victoria, Australië 1879

Kunstschilder, graveur; emigreerde naar Australië in 1857.

▣ Reconstructiekaarten van Rotterdam omstreeks 1000 in *Geschiedkundige beschrijving der stad Rotterdam* door G. van Reyn*, uitg. Van der Meer & Verbruggen*, 1832.

▷ HistPlatt:12-Rotterdam RTD 040.

Houten, Jan Oosterhoff van. Groningen 1822 - Assen 1910

Uitgever, werkzaam te Assen.

▣ *Uitgebreide Hand-Atlas* door J. Jaeger*, 1849, 1858.

▷ Atlantes(K) II Jae.

Houten, M.C. van

Geadmitteerd landmeter.

▣ Vastlegging limiet-raai tussen Graaflijkheidsdomeinen en die van de Vorst van Nassau, 1806.

▷ Teeling-Landmeters ZH 145.

Houtert (Hauters), Hendrick van

Landmeter, geadmitteerd door de Raad van Brabant op 26-9-1692, toen wonende te Gestel bij Eindhoven.

▣ Helmonder Goor door C.R. Groeff*, 1656, gekopieerd in 1707; Waalre, Valkenswaard, c. 1675; Kaart van de grens tussen Mierlo en andere dorpen, 1706.

▷ Donkersloot-de Vrij 619; Teeling-Landmeters NB 160 & 162.

Houtman, firma

Lithografisch bedrijf in Utrecht.

▣ Waterstaatkundige kaart der hoofd rivieren in Nederland door J. Blanken* Jansz., 1815; Bergen op Zoom, ca. 1831.

▷ HistPlatt:Bergen 079.

Houtman, D.

Landmeter.

▣ Land onder Overlangbroek, eigendom van St. Margaretenhof, 1663.

▷ Teeling-Landmeters Ut 56.

Houtman, Frederik de. Gouda 1571 - Alkmaar 1627

Samen met zijn broer deelnemer aan de zgn. 'Eerste Scheepvaart' naar Oost-Indië (1595).

Incidenteel kartografisch werkzaam. Zeeman. Gouverneur van Ambon van 1605-11.

▣ Sterrenbeelden aan de zuidelijke hemel; Ambon, 1607.

Houtrijve Jr., Johannes van. Dordrecht ca. 1805 - Nijmegen 1894

Boekhandelaar te Dordrecht, ca. 1829-37 en 1842-48, van 1837-42 Van Houtrijve & Bredius

(mogelijk in associatie met Jan Pieter Bredius, Woerden 1811 - Dordrecht 1878), en van 1848

tot april 1849 geassocieerd met Anthonius Nicolaas Bouvy (Amsterdam 1791 - Dordrecht 1868) onder de firmanaam Van Houtrijve & Co., die in april 1849 is opgeheven. In 1850 overleed zijn vrouw Catharina Margaretha Artes en vertrok hij uit Dordrecht.

▣ *Atlas van Noord-Nederland* met H.J. Backer*, 1839; *Atlas van het Koninkrijk der Nederlanden*, 1840.

▷ Atlantes(K) II Hou.

Houttuyn, François

Drukker-uitgever, werkzaam te Amsterdam, van 1745-65, wonende op het Water (Damrak tegenover de Papenbrug).

▣ Land van Maas en Waal, de Betuwe en Bommelerwaard door J.H. van Suchtelen*, 1757; Noordeinder en Zapmeer, 1757; *Geographische Oefeningm* 1758.

▷ Nederlanden, 283a.

— Peter van der Krogt, De Atlas des Enfans, in *Caert-Thresoor* 39(2020)1, 3-17.

+ K&S 1301-1304.

Houweningen, Jan van.

Landmeter en generaal opzichter van den Zeeburg en Diemerdijk.

▣ Kuinre, 1763; Diemermeer, 1772; *Verhandeling over het verdiepen van het Y*, (prijsverhandeling Bataafs Genootschap) 1776, met kaart.

▷ Teeling-Landmeters Ov 34, Ut 57.

Houwens, Jan

Graveur, drukker, uitgever te Rotterdam (1667-98). Verzorgde in 1698 een uitgave van de Maaskaart van Quack*, 1665.

▷ Donkersloot-de Vrij 769^{b,II}.

Hove, Pieter van.

Landmeter.

▣ Verkaveling Zachariaspolder, 1772.

▷ Teeling-Landmeters Zld 288.

Hoveyn, Lieven Mattheusz. *St. Laurens 1671

Landmeter, admisie door de Gecommitteerde Raden van Zeeland 10-6-1700.

▣ Houwepolder, 1714.

▷ Teeling-Landmeters Zld 289.

Hovinge, Berent

Landmeter, geadmiteerd in Drenthe op 6-9-1639, toen wonende in Loon.

▣ Kaarten t.b.v. de grondbelasting in Drenthe, 1640-43.

▷ Donkersloot-de Vrij blz. 11; Teeling-Landmeters Dr 65.

Hoij, fam. De

Twee landmeters in Utrecht, mogelijk vader en zoon. Een familierelatie met de schilder Lucas van Leyden (c. 1494 - 1533) is mogelijk. Diens natuurlijke dochter Maria Lucasdr. trouwde met Dammas Claesz. de Hoy (geb. ca. 1537).

(<http://www.noordelingen.nl/bloedverwantlucasvanleyden.htm>)

Hoij, D. Hugens de

Landmeter.

▣ Kaart van land onder Zegveld, 1628.

▷ Teeling-Landmeters Ut 59.

Hojj, Lucas Dammasz. de

Landmeter, geadmiteerd in Holland (datum onbekend).

▣ Kaarten in het kaartboek van landen van het Weeshuis te Utrecht, 1602-55; Rondehoeps polder, 1640; Landerijen in Achttienhoven bij Nieuwkoop en Noorden, 1644; Grootwaterschap Woerden, 1648-49.

▷ Donkersloot-de Vrij 173, 764; Teeling-Landmeters Ut 58, ZH 146.

Huart, Johannes Marinus. Bergen op Zoom 1809 - Den Haag 1855

Lithograaf te Den Haag.

▣ Overstroomde gebieden in Midden-Nederland in 1809 en 1820 door J. Blanken* Jansz. (met A. Bayly*), 1835; Gelderland door W. Kuyk* (met A. Bayly*) 1843; Zuid-Holland, 1:50.000, 1846; Provincie Utrecht door A.C. Nunnink* en J.H. Kips*, 1850.

▷ Koeman-Handl Bibl 74, 147, 207.

Huberti, Balthasar Fred.

Landmeter (?).

▣ Ravensbos bij Valkenburg in Limburg met J. Franck* en J. Sincken*, 1663.

▷ Donkersloot-de Vrij 643.

Huberts, Wilhelmus Jacobus Arnoldus. Harderwijk 1829 - Amsterdam 1909

Redacteur. Archivaris en docent aan het gymnasium, 1858, en de H.B.S., 1865, te Zutphen.

Directeur van de H.B.S. te Zwolle, 1867.

¶ Noemt zich ook wel De Witt Huberts (hij was in 1858 getrouwd met Susanna M.H.A. de Witt).

▣ Plattegrond van Zutphen, uitg. Thieme*, 1863; Nederland en België, 9 bl., uitg. Voltelen*, 1864; Blinde wandkaart van Gelderland, 8 bl., uitg. Nijhoff*, 1869; Historische wandkaart Nederlanden, 9 bl., uitg. W.E.J. Tjeenk Willink*, 1869-77; *Nieuwe Geographische Atlas*, uitg. Noordhoff*, 1870; uitg. Voltelen*, 1870-77; *Historisch-Geografische Atlas*, uitg. W.E.J. Tjeenk Willink*, 1870-86; *Atlas der Oude Geschiedenis*, uitg. W.E.J. Tjeenk Willink*, 1885; *Atlas voor de Vaderlandsche Geschiedenis*, uitg. W.E.J. Tjeenk Willink*, 1888.

▷ Atlantes(K) II(+supp) Hub, VI Hube; HistPlatt:8-Gelderland 3 ZUT 026; Schoolwandkaarten(B) GEL_NY_H, NED_VO_H, GES_TW1/2.

+ BWNZLetterkunde.

Hübner, Johann. Tüorchau, Lausitz 1668 - Hamburg 1731

Leraar en auteur van werken over o.a. geografie, die in het Nederlands vertaald (en bewerkt) zijn. Zijn *Kort begrip* bevat een kritische bespreking van contemporaine kaarten, voorschriften over inkleuring van kaarten en voorschriften hoe een atlas moet worden samengesteld. Zelf heeft hij, voor zover bekend, geen kaarten gemaakt.

- *Kort begrip der oude en nieuwe geographie*, uitg. N. ten Hoorn* (1707, 1712, 1722, en 1729), Jacob van Poolsum en Covens & Mortier* (1736), Covens & Mortier en Jan Jakob van Poolsum (1758). Dit werk bevat géén kaarten.
- *Volmaakte geography*, 1733; en *Volkomen geographie*, bewerkt door W.A. Bachiene*, 1756. Dit werk bevat géén kaarten.

- *Museum geographicum, of Aanwyzinge der beste land-kaarten welke in Duitschland, Vrankryk, Engeland en Holland in koper zyn gebragt; als meede hoedanig dezelve gevoegelyk tot groote en kleine atlassen konnen geschikt werden*, 1735
- *Algemeene geographie*, bewerkt door W.A. Bachiene* en E.W. Cramerus*, uitg. P. Meijer*, 1769, met kaarten gegraveerd door L. Schenk* Jz.

Hübner, Johannes Hendrik, zie Roeloffzen & Hübner

Hubrechts, Jan.

Landmeter.

▣ Kaart van land bij de 'leegen wech' onder Delfland, z.j. (na 1560, vóór 1690).

▷ Teeling-Landmeters ZH 147.

Huchtenburg, Jan van. 1647 - 1733

Kunstschilder en graveur.

▣ Brabant, 1729.

▷ Exp18:Brabant 93.

Huet (Huët), Adrien. Amsterdam 1836 - Delft 1899

Ingenieur, en hoogleraar werktuigbouwkunde aan de Polytechnische School te Delft. Auteur van diverse waterstaatkundige plannen.

▣ Amsterdam met spoorwegplan, uitg. Loman*, 1867; *De Noordzee vóór Amsterdam: verzameling van stukken betreffende de doorgraving van Holland op zijn smalst*, uitg. Loman* & Verster, 1868, met kaart; *Amsterdam een landstad? bijdrage tot het onderzoek aangaande de droogmaking van het zuidelijk deel der Zuiderzee*, uitg. Van Langenhuijsen*, 1875, met kaarten; *Amsterdam, een zeestad: eene studie over de verbinding van Amsterdam met den Boven-Rijn en de droogmaking der Zuiderzee*, uitg. Van Leenhoff*, 1880, met kaarten; Uitbreidingsplan Amsterdam, 1893; *De meest voordeelige wijze van landaanwinning in de Zuiderzee*, uitg. Tijl*, 1895, met kaart.

▷ Amsterdam(H) 227.1, 239.5.

Huguenin, J.J.P.J. (Pieter?). 1750 - 1819

Militair-ingenieur. In 1807 in dienst bij de verponding (Hollandse kadaster). Medewerker van Kraijenhoff* bij de vervaardiging van de kaart van de Bataafse Republiek in 1803-06.

▣ Gelderse Vallei, 1786; Groningen, Friesland, Drenthe, Overijssel met M.J. de Man*, 1820-24.

▷ Haubourdin; Scholten Top.krt. 66a.

— H.J. Versfelt, *De Huguenin-kaarten van Noord-Nederland (1819-29)*. In: *Caert-Thresoor* 26, 3 (2007): 80-74.

— H.J. Versfelt en M. Schroor, *De atlas van Huguenin: Militair-topografische kaarten van Noord-Nederland, 1819-1829* (Groningen, Veendam 2005).

Huguetan, Marc. *Lyon 1655

Uitgever. Afkomstig uit Frankrijk, vestigde hij zich met zijn broers Jean Henry en Pierre in 1686 in Amsterdam als kaart- en boekverkopers. Hij werkte samen met Pieter I Mortier* voor de uitgave van Franse kaarten in de periode 1687 tot rond 1706.

— I.H. van Eeghen, *Europese 'libraires': de gebroeders Huguetan in Amsterdam (1686-1705)*. In: *Documentatieblad werkgroep achttiende eeuw* 53-54(1982), p. 1-20.

+ K&S 286-288, 1304-1305.

Huiberes, Huiberts, zie Huybrechts

Huissteen (Huyssteen), Arent van

Uitgever te Amsterdam aan het Rokin, hoek Gapersteeg (vanaf ca. 1732). Werkte vaak samen met S. van Esveldt*.

▣ *Atlas der 17 Provintien*, vóór 1751.

▷ Atlantes(K) VI(supp) Hol 2-3; Nederlanden(vdH) 294.

+ Ledeboer(1876).

Huissteen & Zoon, Wed. A. van

Uitgever te Amsterdam aan het Rokin (1751).

Huissteen, G. van

Uitgever te Amsterdam, in 1750 samen met zijn vader: Rokin (1752-1754).

▷ Atlantes(K)cVI(supp) Hol 2-3.

Hulst (Hult), Godschalk van der

Landmeter, geadmitteerd in Holland op 31-10-1641.

▣ 'Oost Somerlant' (ZO Hoekse Waard) door Jan Sijmonsz.* 1616, gekopieerd in 1642;

Noordelijk deel van de Biesbosch, 1642; Gebied ten westen van Dussen, 1644; Polders en gorzen nabij Raamsdonk aan de 'sGravenmoersevaart, 1644; nieuwe polders Emmikhoven, Almkerk en Den Doorn, 1648.

▷ Donkersloot-de Vrij 294, 381, 383-385, 596.

Hulst, Maria Johanna van, zie Blommers M.H. jr,

Hulst van Keulen, Gerard, zie Keulen, fam. van

Hulst van Keulen van de Velde, Johannes Gerard, zie Keulen, fam. van

Hulst van Keulen Wijnouts, Wilhelmina Jacoba, zie Keulen, fam. van

Hulten, F.F.N. van

Landmeter van het kadaster.

▣ Nieuw kanaal naar Hasselt, 1811; Gemeenten in Groningen, 1821-28; Vries en Vledder, ca. 1824

▷ Teeling-Landmeters Ov 33; Teeling-Kadaster.

Hunichem, J.L.

Mogelijk militair-ingenieur.

▣ *Philippine*, ca. 1770(?).

▷ Scholten Pl. 286 (Hunichenn).

Hurn (of Harn?), Jurifaes Jacobsz. van

Graveur.

▣ Den Haag (met Bos), ca. 1616.

Hurter, Johan Conrad.

Werkzaam in Suriname vanaf 1769; directeur-inspecteur der fortificatiën.

▣ *Verdedigingswerken; mond van de Surinamerivier*, 1776.

▷ Suriname(D).

Hurts, W.J.

Lithograaf te Zwolle.

- ▣ Ontwerp van de Overijsselse spoorweg door W.C.E. van Reede van Oudshoorn*, 1846.
- ▷ Koeman-Handl Bibl 144.

Hurttius, J.F.

- ▣ Kaart van Fort Nassau in Berbice.
- ▷ Guyana(D).

Husson, vader en zoon.**Husson, Pierre. 1678 - 1733**

Uitgever te Den Haag. In 1717 nam hij het bedrijf van zijn buurvrouw Anna Beek* over.

- ▣ *Variae tabulae geographicae in quibus loca in orbe bello*, atlas van oorlogsgebieden, 1702-13; Verenigde Nederlanden, ca. 1709.

▷ Atlantes(K) II Hus; Nederlanden(vdH) 230; NedVIIProv 59.

Husson, Johannes Martinus. 1706 - 1749

Uitgever te Den Haag.

- ▣ Stad Luxemburg door De St. Hilaire Mallet, 1742

Husen, zie Huys**Husum, Paulus van (Dionys Paulus Cimber Husumensis, Frater Dionysii vel Ambrosii, Dominus Pauli H.)**

Tekenaar. Afkomstig uit Husum, plaats aan de kust van Sleeswijk-Holstein, werkzaam in Amsterdam omstreeks 1670 vermoedelijk voor de VOC en voor Joan Blaeu*. Mogelijk omstreeks 1650 ook in Batavia werkzaam.

- ▣ Azië, ca. 1660; Indische Oceaan, ca. 1660-70; Postkaart Amsterdam-Hamburg, ca. 1670. — C. Koeman, Een 17e eeuwse kartograaf aan het woord. In: *Kartografisch Tijdschrift* 1(1975)4: 11-19.

Hutspot, A.

Landmeter.

- ▣ St. Maartensdijk, 1723.
- ▷ Teeling-Landmeters Zld 291.

Huybrechts, Fabius.

Landmeter en secretaris van Goedereede.

- ▣ Opmeting van hoeve in Nieuw-Beijerland, 1584.
- ▷ Teeling-Landmeters ZH 148.

Huybrechts (Huiberts), Jan

'Landmeter van Voorne' (admissiedatum onbekend).

- ▣ Gebied rondom Dirksland (Goeree), 1593; Polder van Bommenee (Schouwen), 1596.
- ▷ Donkersloot-de Vrij 253, 259.

Huys, François (Franciscus Husen). †1661

Graveur.

- ▣ Rotterdam, 1623; Brabant, 1629.
- ▷ Brabant 42; HistPlatt:2-Rotterdam 5; HistPlatt:12-Rotterdam RTD 006.
- + Waller.

Huyser, Carel J. de

Graveur.

▣ Amsterdam, 1766.

▷ Amsterdam(H) 126.

Huysers, Ariën (Ary). †Culemborg 1806

Koopman in dienst van de VOC.

▣ *Het Leeven van Reinier de Klerk*, uitg. Van Paddenburg*, 1788, met plattegrond van Batavia; *Beknopte beschryving der Oostindische etablissementen*, uitg. Roos* et al., 1792, met dezelfde plattegrond.

▷ HistPlatt:4-Batavia BAT K49.

+ BWNZLetterkunde; Landwehr 478, 1524.

Hypoctrius, Lau, zie Pietersz., Lourijs

**Ibo, Carel**

Dijkbaas te Medemblik.

▣ Westfrieze Zeedijk met C. Velsen*, A. de Mutsert* en M. Walraven*, 1732.

▷ Rivierkartografie(vdB) 11.

Idserts, zie Portier

Imbyse (Imbijze) van Batenburg, Johan Bernard. †kort vóór 11-1768

Militair-ingenieur sinds 23-10-1743; officier, laatstelijk kapitein (1760).

▣ Philippine, 1749 en 1750; Breda met A. J. de Bock*, 1758.

▷ Scholten Pl. 57, 283.

Immerzeel jr., Johannes. Dordrecht 1776 - Amsterdam 1841

Schrijver en dichter, tevens boekhandelaar en uitgever te Rotterdam en Den Haag.

▣ *Tableau topographique et statistique de Rotterdam* door G. Bruining*, 1815 met kaart;

Déscription succincte... de La Haye, door G. Bruining*, 1816, met kaart; *Gedenkboek van*

Neerlands watersnood in Februarij 1825 door J.C. Beijer*, 1825, met kaart overstromingen in Nederland op 3-6 februari in 1825.

▷ HistPlatt:10-DenHaag DHG 043; HistPlatt:12-Rotterdam RTD 035; Koeman-Handl Bibl 13;

Exp11:Zeeland 102.

+ BWDordrecht.

Indervelde, zie ook Symonsz., Jan, en nakomelingen.

Indervelde, Pieter

Ingenieur en landmeter.

▣ Ontwerp bedijking van de gorsinge de Stinckaert, 1642.

▷ Teeling-Landmeters Zld 294.

Industrie, De, steendrukkerij, zie K.A. Manssen en J. van Druten

Ingen, Martin van

Militair-ingenieur. Afkomstig uit Utrecht. In dienst van de VOC in Batavia (1673-89).

Innevelt, Matheus Cornelisz. van

Landmeter, geadmitteerd in Holland op 12-9-1634. Werkte wel samen met zijn neef Jan (II) Symonsz. (zie Symonsz.*, Jan, en nakomelingen).

▣ Havens bij de Zoutketen en de buitendijkse landen van de Zwijndrechtse Waard, 1635; Eiland Dordrecht met een deel van de Hoekse Waard, 1641; Polders, Gorzen en slikken aan

weerszijden van de Roovaart, 1641; Land onder Bleskensgraaf, 1641; Gebied Hoge Zwaluwe-Geertruidenberg, 1641; Grote Zuidhollandse Waard met W.J. Stampioen* en J. Dou*, 1642.

▷ Donkersloot-de Vrij 305, 588, 595, 729; Teeling-Landmeters ZH 150, NB 168a.

§ Ipenbuur & Van Seldam.

Boek-, plaat- en steendrukkerij te Amsterdam op de N.Z. Achterburgwal bij de Lijnbaansteeg, 1834-56, op het Damrak, 1857-20ste eeuw.

Ipenbuur, Hendrik van. Amsterdam 1783/84 - Amsterdam 1836

Werkte tot 1832 in de firma Pieper* & Ipenbuur.

Seldam, Hendrik van. [mogelijk: Amsterdam 1808 - Amsterdam 1857]

Vermeld als zeilemaker in de firma Mannourij & Van Seldam. Zijn gelijknamige zoon (*1834) is later fabrikant.

▣ *Amsterdam Guide, description historique et topographique de la ville* door R. Sequeira* Jr., 1877, met kaart.

▷ Amsterdam(H) 249.

Itterson, J.C. van

Zee-officier Hr.Ms. *De Ruyter*.

▣ NW kust van Aruba, 1892.

▷ Exp15:Antillen A16.

Ittersum, F.A.R.A. baron van

Secretaris van het waterschap 'Heycop' genaamd 'De Lange Vliet').

▣ *Het waterschap 'Heycop' genaamd 'De Lange Vliet' voorheen en thans* (1900), met historische kaarten en contemporaine kaart van het waterschap.

Ivoy (Ivoij), zie Yvoy, F.T. de

J

JACOBSZ.

Jacobsz., Anthonie, zie Lootsman

Jacobsz., Floris, zie Oelensz., Coenraet, en nakomelingen.

Jacobsz., Heyne (Heini Jacobi)

Landmeter geadmitteerd in Friesland 2-3-1700, toen wonende te Buitenpost waar hij timmerman was, werkzaam tot na 1738.

▣ Grensgeschillen voor de Hove van Friesland; Bedijkingsplan van het Dokkumerdiep met W. Loré* en R.W. Bokma*, 1724.

▷ Donkersloot-de Vrij 24-28; Teeling-Landmeters Fr 151.

Jacobsz., Jan

Drukker, boekverkoper, werkzaam te Amsterdam in de Nijsel (1540).

▣ *Caerte vander Zee*, een leeskaartboekje, 1541.

Jacobsen, Jan Cornelis

Landmeter(?).

▣ Hoge heerlijkheid van Oosterlant op Duiveland met C. Stavenisse*, 1629.

▷ Donkersloot-de Vrij 544; Teeling-Landmeters Zld 296.

Jacobsz., Lourens

Drukker te Amsterdam op 't Water in de Bijbel.

▣ Bijbel met zgn. Geneefse kaarten, 1587.

▷ Bijbelkaarten(P&A) 15.

Jacobsz. (van Thabor), Broeder Pieter. ca. 1470 - c. 1545

Monnik in het klooster Thabor in Oost-Friesland. Landmeter, werkzaam in Het Bildt, 1526-27, 1536 en 1540; bij Alkmaar, ca. 1630, en onder Oosterwierum, 1534.

▣ Kaart van landerijen bij St. Pancras, Oudorp e.o. met Marten Cornelisz.*, voltooid door Symon Meeusz.*, 1532.

▷ Donkersloot-de Vrij 115; Teeling-Landmeters Fr 32, 154, NH 44.

— J. Belonje, Twee bijzondere landkaarten. In: *West-Frieslands Oud en Nieuw* 9(1935), p. 70-76.

Jacobsz., Theunis, zie Lootsman.

Jaeger, Carl Friedrich Julius ("J."). Neuhaldensleben, Duitsland 1815 - Oenarang, Ned. Indië 1865

Lithograaf en uitgever. Geograaf afkomstig uit Duitsland, werkzaam in Groningen van ca. 1840-56 vooral voor de uitgever J. Oomkens* Jz. Werkte daarna als geografisch ingenieur in Batavia, 1861-65.

▣ Uitgegeven door J. Oomkens* Jz., indien niet anders vermeld: *Atlas der Wereld* met W.A. Bachiene*, uitg. Schalekamp & Van de Grampel*; Provincie Drenthe, 1:100.000, 1841-45; *Zak-Atlas der Nederlanden /Europa*, 1843; *Wereld* door J. van Wijk* Rzn., 1843; Groningen door E.R.

Zuidema*, 1845; *Goedkope Schoolatlas der Nederlanden*, 1848; Geologische kaart van Nederland door W.C.H. Staring*, 1844; *Atlas van Europa* door J. van Wijk* Rz., 1847; Nederland en Luxemburg door J. van Wijk* Rz., 1848; Schoolkaart van Nederland en Luxemburg door E. Puls*, 6 bl., 1849; *Uitgebreide hand-atlas*, uitg. Van Houten*, 1849; *Atlas van het Koninkrijk der Nederlanden*, 1850; Europa, 6 bl., 1851, 2e-3e dr. uitg. Ten Brink*, 1875-79; *Atlas der geheele aarde*, door J. van Wijk* Rz, 1851; *Zak-atlas der geheele aarde*, uitg. Noothoven van Goor*, ca. 1860; *Atlas van het Koninkrijk der Nederlanden*, herzien door H.F. Puls*, uitg. W.E.J. Tjeenk Willink*, 1883.

▷ Atlantes(K) II(+supp) Jae, VI Jaeg, zie ook de afzonderlijke redacteuren; Groningen 129; Koeman-Handl Bibl 29, 37, 65; Schoolwandkaarten(B) GRO_OK, EUR_OK1, EUR_TB2/3.

Jagen, vader en zoon Van

Jagen, Isack van

Tekenaar, graveur, en etser te Amsterdam (1682-1727).

▣ Delfland door N. Cruquius*, 1712.

▷ Donkersloot-de Vrij 806.

Jagen, Jan van. Haarlem 1709 - Amsterdam 1800

Tekenaar, graveur, etser, uitgever te Amsterdam vanaf ca. 1732, Leidse gracht, bij de Prinsengracht (1768), Looiersgracht (1768) en Oostenburgersgracht (1800). Hij was als lettergraveur betrokken bij de vervaardiging van de resolutiekaarten van de Staten van Holland (vooral rivierkaarten) in de periode 1733-51.

▣ Vijfheerenlanden, uitg. Ottens*, 1741; Maas en Merwede door M. Bolstra*, uitg. Tirion*, 1741; Bijbelkaarten voor de firma Keur*, 1741; Bijbelkaarten door W.A. Bachiene*, 1748; Tielerwaard door W.A. Bachiene*, 1759; *Nieuwe kerkelijke geographische zak- en reisatlas der Verenigde Nederlanden*, uitg. Onder de Linden* & Zoon, 1780; Noord-Holland door J.J. Beeldsnijder* (1575), uitg. Yntema en Tieboel* in 1778; Hoogheemraadschap Uitwaterende Sluizen door J.J. Dou* (1680), 7de uitg., 1780; Groningen door Th. Beckering*, 1781; *Atlas, tot opheldering der hedendaagsche Historie*, uitg. Schalekamp*, 1785.

▷ Atlantes(K) II(+supp) Bac, VI(supp) Hol 2-3; Bijbelkaarten(P&A) 29:K III, 35; Donkersloot-de Vrij 677, 751, 772, 809; Rivierkartografie(vdB) [register blz. 288].

Jagerink, T.A.

Landmeter van het kadaster.

▣ Kring van Dorth, 1825; Aarlanderveen, Ruigeweide e n Nieuwkoop, 1828-29; Verwolde, 1830.

▷ Teeling-Kadaster.

Jaillot, Alexis-Hubert

Uitgever te Parijs, wiens atlassen in Amsterdam door P. Mortier* gekopieerd zijn.

▷ Donkersloot-de Vrij 556; Atlantes(K) II, C&M.

Janse, Jansen (vóór 1811), zie Jansz.

Janse, D.

Landmeter van de Verponding.

▣ Castricum, 1810.

▷ Teeling-Landmeters NH 170.

Jansen, zie ook Jansz.

Jansen, D.

Landmeter van het kadaster.

▣ Gemeenten in Gelderland, 1820-30.

▷ Teeling-Kadaster.

Jansen (Janssen), H.

Landmeter bij de verponding en van het kadaster.

▣ Haarlem, 1810; Noord Holland en Haarlemmerliede, 1810; Mill en Schayk, 1812.

▷ Teeling-Kadaster; Teeling-Landmeters NH 171.

Jansen, Jan Frederik. Leeuwarden 1827 - Harlingen 1907

Directeur van de Rijksnormaalschool, 1879-98, en hoofd van de 2e gemeenteschool te Harlingen. Schrijver van schoolboeken, vooral in de aardrijkskunde.

▣ Europa, 9 bl., met H.L. Boersma*, uitg. Akkeringa*, 1871-93; Wereld, 8 bl., met W. van der Vliet*, uitg. Akkeringa*, 1876-95; Wandatlas van Nederland in 12 kaarten, uitg. Brinkman*, 1876-77.

▷ Atlantes(K) II Jsn; Schoolwandkaarten(B) UTR_BI, EUR_AK1/2, WER_AK1/2.

— Necrologie in *Leeuwarder Crt.*, 11-2-1907.

Janssen (vóór 1811), zie Jansz.

Janssen, Leonhardt Johannes Friedrich. Herwen 1806 - Rotterdam 1869

Conservator bij het Nederlands museum van oudheden.

▣ Archeologische overzichtskaart van Nederland door C.J.C. Reuvens*, voltooid door L.J.F. Janssen en C. Leemans*, 1845.

Janssen, M.

Landmeter van het kadaster.

▣ Gemeenten in Limburg, 1827.

▷ Teeling-Kadaster.

Janssonius, Guiljelmus, zie Blaeu, Willem Jansz.

Janssonius en Janssonius van Waesbergen, fam.

[Zie genealogisch schema bij Hondius.](#)

Jansz., Jan (ook: *Johannes Janssonius Arnhemii [van Arnhem] [I]*). †Arnhem (?), kort vóór 1650
Uitgever, boekverkoper. Vader van Johannes [II]. Zijn bedrijf bestond van ca. 1597 tot 1629 in Arnhem. Hij woonde nog in Arnhem in 1637.

▣ *Geographiae Universae* van Ptolemaeus (1597); *Atlas minor* met J. Hondius* en Cornelis Claesz.*, 1607-21; Uitgave van L. Guicciardini*, 1613 (oblong 4°); C. van Wytfliet*, *Descriptionis Ptolemaicae Augmentum*, 1615.

▷ Atlantes(K) II Ja; Atlantes(vdK) III, § 351, atlas 371:04 en § 381.

— Ferry Reurink, Het uitgebreide netwerk van Jan Jansz, boekverkoper, uitgever en drukker te Arnhem. In: *Arnhems Historisch Tijdschrift* 33, 3 (2013): 151-156.

Janssonius, Johannes (*Jan Jansz. van Arnhem*) [II]. Arnhem, 1588 - Amsterdam 1664

Uitgever, boekverkoper. Begon zijn loopbaan in het bedrijf van zijn vader Jan Jansz. te Arnhem.

Hier werkte hij en zijn vader als uitgever reeds samen met P. van den Keere* en J. Hondius*. Hij

trouwde in 1612 met Elisabeth Hondius, de dochter van J. Hondius*, en vestigde zich in 1615 (of reeds in 1612?) te Amsterdam 'Op 't Water' (huidige Damrak 47) 'in de Paskaart', pal naast zijn grote concurrent W.J. Blaeu*. Ook hij werd in Amsterdam wel 'Johannes Janssonius van Arnhem' genoemd. Hij was een zeer productieve uitgever, die in Stockholm een nevenbedrijf had. Hij zette in samenwerking met zijn zwagers Jodocus II en Henricus Hondius de uitgave voort van de Mercator-Hondius Atlas. Zijn erfgenamen waren de kinderen van zijn zoon Jodocus (IIIa, overleden in 1655) en zijn dochters Elisabeth (IIIb, getrouwd met Johannes van Waesbergen) en Maria.

▣ Uitgave van L. Guicciardini*, 1624; *Het licht der zee-vaert*, 1620-37; *Atlas Minor*, 1628-51; Mercator-Hondius atlas vanaf ca. 1630; *De lichtende columne ofte zeespiegel*, 1652-54; Stedenatlas, 1657.

▷ Donkersloot-de Vrij 555, 721, 737; Atlantes(K) II Ja, Me, IV M.Bl 15-25, M.Ja; Atlantes(vdK) I, III, § 352, § 363, en IV, § 42.

— Heinz Pummer, Johannes Janssonius, Buchdrucker und Buchhändler der Königin : mit nachstehender selektiver Bibliographie. In: *Nordisk tidskrift för bok- och biblioteksväsen* 69(1982): 33-48.

+ K&S 1315-1359.

Janssonius, Jodocus [IIIa]. 1613/14 - 1655

Uitgever-boekverkoper (?). Zoon van Johannes [II]. Zijn dochter Susanna trouwde met Gillis Janssonius van Waesbergen [IVb].

+ K&S 1359.

Janssonius Jr., Johannes [IIIb?]

Zoon van Johannes [II] of identiek met Jan Jansz. Brouwer*.

▣ Uitgave van L. Guicciardini*, 1652 (12^o).

Janssonius, Elisabeth

Dochter van Johannes Janssonius [I]. In 1642 getrouwd met Jan Jansz. van Waesberghe, boekdrukker te Rotterdam en zoon van de boekverkoper Jan Jansz. van Waesberghe de Jonge. Zie Waesberghe, fam. van.

¶ Bij de ondertrouw in 1642 staat zij vermeld als Lijsbet Jans en haar vader als Jan Jansz. van Arnhem.

Janssonius van Waesbergen, Johannes I (Jan Jansz. van Waesberghe) [IIIb]. Rotterdam 1616/17 - Amsterdam 1681

Uitgever. Van ca. 1642-57 werkzaam in Utrecht, vanaf 1657 in Amsterdam Op 't Water, tussen Papenbrug en Vrouwensteeg (1659-60); Op 't Water (1673). Hij werkte mee in de zaak van zijn schoonvader Johannes Janssonius en nam de leiding over na diens dood in 1664. Zijn weduwe en zoons hebben het bedrijf voortgezet.

▣ *Atlas*, 1673-76.

▷ Atlantes(vdK) III, atlas 353:21 en 353:31.

Janssonius van Waesbergen, Johannes II [IVa]. Utrecht 1644 - 1709

Uitgever. Zoon van Johannes I [IV], wiens bedrijf hij samen met zijn broer Gillis voortzette, als "Janssoons van Waesbergen".

¶ Zie ook Wolfgang, Van Waesbergen, Boom, Van Someren en Goethals.

Janssonius van Waesbergen, Gillis [IVb]. Utrecht 1646 - vóór 1708

Uitgever te Amsterdam. Zoon van Johannes [IV], wiens bedrijf hij samen met zijn broer Johannes II voortzette. Na 1682 werkzaam in Danzig. Hij trouwde met Susanna Janssonius, dochter van [IIIa].

Janssonius van Waesbergen, Elisabeth [IVc]. †Amsterdam 1683

Trouwde met Willem Goeree (z.a.).

Janssonius van Waesbergen, Hendrik [V]

Uitgever. Mogelijk een kleinzoon van Johannes [IIIb]? Werkzaam in Amsterdam Op 't Water bij de Mandemakerssteeg (1705-48).

▣ Diverse atlassen.

▷ Atlantes(vdK) I.

— A.M. Ledeboer, Het geslacht Van Waesberghe : eene bijdrage tot de geschiedenis der boekdrukkunst en van den boekhandel in Nederland. Tweede, vermeerderde uitgave (Den Haag 1869).

Janssoon van Delff, Mathijs, zie Been

Janssoons van Waesbergen, zie Janssonius, fam.

JANSZ. (Janse, Jansen, Janssen)

Jansz., Broer

Graveur en/of uitgever te Amsterdam 'buyten Corsgens Poort in de Nieustadt' (1604-07); 'buiten Jan Rodenpoort op het Margrietenpad' (1610); Nieuwezijds Kolk (1615-18); St. Nicolaesstraat (1619-21); buiten St. Anthonispoort op het nieuwe Weesp (1613); 'in de Silvere Kan' Nieuwezijds (1621-52).

Janssens, C. of J.

Landmeter.

▣ Kruislandse polder onder Steenberg, 1597.

▷ Teeling-Landmeters NB 171 & 172.

Janssen, Claes

Landmeter, geadmitteerd in Zeeland op 24-5-1654, toen wonende in St. Joosland.

▣ Oranjepolder Arnemuiden, 1666; Polder West-Kraayert in Zuid-Beveland, 1676.

▷ Donkersloot-de Vrij 509; Teeling-Landmeters Zld 299.

Janssen, Cornelis

Landmeter te Gent.

▣ Axelambacht, 1542.

▷ Teeling-Landmeters Zld 300.

Jansz., Cornelis

Drukker te Delft, 'in de Vette Hinne' bij de Vismarkt.

▣ Bijbel met zgn. Geneefse kaarten, 1581, 1583.

▷ Bijbelkaarten(P&A) 15.

Jansz., Cornelis

Uitgever te Amsterdam.

▣ Leo Belgicus van Hessel Gerritsz.*, 1611.

▷ LeoBelgicus(vdH) 15.2.

Jansz., Cornelis

Landmeter, geadmitteerd in Friesland op 9-3-1631, toen wonende in Leeuwarden.

- ▣ Karteringen t.b.v. de grondbelasting in Drenthe, 1640-43.
- ▷ Donkersloot-de Vrij blz. 11; Teeling-Landmeters Fr 159, Dr 67.

Jansz. (de Oude en de Jonge), **Cornelis**, zie Symonsz., Jan, en nakomelingen

Jansz., Harmen

Tekenaar. 'Caetschrijver tot Edam'. Behorend tot de zogenaamde Noord-Hollandse of Edamse school van maritieme kartografie (1580-1630).

— Günter Schilder, *Early Dutch maritime cartography: The North Holland School of Cartography, c. 1580-c.1720* (Leiden 2017). ch. XIII.

Janssen, Herman.

Landmeter van de stad Roermond en ingenieur.

- ▣ Roermond 1678.
- ▷ Teeling-Landmeters Lb 94 & 96(?).

Jansz., Jacob, zie Symonsz., Jan, en nakomelingen

Jansz., Jan, zie ook Janssonius, fam.

Jansz. (ook: Jansen Koster), **Jan**

Schoolmeester in St. Annaparochie.

- ▣ Het Bildt met dijkdoorbraak van 1-11-1570, kort na 1570.
- ▷ Donkersloot-de Vrij 21; Teeling-Landmeters Fr 161.

Jansz., Joost, zie Beeldsnijder, Joost Jansz.

Jansz., Lucas, zie Sinck, Lucas Jansz.

Jansz., Marten

Tekenaar. Behorend tot de zogenaamde Noord-Hollandse of Edamse school van maritieme kartografie (1580-1630). Naast zeekaarten maakte hij ook drie kaarten voor de bedijking van de Purmer in 1623.

▷ Günter Schilder, *Early Dutch maritime cartography: The North Holland School of Cartography, c. 1580-c.1720* (Leiden 2017). ch. XIII.

Jansen, Occo.

Landmeter.

- ▣ Waterwegen, 1646.
- ▷ Teeling-Landmeters Gr 59.

Jansz., P.

Uitgever te Amsterdam in de Leidsestraat (1788).

- ▣ *De oprechte vaderlandsche Almanach* met J.H. Trop*, 1789, waarin een kaart van de Verenigde Nederlanden.
- ▷ NedVIIProv 164.

Jansen (Janszen), Peeter (Pieter)

Drukker te Harlingen. Werkte in opdracht van Amsterdamse uitgever Cornelis Claesz.* in de periode 1586-1594.

- ▣ *Die Caerte vande Oost ende Westzee* door Govaert Willemsen van Hollesloot, 1587.

▷ Atlantes(K) IV Wil; Exp9:Zuiderzee M1, M2, MV1, V1, V2.

Jansz., Philip

Tekenaar. Afkomstig uit Haarlem. Stuurman. In dienst van de VOC en WIC in Nieuw Nederland (1632-35).

Jansz., Pieter

Tekenaar. Afkomstig uit Middelburg. In dienst van de VOC karteerde hij de kust van Taiwan e.o. (1636).

Jansz., Pieter. 1612-1673

Tekenaar, wiens ontwerpen model hebben gestaan voor cartouches op kaarten.

— Marijn Schapelhouman, Tekeningen van Pieter Jansz. 'Konstig Glasschrijver' [1612-72]. In: *Bulletin van het Rijksmuseum* 33(1985) 2: 71-92.

Jansz., Steven, zie Symonsz., Jan, en nakomelingen

Jansz., Syds

Landmeter vanaf 1626 of eerder in Friesland. Waarschijnlijk familie (broer?) van Cornelis Jansz.*

▣ Kaartboek van landerijen in Rinsumageest e.o., 1626-39; Karteringen t.b.v. de grondbelasting in Drenthe, 1640-43; Winaldem, 1640.

▷ Teeling-Landmeters Fr 165, Gr 58, Dr 68.

Jansz., Symon, zie Symonsz., Jan, en nakomelingen

Jansz., Willem, zie ook Blaeu, Willem Jansz.

Jansz., Willem

Tekenaar. Afkomstig uit Amersfoort. In dienst van de VOC in Batavia als equipagemeester (1626-28).

Jappé, Jan Hendrik. Utrecht 1780/85 - Groningen 1855

Landmeter, geadmitteerd in Holland op 22-7-1806; landmeter van de verponding. Ingenieur verificateur van het kadaster in de provincie Groningen, Friesland en Drenthe. Publiceerde *Modellen voor het topographisch teekenen* (Uitg. Oomkens*, 1838).

¶ Leerling van de Fundatie van Renswoude te Utrecht.

▣ Noord Holland, 1810; Enkele gemeenten, 1812; Groningen, 1:50.000, 1835; Groningen, 1:100.000, 1838; *Nieuwe Atlas van de Provincie Friesland*, uitg. Eekhoff, 1845-59.

▷ Atlantes(K) II Eek; Groningen(W) 119, 120; Koeman-Handl Bibl 71, 82, 83; Teeling-Kadaster; Teeling-Landmeters Ut 61, NH 172.

Jarman, Eduard Elisabeth. Breukelen-Nijenrode 1831 - Kralendijk, Bonaire, 1889

Belast met toezicht in- en uitvoer Bonaire.

¶ Heet volgend geboorteakte Eduard Elisabeth Jumas, zoon van Jacobus Jarman Jumas.

▣ Bonaire met A. Conradi*, 1867.

▷ Exp15:Antillen B8.

Jeansz., Jean, zie Janssonius, Johannes

Jeckel, Carel Willem van. †na 1775

Landmeter in Suriname 1761-62.

▣ Uitmetingskaarten van de gronden in de Orleane; kaarten voor herverkavelde plantages aan de rechteroever van de Commewijne: De Goede Vriendschap, Schaapstede, en Rhijnberk, 1762.

▷ Suriname(D).

Jentis, H.

Landmeter.

▣ St. Servaestienden onder Berg, 1752.

▷ Teeling-Landmeters Lb 99.

Jeurgens, Petrus.

Landmeter te Roermond.

▣ Peel bij Sambeek, 1680.

▷ Teeling-Landmeters Lb 100.

Jobard (Jobart), Jean Baptiste Ambroise Marcelin ("A.M."). Baissey, Haute-Marne, 1792 - Brussel 1861

Tekenaar, lithograaf. Fransman die sedert 1812 meewerkte aan de kadastrale opmeting van Nederland. Hij werd in 1815 genaturaliseerd en begon in 1817 met een steendrukkerij in Brussel, met steun van de overheid. Later genoemd Jobard frères.

▣ Gieten, 1813; Itteren, 1817; Stedenwijzer, Den Haag: F.J. Weygand, 1817; Gedeelte van de Zuiderzee, uitgegeven in 1824: Overstroomde gebieden in Noordwest Overijssel, 1825; Overstroomde gebieden in Noord-Holland, 1825; Nederland (met weergave van het aantal schoolgaande kinderen in of kort na 1827; de oudst bekende Nederlandse choropleetkaart); Friesland door D. Ritmeester*, 1826.

▷ Exp4:Friesland 78; Teeling-Kadaster; Teeling-Landmeters Lb 101.

Jode (Judaeus), fam.

Vader en zoon.

▷ Atlantes(vdK) III, § 32.

— Fernand van Ortroy, *L'oeuvre cartographique de Gérard et de Corneille de Jode* (Gent 1914; Herdruk: Amsterdam 1963).

Jode, Gerard de. Nijmegen 1509 - Antwerpen 1591

Graveur, drukker, uitgever. Hij onderhield relaties met Chr. Plantijn*, werkzaam in Antwerpen (vanaf 1547). Op de Frankfurter Messe kocht hij kaarten om te kopiëren. Zijn weduwe en zoon Cornelis zetten de uitgeverswerkzaamheden na 1591 voort tot 1600. De koperplaten kwamen daarna in het bezit van J.B. Vrients*.

▣ Brabant, ca. 1565 en ca. 1568; Holland, 1565; Wandkaart van de 17 Provinciën, 1566; *Speculum Orbis Terrarum*, 1578.

▷ Atlantes(K) II Jod; Atlantes(vdK) III, § 32; Exp18:Brabant 5, 10; Donkersloot-de Vrij blz. 128; Exp1:Holland 5; Nederlanden(vdH) 9.

Jode, Cornelis de. 1568 - 1600^{pHioi0}

Uitgever. Zoon van Gerard. Werkzaam in Antwerpen. Hij zette het bedrijf van zijn vader voort van 1591-1600.

▣ *Speculum Orbis Terrae*, 1593.

▷ Atlantes(K) II Jod; Atlantes(vdK) III, § 32.

Jode, Pieter de. 1570 - 1634

Graveur. Hij vervaardigde randdecoraties op kaarten, o.a. op die van Hondius* en Janssonius*.

Joestens, Kasper

Landmeter.

▣ Zeedijk en uiterdijkse landen, 1797.

▷ Teeling-Landmeters Gr 60.

Jolink, Hendrick Dircksz.

Tekenaar. Op zijn reizen naar Afrika en Azië maakte hij kustprofielen en kaarten van kusten (1595-1601).

Jong, de, zie ook Jongh, de

Jong, Cornelis de.

Landmeter.

▣ Lijst van landerijen met perceelgrootten en eigenaren van de Heerlijkheid Oud Wulven, z.j., behorende bij een zoekgeraakte kaart.

▷ Teeling-Landmeters Ut 62.

Jong Pz., Coenraad Jacobus de. Arnhem 1849 - Den Haag 1925

Zeeofficier, laatstelijk schout bij nacht titulair; Chef der afdeling hydrografie bij het departement van marine.

¶ Zoon van de boekhandelaar Pieter Adriaan de Jong en Henriette Elisabeth (van Haren) Noman (dochter van uitgever J. Noman* en Anna van Haren).

▣ Eijerlandse gronden met A.H. Hoekwater*, 1886; Vaarwaters naar Harlingen en de Zuiderzee met J.M. Phaff* en W. Naudin ten Cate*, 1894; Zeegaten van Vlieland, Terschelling en Ameland met J.M. Phaff*, W. Naudin ten Cate* en G.P. van Hecking Colenbrander*, 1894.

▷ Exp9:Zuiderzee W7, E2, VA6.

Jong, Elisabeth de, weduwe van Willem van Lind

Uitgever in Den Haag (1688-97).

▣ Krimpenerwaard door J. Leupenius*, 2de druk, 1696.

▷ Donkersloot-de Vrij 766.

Jong, W.Azn. de

Landmeter bij de verponding en van het kadaster.

▣ Oudhuizen, Rietveld en Sluipwijk, 1810-11; Gemeenten in Zuid-Holland, 1812-13, en Zeeland, 1817-18.

▷ Teeling-Kadaster; Teeling-Landmeters Ut 65.

Jonge, Willem de

Uitgever in Amsterdam.

▣ *Teatro Belgico* door G. Leti*, 1690.

▷ Exp4:Friesland 52.

Jongensweeshuis, Stoomdrukkerij van het R.K. 1846-20ste eeuw

Drukkerij en uitgeverij van de Fraters van Tilburg.

▣ *Geographische Atlas*, bewerkt naar de methode van Alexis M.G. door F.C., uitg. Bekker*, en Luik, H. Dessain, 1889 (3e dr.); *Teekenatlas van Nederland / Europa en de werelddeelen*, 1897; Nederland, 6 bl., door Rafaël, 1898; Europa, 9 bl., door Rafaël*, 1899.

▷ Atlantes(K) VI Jone; Schoolwandkaarten(B) NED_JW1, EUR_JW.

— L. Brink, De schoolwandkaart van Nederland van frater Rafaël. *Geo-Info* 5, 11 (2008): 422-429.

Jongepier, Andries. Veere ? - Middelburg ca. 1789

Landmeter, admis­sie van het Hof van Holland, Zeeland en Westfriesland, 1754; gaf tevens les in de stuurmanskunst te Veere; schoolmeester te Veere, 1755-61, St. Annaland, 1761-85, en Middelburg, 1785.

▣ Schorren en zandplaten voor Suzannapolder en St. Annaland, 1783.

▷ Teeling-Landmeters Zld 308.

+ RepOnderwZeeland.

Jongh, de, zie ook Jong, de**Jongh, C. de**

Landmeter van het kadaster.

▣ Gemeenten in Gelderland, 1817-39.

▷ HistPlatt:8-Gelderland 3 blz. 55-56, 58-59, 60-62.

Teeling-Kadaster.

Jongh, C.W. de

Landmeter van het kadaster.

▣ Gemeenten in Utrecht en polders rond Amsterdam, 1810-11.

▷ Teeling-Kadaster; Teeling-Landmeters Ut 63, NH 173.

Jongh, H.J.

Landmeter van het kadaster.

▣ Langweer en Gorredijk, 1829-31.

▷ Teeling-Kadaster.

Jongh, I. de

Graveur en/of uitgever te Amsterdam in de Molsteeg (1781).

Jongh, Jacobus de

Uitgever in Den Haag.

▣ Eiland Rozenburg (8 bladen) door W. van Swieten* en J. Sandifort*, 1727.

▷ Donkersloot-de Vrij 243; Rivierkartografie(vdB) 6.

Jongh, Jan Willem de. Zuidland 1860 - Den Haag 1941

Hoofdonderwijzer, later schoolhoofd te Den Haag en inspecteur bij het gemeente onderwijs. Publiceerde o.a. historische schoolplaten wandkaarten.

▣ Den Haag omstreeks 1400, bij artikel "s-Gravenhage omstreeks 1400" in *Jaarboek Die Haghe*, 1898.

▷ HistPlatt:10-DenHaag DHG 128.

Jongh, L. de.

Landmeter.

▣ Project delimitatie der schorren grens voor Sommelsdijk en Middelharnis, 1674.

▷ Teeling-Landmeters Zld 307.

Jongh, M.D. de (Matthijs)

Landmeter, geadmitteerd in Gelderland op 14-8-1756.

▣ Kaart van Dreumel en fort Nassau, gemeten op last van de Heren van de Dom van Utrecht, 1789; Maas bij Aalst met J. Criellaardt* en J. Engelman*, 1790.

▷ Teeling-Landmeters Ut 64.

Jonghe, Clement de. 1624 - 1677

Drukker, uitgever en kaartafzetter. Afkomstig uit Duitsland, werkzaam in Amsterdam aan de Koningsgracht (1647); 'In de gekroonde const en caertwinckel' in Kalverstraat WZ, negende huis van de Dam (1662-77). Vriend van Rembrandt, die een portret van hem schilderde in 1651. Ook bevriend met J. Bormeester*. Zijn zoon Jacobus zette het bedrijf voort tot 1687, toen het pand gekocht werd door G. Valk*.

▣ Batavia in 4 bl., ca. 1650; Batavia in 4 bl., uitg. De Jonghe*, ca. 1650; Provincie Utrecht, Hornhovius*-Hondius* (1599), tweede(?) druk, z.j.; 17 Provinciën, 1652

▷ Atlantes(K) II Jon; Atlantes(vdK) IV, 49J; Donkersloot-de Vrij 681; HistPlatt:4-Batavia BAT K11, K12; Nederlanden(vdH) 122.

Joosten, H.

Landmeter bij de verponding.

▣ Polders in het Westland, 1809.

▷ Teeling-Kadaster.

Joosten, J.J.

Landmeter bij de verponding.

▣ Gemeenten in Utrecht en polders bij Amsterdam, 1810-11.

▷ Teeling-Kadaster; Teeling-Landmeters Ut 66, NH 174.

Joosten, Jacob

Tekenaar. Militair ingenieur?

▣ Kaart van Vlissingen met Jan Symonsz. *, 1589.

Joostens, (N.N.)

Landmeter van het kadaster.

▣ Anloo, z.j.

▷ Teeling-Kadaster.

Julien

Uitgever te Parijs (1748).

▷ Donkersloot-de Vrij 824.

Julio, Jean Baptist. 1801 - vóór 1851

Boekhandelaar en likeurstoker te Amsterdam.

▣ Amsterdam, 1831

▷ Amsterdam(H) 158.

Jung, A.W.

Tekenaar, graveur.

▣ Centraal-Afrika, 1874/76; Reizen van Freule Tinne, 1874/76; *Nieuwe hand-atlas der aarde* door A. van Otterloo*, 1872-76; *Historische Atlas van Noord-Nederland*, uitg. Sijthoff*, 1881.

▷ Atlantes(K) VI(supp) Frij 8-9, Mee, VI Mees; HistPlatt:12-Rotterdam RTD 097; Exp12:TKNAG 1876.03, 05, 06.

Junius, J.H.

Adelborst.

▣ Caracasbaai, Curaçao, 1886; Schottegat, 1886.

▷ Exp15:Antillen C189, C192.

Jurrius, Johannes. Herwen en Aerdt 1828 -

Leraar aan de HBS te Nijmegen.

▣ Ned. Indië, 4 bl., uitg. Blomhert*, 1868.

▷ Schoolwandkaarten(B) OIN_BH_B.

Justo, Jacob, zie Zaddiq, Yaaqov ben Abraham

K

Kaen, A. de

Landmeter.

▣ Heerlijkheid 's-Heer Arendskerke, 1651; Schorren Noord Beveland, 1657.

▷ Teeling-Landmeters Zld 309.

Kaen (Kane, Cana, Cant, Caen), Johan A. de

Landmeter, geadmitteerd in Zeeland op 29-8-1644 (toen wonende op Zuid-Beveland) en door het college 's Lands Vrije van Sluis op 28-1-1653.

▣ Schorregebied 'de Laeye Plaet, 's-Gravenhouck en Soecke', Noord-Noordbeveland, 1657; Gebied 's Heer Arendskerke-Borssele-Oudelande, 1651; Polder Wissenkerke, Noord-Beveland met A. Verburgh*, 1652.

▷ Donkersloot-de Vrij 493, 495, 512; Teeling-Landmeters Zld 310.

Kaerius, Petrus, zie Keere, Pieter van den

Kaiser, Pieter Jan

Redacteur. Astronoom.

▣ *Atlas voor de Sterrenkunde*, Leiden, ca. 1875.

▷ Atlantes(K) VI(supp) Kais.

Kal, van, zie Cal, van

Kaldenbach, zie Caldenbach

Kalff, Jan (volgens Bev.Reg.: Kalf). Den Haag 1831 - Oosterbeek 1913

Directeur Publieke Werken Amsterdam, 1873-81.

▣ Uitbreidingsplannen Amsterdam, 1875

▷ Amsterdam(H) 241, 243.

Kalff, Martin (volgens Burg. Stand: Martinus Kalf). Nieuwer-Amstel 1848 - Nieuwer-Amstel 1898

Letterkundige.

▣ *Amsterdam in praatjes en plaatjes*, uitg. Laarman*, 1875, met historische kaart.

▷ Amsterdam(H) 244.

Kallewier, Abraham. ca. 1695? - Leiden 1775

Boekverkoper, -drukker en uitgever te Leiden, 1721-75. Werkt regelmatig samen met andere Leidse uitgevers.

▣ *Beschryving der stad Leyden* door F. van Mieris*, uitg. met Honkoop*, 1762, met plattegrond.

▷ HistPlatt:7-Leiden LEI 028.

Kamerlingh, Willem.

Tekenaar?.

▣ Groningen door F. Bruins, 3de uitg, ca. 1885-1900.

▷ Groningen(W) 153.

Kamp, C.F.

Landmeter van het kadaster.

▣ Ballum, z.j.

▷ Teeling-Kadaster.

Kampen, Nicolaas Godfried van. Haarlem 1776 - Amsterdam 1839

Letterkundige en hoogleraar vaderlandse geschiedenis aan het Athenaeum Illustre te Amsterdam.

▣ *Guide de la ville de Leide*, uitg. Van der Hoek*, 1826, met plattegrond (1825).

▷ HistPlatt:7-Leiden LEI 033.

Kampen, P.N. van

Uitgever te Amsterdam.

▣ *Atlas van de Nederlandsche Bezittingen in Oost-Indië* door J. Pijnappel*, 1883.

▷ Atlantes(K) III Pij, VI Pijn.

Kampinga, H.

Hoofdonderwijzer te Eelde.

▣ *Blinde kaarten van Nederland en Drenthe, 1875 (Prov. Drentsche en Asser Crt., 21-9-1875).*

Kan, fam.

Twee zoons van David Moses Kan.

Kan, Johannes Benedictus (sr.). Groningen 1831 - Den Haag 1902

Redacteur. Rector van het gymnasium in Nijmegen. Bewerkte een atlas van Van Santen*.

¶ Grootvader van de cabaretier Wim Kan (1911-1983).

▣ *Historisch-geographische Atlas*, Leiden: Van den Heuvel & Van Santen*; Gent: W. Rogghé, 1867-69; idem, 4de dr. herz. m.m.v. R.T.F. Reudler*, uitg. Otto*, 1881.

▷ Atlantes(K) II(+supp) Kan J/Kanj, VI Kanj

Kan, Cornelis Marius. Groningen 1837 - Utrecht 1919

Geograaf. Leraar aan de HBS te Utrecht en in 1877 de eerste hoogleraar geografie in Nederland. Een van de oprichters van het Koninklijk Nederlands Aardrijkskundig Genootschap (1873).

Werkte samen met N.W. Posthumus*.

▣ *Atlas der Natuurkundige Aardrijkskunde* met N.W. Posthumus*, uitg. Voltelen*, 1874-1903; *Wereld*, 6 bl., met N.W. Posthumus*, uitg. Brinkman*, 1875; *Kleine atlas der geheele aarde* met N.W. Posthumus*, uitg. Stemler* 1876; *Westelijk Nieuw-Guinea*, 1877; *Congo rivier*, 1887; *Diepte kaart der zeeën van den O.I. Archipel*, 1888; *Historische kaart van Afrika's westkust*, 1891; *Nieuw-Guinea*, 1894.

▷ Atlantes(K) II(+supp) Kan, VI Kanc; Exp12:TKNAG 1877.10, 1887.04, 1888.03, 04; 1891.12, 1894.11; Schoolwandkaarten(B) WER_BI_C.

Kane, A. de, zie Kane, Johan A. de**Kannegieter, Jan Zacharias. Amsterdam 1862 - Rijsenburg 1899**

Onderwijzer te Amsterdam, zoals in 1888 op de kaart staat, maar in 1891 bij zijn huwelijk 'conservator aan een wetenschappelijk kabinet'.

¶ De relatie met de gelijknamige onderwijzer en schrijver van historische artikelen (1892-1979) is niet verder uitgezocht (in ieder geval is het niet zijn zoon).

▣ Amsterdam met J.H. Schmüll*, 1888.

▷ Amsterdam(H) 277; Schoolwandkaarten(B) GES_HO.

Kanneman, Jan

Graveur en uitgever, werkzaam te Utrecht. Hij zette vanaf omstreeks 1719 het bedrijf van Caspar Specht* voort tot 1732 of later.

Kanneman, J.W.

Uitgever.

▣ Tielerwaard door W.A. Bachiene*, 1759.

▷ Donkersloot-de Vrij 772.

Kannewet, Joannes

Graveur en/of uitgever te Amsterdam in de Nieuwe Looierstraat (1715); Nes, over de Brakke Grond (1736-80).

Kanter, Cornelis Pietersz. de. Zierikzee 1713 - Zierikzee 1781

Landmeter, geadmitteerd in Zeeland op 19-5-1733, toen wonende in Zierikzee. Landmeester van het Waterschap Schouwen; gezworene van het Poortambacht, Heemraad.

¶ Geen directe familie van J. de Kanter Philz.

▣ Schouwen-Duiveland, 1747 (gedrukt bij I. Tirion, 1748).

▷ Donkersloot-de Vrij 815; Exp11:Zeeland SD 3; Koeman-Handl Bibl 166; Teeling-Landmeters Zld 311.

Kanter Philipsz., Johan de. Wissenkerke (Noord-Beveland) 1762 - Middelburg 1841

Notaris, historicus en ambtenaar. Samen met zijn schoonzoon J. ab Utrecht Dresselhuys* schrijver van *De Provincie Zeeland* (Middelburg: Gebr. Abrahams, 1824).

¶ Geen directe familie van C. de Kanter Pz.

▣ Zeeland, 1823; Historische kaart van Zeeland, 1836.

▷ Exp11:Zeeland 101, H-5.

Karácson, Arpad Adalbert (of Bela) Petrus von. Kula, Hongarije, 1852 - na 1913

Wonend te Sitoebondo (1885). Directeur van diverse mijnbouwmaatschappijen. In 1903 wordt zijn collectie etnografica van Indië verkocht in De Brakke Grond in Amsterdam. Over hem omstond in 1905-06 een grote rel in Indië wegens een beschuldiging van valsheid in geschrifte, waarna hij naar Nederland vertrok.

▣ Vulkaan Kaba op Sumatra, 1897.

▷ Exp12:TKNAG 1897.06, 07.

Karels, Jan. †Amsterdam, in of kort na 1680

Uitgever in Amsterdam.

▣ Hoogheemraadschap Uitwaterende Sluizen door J.J. Dou* (1680), 1681, 2de dr., 1682/83 bij zijn weduwe.

▷ Donkersloot-de Vrij 751.

Karelse, Frans, zie Carelse, Frans

Karsten, zie ook Carsten

Karsten, Jan Wiedeman. Leeuwarden 1775 - Den Haag 1825

Militair-ingenieur, medewerker voor Kraijenhoff* (1801-02) bij de vervaardiging van de kaart van de Bataafse Republiek. Hoofdingenieur bij Rijkswaterstaat.

▣ Friesland, 1800.

▷ Haubourdin; Teeling-Landmeters Fr 171.

Kastele, L. van de

Tekenaar.

▣ Statistieke kaart van de provincie Utrecht, uitg. Bollaan*, 1844.

▷ Koeman-Handl Bibl 178.

Kat Pzn., Pieter. Assen 1847 - Zutphen 1928

Hoofdonderwijzer te Assen, leraar HBS ter Zutphen.

▣ Middel-Europa, 9 bl., met E. Zuidema, uitg. Thieme*, 1892; Wereld, 12 bl., uitg. Thieme*, 1895.

▷ Schoolwandkaarten(B) DUI_TH_M, WER_TH_K.

Kate, Herman Frederik Carel ten. Amsterdam 1858 - Carthago, Tunesië 1931

Antropoloog en wereldreiziger.

¶ Zoon van de kunstschilder met dezelfde naam.

▣ Eiland Soemba, 1894.

▷ Exp12:TKNAG 1894.12-15.

Kater Tijmensch., Jan. Monnickendam ca. 1828 - Groningen 1896

Civiel ingenieur; Hoofdinspecteur van de Provinciale Waterstaat in Groningen.

▣ Groningen, 1869; Wegkaart van Groningen door J.C. Hazewinkel, 6 bl., 1879.

▷ Groningen(W) 142, 148.

Keel & Comp., W.A.

Boekhandelaar/Uitgever te Middelburg, o.a. *Zeelands chronijk verkort*, z.j., waarin een kaart.

▣ Historische kaart van Zeeland, 1776.

▷ Exp11:Zeeland H-4b2.

Keerbergen, Jan van. 1586 - 1624?

Uitgever te Antwerpen. Atlas met tekst van M. Coignet. Werkte samen met Levinus Hulsius in Frankfurt.

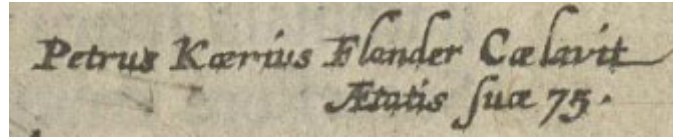
▣ Kleine atlas *Epitome Theatri Orbis Terrarum*, Antwerpen1601 (Franse uitgave 1602).

▷ Atlantes(vdK) III, § 333.

Keere, Pieter van den (Petrus Kaerius, Keerius). Gent 1571 - na 1646

Graveur, uitgever, globemaker. Leerling en zwager van Jodocus I Hondius*. Zijn moeder (Elisabeth) hertrouwde na de dood van zijn vader (Hendrik van den Keere / Henri du Tour) met Jan Jansz. Bert, de vader van Anna Bert (met wie hij in 1599 in Amsterdam trouwde) en van Pieter Bert (Petrus Bertius*). Er is ook een familierelatie met Pieter en Abraham Goos*. Hij verbleef van 1584-1593 in Londen en verliet samen met Jodocus I Hondius Engeland om zich in Amsterdam te vestigen; zijn adres: Rokin (1593-1600), 'In den onseerkeren tijd' in de Kalverstraat (1610), aan de Beurs (1623). In 1617 verscheen zijn *Germania Inferior*, de eerste atlas van de Nederlanden, waarvoor Petrus Montanus de tekst schreef. Hij is met name ook bekend als graveur van wandkaarten. Rond 1623 werden al zijn koperplaten en de hele

winkelvoorraad verkocht. Na 1623 is er nauwelijks meer iets over zijn werk bekend. Tussen 1633 - ca. 1645 graveerde hij een twintigtal kaarten voor de historische atlas van Joh. Janssonius, verschenen in 1652.



Laatst bekende werk gesigneerd met leeftijd: Zeelandia Comitatus voor Janssonius' Atlas Minor, gepubliceerd in 1648 (Atlantes(vdK), kaart 3600:352.1).

Zie genealogisch schema bij Hondius.

▣ Vele kaarten; globes; Wandkaart van de 17 Provinciën, met J. Hondius*, 1594/98; Holland, 1596, 1610; Atlas van de Britse eilanden, ca. 1605; Friesland door D. Fabricius*, 1610; Atlas van de 17 Provinciën, *Germania Inferior* (1617-22).

▷ Atlantes(K) II, Kee; Globes(vdK); Atlantes(vdK) III, § 363 en § 373; IV, § 461; Donkersloot-de Vrij 97, 131, 681, 736; Exp4:Friesland 27; Exp1:Holland 25, 34; LeoBelgicus(vdH) 4.2; Nederlanden(vdH) 55, 60, 61, 71, 72, 83, 84.

— Günter Schilder, *Monumenta Cartographica Neerlandica: vol. VIII: Jodocus Hondius (1563-1612) and Petrus Kaerius (1571- after 1646)* (Alphen aan den Rijn, 2007).

— Johannes Keuning, Pieter van den Keere (Petrus Kaerius), 1571-1646 (?). In: *Imago Mundi* 15(1960): 66-72.

+ K&S 1201-1209.

Keessel, A. van

Tekenaar. Mogelijk dezelfde persoon als Adamus vander Keessel, die als landmeter geadmiteerd werd door het Hof van Holland op 6-10-1688.

▣ 'Den Boom en Goodsvliet' in ambacht Aardenburg, 1698-99; 'Generalen Vrijen polder' (Zeeuws-Vlaanderen), 1701.

▷ Donkersloot-de Vrij kaartboek 57, 60.

Keetelaar, zie Ketelaar

Keikes, Tjebbe Zakes. Heerenveen 1799/1800 - Leeuwarden 1879

Tekenaar en lithograaf te Leeuwarden.

▣ Friesland, Leeuwarden: G.T.N. Suringar, 1840, 1847.

▷ Exp4:Friesland 87, 97.

Keil, (N.N.)

Opzichter bij de Triangulatie-brigade op Sumatra.

▣ Weg tussen het Toba-meer en Bandar Poela, 1893.

▷ Exp12:TKNAG 1893.15.

Keiser, zie ook Keyzer

Keizer, zie ook Keyzer

Keizer (Keyzer, Keyser), Jacob

Graveur, tekenaar te Amsterdam en Almelo (eerste helft 18de eeuw). Hij werkte samen met Jan de Lat* bij de vervaardiging van zakatlassen (1734-47). Werkzaam voor I. Tirion*.

▣ Polders en gorzen bij 's-Gravenzande door M. Walraven*, 1719; Alblasserwaard en Vijfheerenlanden, uitg. Van Braam*, 1726 en 1738; *Theatre nouveau des Guerres présentes aux*

Pais-Bas Autrichiens met J. de Lat*, 1745; *Atlas Portatif* met J. de Lat*, 1747; *Accuraat geographies kaartboejhe* met J. de Lat*, z.j..

▷ Atlantes(K) II(+supp) Lat; Donkersloot-de Vrij 234, 602, 767; Nederlanden(vdH) 279.

Keizer (Keiser), Uilko Dirk. Groningen 1869 - Groningen 1936

Onderwijzer te Groningen, leraar aan de Rijkskweekschool en de Middelbare Landbouwschool te Groningen. Publiceerde samen met J.D. Bakker* enkele atlasjes.

¶ Naam volgens de burgerlijke stand is Keiser, in de atlasen staat hij vermeld als Keizer.

▣ *Groningen, Eerste Aardrijkskundig Teekenboek* met J.D. Bakker*, uitg. Noordhoff*, 1899;

Atlasje voor School en Huis met J.D. Bakker*, uitg. Wolters*, 1900.

▷ Atlantes(K) VI Bakk, Keis.

Kellen, Pieter Jacob van der. Wassenaar 1865 - Humbe, Ombadja, Cunene, Angola 1933

Ontdekkingsreiziger.

▣ Umbella-Land, 1887.

▷ Exp12:TKNAG 1887.05.

Keller, Gerard. Gouda 1829 - Arnhem 1899

Romanschrijver, novellist en schrijver van reisbeschrijvingen. Hoofdredacteur van de *Arnhemsche Courant*, 1864-99.

¶ Plattegrond van Wenen en van de wereldtentoonstelling aldaar, uitg. D.A. Thieme, 1873.

— Peter van der Krogt, 'Dits 't oogh van Oostenrijk, het trots en machtich Weenen':

Nederlandse stadsgezichten en plattegronden van Wenen. In *Mappæ Antiquæ: Liber amicorum Günter Schilder* ('t Goy-Houten, 2007), blz. 51-102.

Kellerman, Johannes (Christiaan) Engelbert. *1773

Landmeter, geadmitteerd in Utrecht op 3-9-1804.

¶ Leerling van de Fundatie van Renswoude in Utrecht.

▣ Anonieme kaart van Vleuten e.o. uit ca. eind 17de eeuw, gekopieerd in 1805.

▷ Donkersloot-de Vrij 331.

Kemink (Keming), fam.

Boekverkopers te Utrecht.

[I] Kemink, Dirk. Doesburg 1718 - Utrecht 1798

Boekhandelaar te Utrecht vanaf 1753.

[II] Kemink, Hermanus Hendrikus. Utrecht 1757 - Utrecht 1832

Boekverkoper te Utrecht in de Schoutesteege, 1799-; op het Neude, 1807-13.

§ Kemink & Zoon. 1814 - 1880

Boekverkopers en uitgevers in Utrecht op het Neude.

Wie precies de firmanten waren moet nog worden uitgezocht.

[III] Kemink, Nicolaas Dirk. Utrecht 1790 - Utrecht 1859

[IV] Kemink, Hermanus Hendrikus. Utrecht 1817 - Utrecht 1861

[V] Kemink, Nicolaas Dirk. Utrecht 1858 - Utrecht 1907

▣ Vele kaarten door L. Holle*, midden 19de eeuw; *Atlas Antiquus*, Rotterdam: Otto Petri; uitg.

H. Müller*, Seiffardt*, Sülpeke*; Utrecht, Kemink* & Zoon; Berlijn, Dietrich Reimer, 1870

(Nederlandse heruitgave); Nederland, 6 bl., door F.E.L.A. Abel*, 1874.

▷ Atlantes(K) VI(supp) Kiep; Brinkman(1850-82); Koeman-Handl Bibl 11.

§ **Kemink & Zoon's Boekhandel (C.H.E. Breijer)**. 1880 - 20ste eeuw

Breijer, Carel Hendrik Eduard. Arnhem 1856 - Utrecht 1898

Boekverkopers en uitgevers in Utrecht op de Nieuwegracht.

¶ Zijn zus trouwde met E. Nijland*.

▣ Zendingskaart O. en W. Indië, 4 bl., door E. Nijland*, 1891; id., 1 bl., 1894.

▷ Schoolwandkaarten(B) OIN_BY, OIN_BY_K.

Kemp, Jacob. Gorinchem 15..? - Groenlo, 24-7-1595 (bij de belegering)

Militair-ingenieur sinds 3-3-1590. Fortificatiemeester (1582). Schout van Gorinchem.

▣ Breda (?), 1593.

▷ Scholten Pl. 41?.

Kemp, Nicolaas (de)

Militair-ingenieur sinds 30-7-1593. In dienst van de markgraaf van Brandenburg op 29-4-1603.

▣ Breda (?), 1593; Gorinchem, 1597; Tieler- en Bommelerwaard en Land ven Ravestein, 1601.

▷ Scholten Top.krt. 5, Pl. 41?, 129.

Kempinck (Kemping), Bernart (Berent). †1630

Tekenaar. Behalve landmeter, mogelijk ook militair-ingenieur. Op 5-6-1598 in vaste dienst aangesteld als landmeter van Gelderland, werkzaam als zodanig tot 1628; in deze functie opgevolgd door Nicolaas van Geelkercken.

▣ Landerijen van het huis Sinderen bij Voorst, 1601; Gebied Renkum-Oosterbeek, 1602?; Arke-meense landerijen (bij Nijkerk), 1610 of eerder; Gebied bij Bemmelen, 1620; IJssel tussen Hattem en Wijhe e.o., naar H. Nagel*, z.j.; IJssel tussen Doesburg en Zutphen e.o., z.j.

▷ Donkersloot-de Vrij 197, 199, 446, 454, 471, 472; HistPlatt:8-Gelderland 1, blz. 63-64;

Scholten Top.krt. 7a,b; Teeling-Landmeters Gld 62.

Keppen, kapitein C.

▣ Bergen op Zoom met Bruce* en Papet*, 1750.

▷ Scholten Pl. 29.

Kepper, George Lodewijk. Amsterdam 1814/15 - Zevenaar 1885

Schoolhouder te Amsterdam. Bewerker van reisgids voor Londen.

▣ *Eene week in London*, uitg. Sülpeke*, 1851, met plattegronden (*Opr. Haarlemsche Crt.* 7-2-1851).

Kervel, broers

Kervel, Leonardus Petrus Nicolaas ("Leo"). Batavia 1847

Boekdrukker te Londen en Amsterdam.

Kervel, Theodorus Johannes Franciscus Petrus ("Theo"). Soerabaja 1860 - Amsterdam 1921

Uitgever te Amsterdam.

§ **L. Kervel & Co**. 1884-88

Voortzetting van de firma C.L. van Langenhuysen* o.l.v. L.P.N. en T.J.F.P. Kervel vanaf 1-1-1884 (*Alg. Handelsbl.* 2-1-1884). Ook bekend als Stoom boek-, steen- en courant-drukkerij 'De Blauwe Werelt' te Amsterdam in de Spuistraat. Op 1-1-1888 wordt de firma ontbonden (*Alg. Handelsbl.* 27-1-1888).

§ Theo Kervel & Co. 1888-89

Drukkerij te Amsterdam in de Spuistraat, geliquideerd in 1889. Inboedel wordt verkocht op 13-5-1890 (*Alg. Handelsbl.* 26-4-1890)

▣ Den Haag, ca. 1886; *Guide et Plan d'Amsterdam* door A. Volmer, 1887, met plattegrond door A. Koenaart*; Amsterdam, 1889.

▷ Amsterdam(H) 274, 282; HistPlatt:10-DenHaag DHG 104.

Kesteren, Jacobus Arnoldus van

Militair-ingenieur sinds 14-9-1781; luitenant (1788-95 of later).

▣ IJssel e.o. met H. van Hooff* en M.A. Snoek*, 1782-83.

▷ Scholten Top.krt. 109.

Ketelaar Jz. (Keetelaar), Christiaan. Bergen op Zoom 17.. - Hoogeveen 1826

Landmeter, geadmitteerd in Drenthe op 18-8-1802, toen wonende in Hoogeveen en in Overijssel op 5-4-1803.

▣ Zuid-Drenthe tussen Meppel en Coevorden door E. Beuker*, 1748, gekopieerd 1793.

▷ Donkersloot-de Vrij 792a; Teeling-Landmeters Dr 71.

Ketelaar (Keetelaar), Pieter Adriaansz.

Landmeter, geadmitteerd in Holland op 8-7-1732, toen wonende te Raamsdonkveer. Ook buiten Holland werkzaam, in militaire dienst.

▣ Ambachtsheerlijkheid Raamsdonk, 1745; Gebied Steelhoven-Waspik, 1747, 1748 en 1749; Land van Heusden en Altena, 1748 en 1751; heerlijkheid Cromstrijen, 1750; 's-Hertogenbosch tot Biesbosch, 1751; Geertruidenberg-De Hout, 1753; Westfriesland, 1754; Dodewaard e.o. met B.J. de Roij* en G. Beket*, 1754; Zuid-Hollandse polder en onbedijkte gorzen, 1758; Baardwijk-Drunen met B.J. de Roij* en G. Beket*, 1765; Grensgebied Holland-Utrecht (Hollandse Waterlinie), 1770-76; Hellevoetsluis, 1771 en 1781; Naarden, 1773; Weesp, 1773; Woerden(?), 1779; Geertruidenberg-Steenbergen, 1782; Langstraat, 1785.

▷ Donkersloot-de Vrij 388, 600, 601, 810, 822; Rivierkartografie(vdB) 64, 65, 79; Scholten Top.krt. 71a,b,c, 77, 90, 92, 94, 103A, 106, 131, 138, Pl. 172. 246, 363, 373; Teeling-Landmeters Ut 68, NH 177, ZH 160, NB 189 & 190.

— F.W.J. Scholten, Een kaart van de Hollandsche Waterlinie van Pieter Adriaanszoon Ketelaar. In: *Holland* 11(1979)2, p. 123-128.

Ketelaar, P.J.

Identiek met Pieter Adriaansz. Ketelaar?

▣ Zuidhollandse polder onder Dussen en Almkerk, 1749.

▷ Teeling-Landmeters NB 191.

Ketelaar, P.R.

Landmeter, geadmitteerd in Holland en Brabant. Ook identiek met Pieter Adriaansz. Ketelaar?

▣ De Keene onder Fijnaart, Klundert en Standdaarbuiten, 1768; Landerijen van het Gasthuis van Geertruidenberg onder Waspik, Geertruidenberg e.o., 1766.

▷ Teeling-Landmeters NB 192.

Keuchenius, Samuel Jacob. Hilvarenbeek 1789 - Geertruidenberg 1833

Maritiem kartograaf (hydrograaf). Marineofficier.

▣ Brouwershavense zeegat, Roompot, Oosterschelde, 1825; Zeegaten van Vlieland, Terschelling en Ameland, 1831; Eemsmonding, 1833.

▷ Exp9:Zuiderzee VA4.

Keulen, Jan Jansz. van, zie Ceulen, van

Keulen, fam. van

Uitgevers van voornamelijk zeekaarten en zee-atlassen te Amsterdam, 1678-1885.

▷ Exp15:Antillen §3.1.1; Atlantes(K) II [Keu] en IV Keu.

— Dirk de Vries et al. (red.), *The Van Keulen cartography Amsterdam, 1680-1885* (Alphen aan den Rijn 2005).

— E.O. van Keulen, W.F.J. Mörzer Bruyns en E.K. Spits (red.), *'In de Gekroonde Lootsman' : het kaarten-, boekuitgevers en instrumentenmakershuis Van Keulen te Amsterdam 1680-1885* (Utrecht 1989).

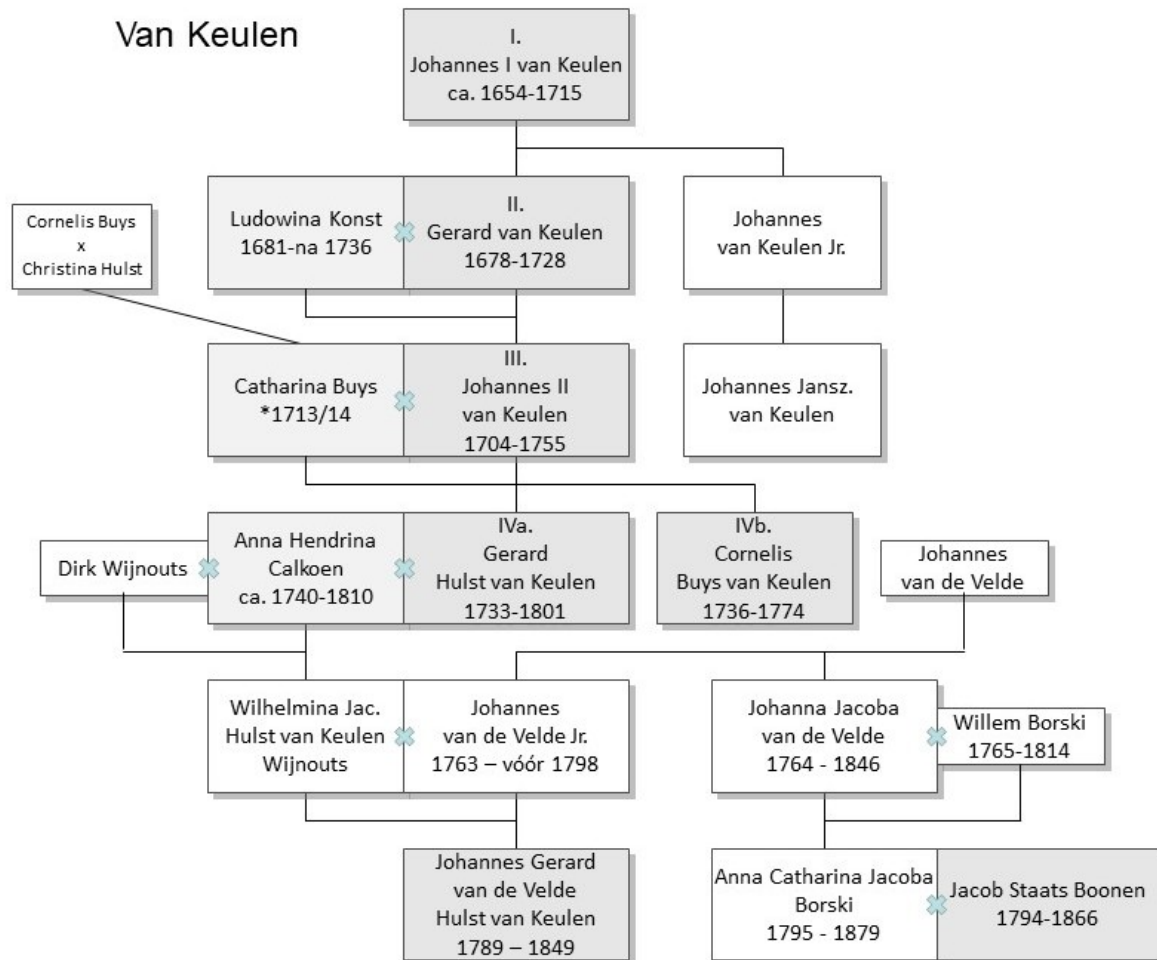
— C. Koeman, *The sea on paper: the story of the Van Keulens and their 'Sea-Torch'*. (Amsterdam 1972).

— G.D. Bom HGz., *Bijdragen tot eene geschiedenis van het geslacht Van Keulen* (Amsterdam 1885).

+ K&S 1209-1222 (met gebr. Van Ceulen).

¶ Jan Jansz. van Ceulen, globemaker en kaartafzetter, die in dezelfde tijd in Amsterdam werkzaam was, was geen familie).

Genealogisch schema



Keulen, Johannes I van [I] (heel sporadisch: Joh. van Ceulen). Deventer ca. 1654 - Amsterdam 1715

Maritiem kartograaf-uitgever en instrumentmaker. Hij vestigde zich in Amsterdam waar hij in 1678 het poorterschap verkreeg door zijn huwelijk met de Amsterdamse Louise Coerten. Op 22 augustus 1678 werd hij er ingeschreven in het boekverkopersgilde als Johannes van Keulen van Deventer, maar er is een kaart van hem bekend die reeds in Amsterdam werd uitgegeven in 1674. Zijn adres in Amsterdam in de Warmoesstraat (1678), 'In de gekroonde Lootsman' in de Nieuwebrugsteeg 2de huis (1681), Nieuwe Brug ZZ (1684). De firma die hij stichtte bestond tot 1885. Na zijn *Zeeatlas* (1680) verscheen de zeemansgids *De nieuwe groote lichtende zeefackel* (1681-86), waarmee de basis werd gelegd voor het lange en succesvolle bestaan van het uitgevershuis Van Keulen in Amsterdam. Bij de samenstelling ervan kreeg hij de medewerking van Claas Jansz. Vooght* en J. van Loon*. Hij werkte in 1679 samen met Jacobus Robijn* bij de uitgave van 26 zeekaarten en in 1693 met Hendrick Doncker* sr. Behalve Gerard [II] had hij nog een zoon Johannes van Keulen Jr., koopman. Diens zoon Johannes van Keulen Jansz. verkocht in 1737 zijn helft van het huis aan de Nieuwebrug aan zijn tante, de weduwe van Gerard van Keulen.

Keulen, Gerard van [II]. Amsterdam 1678 - Amsterdam 1726

Maritiem kartograaf-uitgever te Amsterdam. Zoon van Johannes [I]. Opgeleid door C.J. Vooght*. Hij kreeg de leiding van het familiebedrijf te Amsterdam op de hoek van de Nieuwe Brugsteeg in 1704, toen zijn vader zich uit de zaken terugtrok. Nieuw was zijn productie van losse zeekaarten op het grote formaat van 60 x 100 cm., die ook wel tezamen gebonden

werden tot zeekaartboeken. Hij werd na zijn dood opgevolgd door zijn weduwe en zoon Johannes II van Keulen.

▣ Zeekaarten; daarnaast ook plattegronden en landkaarten.

▷ Amsterdam(H) 79-80, 95; Exp9:Zuiderzee De3.

Konst, Ludowina, wed. Gerard van Keulen. Amsterdam 1681 - na 1736

Zij had samen met haar zoon Johannes [III] in 1726 en 1727 de leiding van het familiebedrijf in Amsterdam.

Keulen, Johannes II van [III]. Amsterdam 1704 - Amsterdam 1755

Maritiem kartograaf-uitgever te Amsterdam. Zoon van Gerard [II]. Hij wordt medefirmant van het maritiem-kartografische uitgeversbedrijf in 1725. Zijn zoons [IVa] en [IVb] volgen hem op. In 1743 werd hij aangesteld tot kartograaf van de VOC., als opvolger van I. de Graaf*.

¶ Zijn ondertrouwingschrijving tekent hij met 'Joannes van Kuilen'.

▣ Marsdiep, ca. 1735.

▷ Exp9:Zuiderzee M10.

Buys, Catharina, weduwe Johannes II van Keulen. *Amsterdam 1713/14

Zij is de dochter van Cornelis Buijs en Christina Hulst, wat een verklaring vormt voor de 'tweede voornamen' Hulst en Buys van haar beide zoons.

Hulst van Keulen, Gerard [IVa]. Amsterdam 1733 - Amsterdam 1801

Maritiem kartograaf-uitgever te Amsterdam. Zoon van Johannes [III]. Samen met zijn broer [IVb] runde hij het hydrografische bedrijf op de hoek van de Nieuwe Brugsteeg te Amsterdam na de dood van hun vader in 1755. In oktober 1778 beëindigde de compagnieschap onder de firma's Christiaan Hulst en Comp. en Joannis van Keulen en Zoonen. Daarna handelde Gerard Hulst onder zijn eigen naam.

Hij was lid van de, in 1787 door de Amsterdamse admiraliteit ingestelde 'commissie tot de zaaken, het bepalen der lengte op zee en de zeekaarten betreffende' en gaf de kaarten uit van deze commissie (de zogenaamde Lengtecommissie, de eerste overheidsbemoeyenis met de hydrografie). In 1785 werd hij leraar aan de toen opgerichte kweekschool voor de zeevaart en de stuurmanskunst in Amsterdam. Hij is twee maal getrouwd, eerst in 1757 met Catharina de Veer en na haar overlijden in 1769 met Anna Hendrina Calkoen, weduwe van Dirk Wijnouts. Uit het tweede huwelijk had hij een zoon Joannes (*1770), die jong overleed.

▣ Rede van Enkhuizen door Jan Rood (Jan Belkmeer), uitg. Van Keulen, ca. 1773; Vliestroom door Th. Poo*, 1780; Zuiderzee, ca. 1780.

▷ Donkersloot-de Vrij 680; Exp9:Zuiderzee Z28, V12, De3.2

Buys van Keulen, Cornelis. [IVb]. Amsterdam 1736 - Amsterdam 1774

Maritiem kartograaf-uitgever te Amsterdam. Zoon van Johannes [III]. Samen met zijn broer [IVa] runde hij sedert 1755 het familiebedrijf. Hij en zijn vrouw Susanna Maria Commelin hadden twee zoons, Johannes (*1756) en Gerard (*1764) van Keulen, die niet bij het familiebedrijf betrokken waren.

§ Wed. Hulst van Keulen. 1801 - 1885

Calkoen, Anna Hendrina. ca. 1740 - Amsterdam 1810

Weduwe van Gerard Hulst van Keulen runde het familiebedrijf in de periode 1801-10 en werd opgevolgd door de zoon van haar dochter Wilhelmina Jacoba uit haar huwelijk met Dirk Wijnouts. Onder haar naam 'weduwe G. Hulst van Keulen' bleef de uitgeverij werkzaam tot de opheffing in 1885.

Hulst van Keulen Wijnouts, Wilhelmina Jacoba. Amsterdam 1765 - Amsterdam 1809

Dochter van Dirk Wijnouts en Anna Hendrina Calkoen, Zij trouwde in 1785 met Johannes van de Velde Jr. (1763-...), en hertrouwde in 1798 met Gijsbert Hermanus Dijk. Zij en haar beide

echtgenoten waren voor zover bekend niet betrokken bij het zeekaartenbedrijf. Haar zoon Johannes uit het eerste huwelijk volgde zijn grootmoeder Anna Hendrina Calkoen op. Haar dochter Johanna Jacoba (1764) was de schoonmoeder van Jacob Staats Boonen.

Hulst van Keulen van de Velde, Johannes Gerard. Amsterdam 1789 - Amsterdam 1849

Zoon van Johannes van de Velde en Wilhelmina Jacoba Hulst van Keulen Wijnouts. Hij runde de firma Van Keulen van 1810-23 en werd opgevolgd door zijn aangetrouwde neef Jacob Staats Boonen.

Jacob Staats Boonen, heer van Wijngaarden en Ruijbroek. Dordrecht 1794 - Bloemendaal 1866

Militair, laatst generaal majoor. Hij was eigenaar van de firma Van Keulen in de periode 1823-40. Vanaf 1828 liet hij de leiding van het bedrijf over aan Jacob Swart, die in 1840 de firma overnam.

Staats Boonen (zo staat hij in het bevolkingsregister van Amsterdam ingeschreven) was gehuwd met Anna Catharina Jacoba Borski (Amsterdam 1795-Amsterdam 1879), dochter van Willem Borski en Johanna Jacoba van de Velde, de zus van Johannes van de Velde Jr. (zie hierboven).

Swart, Jacob. Amsterdam 1796 - Amsterdam 1866

De eerste eigenaar van de firma Van Keulen die geen familie was. Hij runde op energieke wijze de firma, vanaf 1828 als assistent van de eigenaar Staats Boonen en na 1840 als eigenaar. Hij was een vooraanstaand lid van wetenschappelijke (zeevaarkundige) genootschappen. Toen hij ziek werd kreeg zijn zoon Jacob Swart Junior in 1863 de dagelijkse leiding van het bedrijf, en deze werd mede-vennoot op 17 januari 1865.

▣ Zuidelijke Noordzee en Texelse zeegaten, 1848; Zuiderzee, 1852.

▷ Exp9:Zuiderzee Z32, M16.

Swart, Jacob Jr. Amsterdam 1836 - Chicago ca. 1895

De laatste firmant van de firma 'weduwe G. Hulst van Keulen'. Tijdens zijn bewind daalde de roem van de firma; in 1877 nam hij deel als vennoot in de Nederlandsche Kunstzandsteenfabriek te Beverwijk. Hij werd directeur van de fabriek en in Beverwijk wonen. In 1885 liquideerde hij de firma Van Keulen, en bij die gelegenheid schreef Bom zijn *Bijdragen*. In juli 1885 adverteerde Seyffardt's boekhandel dat ze een hydrograaf zochten voor het corrigeren en geregeld bijwerken van de zeekaarten die ze van de firma Hulst van Keulen had overgenomen. In september 1885 werd een openbare verkoping gehouden van de bibliotheek van o.a. Jacob Swart I, 'bovenal afkomstig uit het Magazijn van de geliquideerde firma Wed. Hulst van Keulen, te Amsterdam' (Het nieuws van de dag, 29-08-1885). In januari 1889 vertrok hij naar New York met het stoomschip Veendam.

▣ Kaart van het groot Amsterdamsch Kanaal door Blanken*, 1825; Texelsche Zeegaten, 1826; Zeegaten van Vlieland, Terschelling en Ameland, door S.J. Keuchenius*, 1831; *Nieuwe Atlas van het Koninkrijk der Nederlanden*, 1840; *Algemeene Kaart van Nederlandsch-Indië* door G.F. von Derfelden van Hinderstein*, uitg. Van Cleef* en Hulst van Keulen, 1842.

▷ Atlantes(K) II Keu W; Koeman-Handl Bibl 45; Exp9:Zuiderzee M13, VA4.

Keulenaar (Ceulenaar), Bartholomeus (de). Kalken, ... - Goes, 7-1720

Landmeter, geadmitteerd in Zeeland op 10-9-1687, toen wonende in Goes.

▣ Grens tussen ambacht Niewerkerke en St. Joosland (met Joh. Helleweel*), 1699.

▷ Donkersloot-de Vrij 500.

Keulenaar, G. de.

Landmeter, geadmitteerd in Zeeland op 25-6-1694.

▣ Meting Maire- en Valkenissepolders, 1696.

▷ Teeling-Landmeters Zld 314.

Keur, Adriaan Leendertsz. 's-Heer Arendskerke 1764 - Arnemuiden 1806

Landmeter, admmissie door de Gecommitteerde Raden van Zeeland 16-9-1790; schoolmeester, voorzanger en koster te Arnemuiden, 1795-1806.

▣ Land onder Arnemuiden, c. 1804.

▷ Teeling-Landmeters Zld 315.

+ RepOnderwZeeland.

Keur, fam.

Boekdrukkers te Dordrecht in de Lange Breestraat. Drukkers van bijbels met o.a. kaarten van 1682 tot 1756. Ze lieten voor hun bijbels nieuwe series landkaarten ontwerpen.

Achtereenvolgens zijn de bijbels gedrukt door:

Keur, Hendrick I [IIa], bijbels 1666-1704

Keur, Jacob [IIb], bijbels 1666-1714

Keur, Pieter [III], Dordrecht 1668 - Dordrecht ..., bijbels 1700-37

Keur, Jacob II [IVa], Dordrecht 1713 - Dordrecht 1748, bijbels 1727-48

Keur, Hendrick II [IVb], Dordrecht 1719 - Dordrecht 1758, 1738-56

Als uitgevers van de bijbels treden behalve de drukker Keur ook M. Doornick* (1682-1702), diens neef P. Rotterdam* (1700-14) en P. Rotterdam de jonge (1710-19) op.

In 1868-69 verscheen een nieuwe Keurbijbel, gedrukt door S. van Velzen* jr. te Kampen en 'nagezien' door S. van Velzen*, A. Brummelkamp* en H. de Cock*.

▣ Zes bijbelkaarten door achtereenvolgens:

- B. Stopendaal* (graveur) en A. Hogeboom* (lettergraveur), 'Orbis Terrarum Tabula', later 'Werreltkaart' 1682-1700.
- D. Stopendaal* (graveur) 'Orbis Terrarum Tabula', 1702-29.
- D. Stopendaal* (graveur) 'Werreltkaart', 1704-36.
- J. van Jagen*, 1741.
- in de Keurbijbel 1756 konden kopers zelf kaarten toevoegen, zoals bijv. kaarten van N. Visscher*.
- De 'nieuwe uitgave' van 1868-69 bevat reproducties.

▷ Bijbelkaarten(P&A) 29.

Keurenaer, A.

Ingenieur van de waterstaat.

▣ Terschelling met J.I. Bulkens* en J. C. Winterwerp*, 1891-93

Keyser, Jacob, zie Keizer, Jacob

Kibbing, F.J.

Landmeter van het kadaster.

▣ Zeeland (N.B.), z.j.

▷ Teeling-Kadaster.

Kieboom, Marinus. *Woudrichem 1803

Landmeter van het kadaster.

▣ Bodegraven, 1829; Warnsveld, 1830.

▷ Teeling-Kadaster.

Kien, W.K.

Uitgever te Arnhem.

▣ Plan voor uitbreiding van Arnhem door H. Heuvels, 1877.

▷ HistPlatt:8-Gelderland 1 Afb. 39.

Kiepert, Heinrich

Duits uitgever.

▣ *Atlas Antiquus*, uitg. Petri*, H. Müller*, Seiffardt*, Sülpe*, Kemink* en Berlijn, Dietrich Reimer, 1870 (Nederlandse heruitgave).

▷ Atlantes(K) VI(supp) Kiep.

Kierdorff, vader, twee zoons en twee kleinzoons

Lithografen.

+ Waller.

Kierdorff, François Mattheus Joseph (Jean Mathias Joseph). Trier 1777 - Den Haag 1855

Lithograaf te Parijs (1802-03), Napels (1813-14), Gent (1822-30), Leiden (1830-32) en Den Haag (1828-53), laatstelijk als hef-drukker van de steendrukkerij bij de Militaire Verkenningen (later Topografisch Bureau) te Leiden, 1828-53.

¶ Als getuige bij huwelijk van Johann Christopf Friederich Birkenmaier in 1842 vermeld als Jean Mathias Joseph (64 jaar) en in overlijdensakte als Joannes Mathias Josephus (77 jaar). + Van der Aa(BWN) 10 (als J.M. Kierdorff).

Kierdorff, Jean Mathieu. Parijs 1803 - Den Haag 1882

Lithograaf.

¶ Als getuige bij huwelijk van Johann Christopf Friederich Birkenmaier in 1842 vermeld als Jean Matthias Theodore (38 jaar).

Kierdorff, Louis Gustaaf (Sr.). Napels 1814 - Den Haag 1888.

Lithograaf, werkzaam bij de Militaire verkenningen.

Vader van:

Kierdorff, Gustave Frederik. Den Haag 1842

Lithograaf.

▣ Waterwegen in Nederland (door F. de Bas en J. Kuijper), 1880.

▷ Exp12:TKNAG 1880.08.

Kierdorff, Louis Gustave (Jr.). Den Haag 1846 - Den Haag 1927.

Lithograaf.

▣ Residentie Samarang door H.Ph.Th. Witkamp, 1889.

▷ Exp12:TKNAG 1889.04.

Kiers, Addeco Willem

Militair-ingenieur, luitenant sinds 9-12-1757; officier, laatstelijk luitenant-kolonel (1793 of eerder).

▣ Vermoedelijk maakte hij een kaart van de Schelde bij fort Rammekens, 1785.

▷ Scholten Top.krt. 148.

Kiers, Klaas Willem

Militair-ingenieur, luitenant sinds 18-6-1753; kort vóór 11-1757 de dienst verlaten.

▣ Nijmegen, 1750 en 1751; Naarden, z.j.;

▷ Scholten Pl. 243, 268.

Kikkert, A.H.

Militair-ingenieur. Hij werkte samen met J.H. Hottinger* bij karteringen van forten in Suriname en op Curaçao, 1786-87.

▣ Militaire werken te Willemstad, Curaçao (J.H. Hottinger*, A. Kikkert, J. de Veer*, C.G.F. Serz* en D. Creefts*), 1787; Ontwerp forten St. Eustatius met J.H. Hottinger* en O'Reilly*.

▷ Exp15:Antillen C116, C132, C135, SE11, SE12.

Kikkert, Johannes Ludovicus. Texel 1810 - Maarssen 1878

Notaris op Texel.

▣ Texel, 1846.

▷ Koeman-Handl Bibl 174.

Kinsbergen, Jan Hendrik van. 1770 - 1775

Tekenaar. Marineofficier in Russische dienst. Kaarten van de Zee van Azov en het Krim schiereiland, ca. 1750-75.

Kip, Johannes (Joan). 1653 - 1722

Uitgever en graveur te Amsterdam aan de Oudezijds Achterburgwal (1680); Hartenstraat (1684-85); Oude Bierkaai (1685).

▣ Amsterdam, 1686; Stad Shemakha, 1678.

▷ Amsterdam(H) 86.

Kip, Willem

Graveur te Amsterdam.

+ K&S 1483-1484.

Kipping, J.

Landmeter bij de verponding.

▣ Hodenpijl en Maasland, 1808-09; Teckop, 1810; Drempt, 1810.

▷ Teeling-Kadaster; Teeling-Landmeters Ut 69.

Kips, vader en zoon.**Kips, Jan Hendrik. Den Haag 1789-Den Haag 1865**

Landmeter, geadmitteerd in Holland op 10-3-1806, toen wonende in Den Haag, werkzaam bij het kadaster.

▣ Zederik Kanaal, 1831; Atlassen van Goeree-Overflakkee en de Hoekse Waard, uitg. Kips* , 1835; Provincie Utrecht met A.A. Nunnink*, 1850.

▷ Koeman-Handl Bibl 77, 95, 179; Teeling-Kadaster.

— Jan Hoving en Jan Leendert Lokker., 'De atlassen van de Hoeksche Waard en Goeree-Overflakkee van J.H. Kips uit 1835. *Caert-Thresoor* 30,2 (2011): 1-8.

Kips, Jan J.H.zn. Den Haag 1813-na 1838

Uitgever en Boekdrukker te Den Haag, 1835-38.

▣ Atlassen van Goeree-Overflakkee en de Hoekse Waard, 1: 10.000.

Klaasesz., H.B.

Uitgever.

▣ Ameland met de verbinding aan de vaste wal door W. van Peyma*, 1850.

Klapmeijer, Jacob. Amsterdam 1865/66 - Rotterdam 1920

Tekenaar.

▣ Rotterdam door J. Wind Hzn.* en J. Wind Jr.* (bewerking), 1896.

▷ HistPlatt:12-Rotterdam RTD 119.

Kleuwens, F.

Uitgever te Goes.

▣ *Wandelingen door Zuid- en Noord-Beveland* door J. ab Utrecht Dresselhuys*, 1832, met kaart.

▷ Exp11:Zeeland Noord- en Zuid-Beveland 2.

Kleinkens, B. zie Cleynhens, Bernardus.**Klenée (Kleenen), Jacobus Johannes.** †in of na 1804

Landmeter, geadmitteerd in Zeeland op 25-11-1762.

▣ Polders en schorren, hofsteden met landerijen in Zeeuws Vlaanderen, St. Laurens, Biervliet, Hulst, Grijskerke, Suzannapolder met tiendgrenspalen, Hogeplaat, 1765-97; Geïnunderde polder Nieuw St. Joosland, 1775; Hoofdplaat met IJzendijkse schorren, c. 1800.

▷ Donkersloot-de Vrij kaartboek 53; Teeling-Landmeters Zld 316, Alg 509.

Klep, Antonie. *Etten 1804.

Landmeter van het Kadaster.

▣ Gemeenten in Noord-Brabant, 1826-29.

▷ Teeling-Kadaster.

Klerkx, Peter, zie Rafaël, frater**Kleijn, J.**

Tekenaar. Mogelijk militair-ingenieur.

▣ Geertruidenberg, 1744.

▷ Scholten Pl. 122.

Kleyn (Klein), Pieter

Landmeter, geadmitteerd in Holland op 19-12-1747 en door de Raad van Brabant op 20-12-1747, toen wonende in Geertruidenberg.

▣ Geertruidenberg, Amaliapolder, Raamsdonk e.o. met militaire inundaties, 1747.

▷ Donkersloot-de Vrij 602; Teeling-Landmeters ZH 161.

Klesheim, Johan Josephus de. †kort vóór 9-1789

Militair-ingenieur sinds 25-6-1745; officier, laatstelijk kapitein (1773).

▣ Bergen op Zoom, 1751; Zwarte Water, z.j.

▷ Scholten Top.krt. 95, Pl. 28.

Klinckaert, Barent (Bernardus)

Landmeter, geadmitteerd in Holland op 26-6-1685, toen wonende in Delft.

▣ Kaarten in het kaartboek van Ewout van der Dussen, 1687-93; Landerijen in bezit van het echtpaar Cornelis Persyn van Oudendijk en Maria Margaretha Dedel, gelegen in Zuid-Zuidholland (kaartboek met 44 kaarten, in particulier bezit), 1688-1700.

▷ Donkersloot-de Vrij kaartboek 21a; Teeling-Landmeters ZH 163.

Klinckaert (Klinkert), Nicolaas

Landmeter, geadmitteerd in Holland op 22-8-1662, toen wonende in Delft.

▣ Land in Zandambacht, 1674-89; Landerijen van de kerk van Voorburg en de Heilige Geestarmen onder Tedingerbroek bij Voorburg, 1682; Kaarten in het kaartboek van Ewout van der Dussen, 1677-84.

▷ Donkersloot-de Vrij 229, kaartboek 21a; Teeling-Landmeters ZH 162.

Klink, J.

Tekenaar. Mogelijk militair-ingenieur.

▣ Sluis, tussen 1749-74.

▷ Scholten Pl. 310.

Klink, Jan.

Glasmaker.

▣ Walcheren 1520.

▷ Teeling-Landmeters Zld 317.

Klinkenberg (Klinkenbergh), Dirk. Haarlem 1709 - Den Haag 1799

Landmeter, geadmitteerd in Holland op 30-6-1740, toen wonende in Haarlem.

Waterbouwkundige en astronoom. Secretaris van de Hollandse waterstaatsdienst (als opvolger van C. Velsen*), van 1755-99. Hij werkte o.a. samen met M. Bolstra*.

¶ Ondertekende zijn kaarten dikwijls met zijn initialen D.K.

▣ Vele segmenten van rivieren in Midden-Nederland, veelal met waterbouwkundige projecten.

▷ Rivierkartografie(vdB) [*register blz. 288-289*]; Teeling-Landmeters Gld 65, NH 178, ZH 164, Zld 318, Alg 514.

Klockhoff, Hendrik. New York 1752 - na 1806

Graveur, werkzaam te Amsterdam, 1788-94.

▣ Verenigde Nederlanden in *Vaderlandsche Almanach*, uitg. A. Fokke Sz., 1785; Kaarten in *Het Vaderland*, uitg. Allart*, 1791; *Zak-Atlas, of Leidsman des Reizigers*, ca. 1794.

▷ Atlantes(K) VI(supp) Hol; NedVIIProv 156.

Kloeke, Willem. Zwolle 1852 - Haarlem 1934

Onderwijzer en schrijver, hoofdonderwijzer te Weidum (Baarderadeel), 1876-80, Vreeswijk, 1880-82; hoofd van de gemeenteschool te Schagen, 1882-93, en van de ULO te Haarlem, 1893-1921. Vervaardigde ook de index van plaatsnamen voor de *Atlas van Nederland* van J. Kuijper* in 1895.

¶ Vader van de taalkundige Gesinus G. Kloeke (Schagen 1887 - Leiden 1963), die 'zich als geen ander in Nederland bemoeid [heeft] om standaardisering van de taalkundige kartografie tot stand te brengen"

(<https://www.meertens.knaw.nl/projecten/mand/CARTkartografie.html>).

▣ Schoolkaart van Noord-Holland, 8 bl., uitg. Afd. Schagen* van het Ned. Onderwijzers-Genootschap, 1889-1911; *Notitie-Atlas der Geheele Aarde*, uitg. W.E.J. Tjeenk Willink*, 1895-1916; Europa door H.F. Puls*, 2e bew. dr., uitg. W.E.J. Tjeenk Willink*, 1896; *Notitie-Atlas van Nederland*, uitg. W.E.J. Tjeenk Willink*, 1897-1906; Wandelkaart van Haarlem e.o., uitg. H.D. Tjeenk Willink*, 1898; Nederland, 9 bl., uitg. W.E.J. Tjeenk Willink*, 1898.

▷ Atlantes(K) VI Kloe; HistPlatt:6-Haarlem HLMO 017; Schoolwandkaarten(B) NHO_TY1K/3K, NED_TW_K, EUR_TW2P.

— L. Brink, Een zee zo zwart als de nacht: De geologische schoolwandkaart van Noord-Holland van W. Kloeke. *Caert-Thresoor* 23(2004) 2, p. 42-47.

Klooster, Julius Albertus ten. Zwolle 1842 - Zoeterwoude 1903

Onderwijzer.

¶ Identificatie met de maker onderstaande kaart is niet bewezen.

▣ Landbouwkaart van Nederland, uitg. Engels*, 1881.

▷ Schoolwandkaarten(B) NED_EG_L.



Landbouw-crt. 12-5-1881

Kloot, Isaac van der

Uitgever te Den Haag.

▣ *Oorlogskundige beschrijvingen van de veldslagen en belegeringen*, Atlas met oorlogskarten door Du Mont, 1729.

▷ Atlantes(K) II Klo.

Kloots, Adrianus. Werkendam 1795 - Den Haag 1875

Uitgever te Den Haag op het Spui, 1818-28 als A. Kloots & Co., en na overlijden van zijn partner onder eigen naam.

▣ *Wegwijzer door 's Gravenhage* door H. van der Poth*, 1832, met plattegrond.

▷ HistPlatt:10-DenHaag DHG 049.

Kloppenborg, G.

Tekenaar. Noemde zichzelf 'landmeter der Neder Graafschap Bentheim.

▣ Vriezenveense, Sallandse, Bentheimse marken e.o., ca. 1700-50.

▷ Donkersloot-de Vrij 209; Teeling-Landmeters Ov 39.

Klots, C.K.

Landmeter bij het kadaster.

▣ Haarlem in *Gids voor de bezoekers van Haarlem*, uitg. Van Brederode*, 1857.

▷ HistPlatt:6-Haarlem HLM 034.

Klijn, Christiaan Willem Marinus. Antwerpen 1788 - Amsterdam 1860

Landmeter en architect. 'Controleur van de Waterstaat' (1825); directeur publieke werken Amsterdam 1827.

¶ Leerling Fundatie van Renswoude te Utrecht.

▣ Hoogheemraadschap Uitwaterende Sluizen in 16 bladen, 1825; Koegras, z.j.

▷ Koeman-Handl Bibl 102; Teeling-Landmeters NH 179.

Knaap, Adriaan Azn.

Landmeter van het Kadaster.

▣ Gemeenten in Gelderland, 1817-28; Willemstad, 1820; Gemeenten in Zeeland, 1825-28.

▷ HistPlatt:8-Gelderland 3, blz. 33-34; Teeling-Kadaster.

Knaap, C. Wzn.

Landmeter van het Kadaster.

▣ Gemeenten in Overijssel, 1820-26.

▷ Teeling-Kadaster.

Knaap, Johannes Adriaansz. Raamsdonk 1790 - Raamsdonk 1858

Landmeter, admisie van de Raad van Brabant 3-5-1810; landmeter van het Kadaster.

▣ Polders rond Amsterdam, 1810-11; Gemeenten in Noord-Brabant 1816-30.

▷ Teeling-Kadaster; Teeling-Landmeters NH 180.

Knaap, P.J.

Landmeter van het Kadaster.

▣ dorpen in de Langstraat, 1807.

▷ Teeling-Kadaster.

Knabiaan, Jacob

Landmeter, geadmitteerd in Holland op 10-1-1791, toen wonende te Delft. Rond 1800-01 als kaartkopiist werkzaam voor de Genie in Den Haag. Landmeter bij de verponding.

▣ Gebied Maartensdijk-Utrecht door J.F. van Diepenem* en B. Lobé*, 1644, kopie na 1798; St. Annabosch en Ulvenhoutse bos, 1703, gekopieerd in 1800; Gebied Lunteren-Emmikhuizen ('Rhijnse veenen') door N. van Geelkercken*, gekopieerd in 1801.

▷ Donkersloot-de Vrij 322, 409, 606; Teeling-Kadaster.

Knapen, M(onsieur?).

Landmeter van het Kadaster.

▣ Gemeenten in Limburg, 1818-20.

▷ Teeling-Kadaster.

Knapp, Jan Daniel.

Landmeter-ingenieur in Berbice, 1735-52.

▣ Kaarten van Berbice en Canje, 1740, uitg. De Leth*, 1742; diverse kaarten van plantages.

▷ Guyana(D).

Knittel, J.E.

Graveur, werkzaam voor W. van Boekeren (1833)

Knollaert (van Nederveen), Andries David de

Kaarttekenaar. Militair-ingenieur sinds 16-5-1770; luitenant in 1778. In 1784 uitgeweken.

▣ Gebied Breda-Prinsenhage, 1780.

▷ Scholten Top.krt. 121.

Knollaert, Andries Johannes

Militair-ingenieur sinds 13-4-1745; officier, laatstelijk kapitein (1776-95 of later).

▣ Woudrichem, 1746; Heusden, 1746; Klundert, 1749 en 1751.

▷ Scholten Pl. 189. 205, 379.

Knoop, Johann Hermann. Freienhagen aan de Fulda ca. 1700 - Leeuwarden 1778

Tekenaar. Tuinarchitect. Hij bewerkte het leerboek voor landmeters en kaartmakers *Werkdadi-ge Meetkunst* van Joh. Morgenster (1743), derde druk 1784.

▣ Grens Friesland-Drenthe, 1756; Bodemkaart van Friesland (1762) in *Tegenwoordige staat of historische beschrijvinge van Friesland* (Leeuwarden: A. van Lingen en Cie., 1763).

▷ Exp4:Friesland 69; Koeman-Handl Bibl 69; Teeling-Landmeters Fr 174.

▷ Peter Karstkarel, J.H. Knoop, een verlichte encyclopedist : vervaardigde een fraaie stadsplattegrond van Leeuwarden. In: *Caert-Thresoor* 2(1983)4: 50-53.

Knottenbelt, Harmen Willem. Elburg 1852 - Den Haag 1933

Leraar aan het gymnasium te Gouda.

▣ Schoolkaart Nederland, 6 bl., uitg. Thieme* en H.A. Tjeenk Willink* voor Geldersche Ver. v. Onderwijzers, 1876.

▷ Schoolwandkaarten(B) NED_TJ_K, NED_TJ_K.

Knuttel Jr., J.Chr., zie Ducroissi Goetzee***Kobold, Martin. 's-Hertogenbosch 1777 - Borodino, Rusland 1812**

Leraar in de tekenkunst, rekenkunde, meetkunde, driehoeksmeting, algebra en kegelsneden te Utrecht (1793), geeft lessen in het Duits omdat hij 'de Hollandse Taal nog niet genoegzaam meester is'. Militair, 1e luitenant (assistent voor de mathematische wetenschappen) (1796). Landmeter bij de verponding. Kapitein bij het Corps Pontonniers.

¶ Gezien de zeldzame familienaam, is het zeer waarschijnlijk dat de landmeter M. Kobold, de leraar en de kapitein dezelfde persoon betreffen.

▣ Vogelenzang en Heemskerk, 1810; Noord Holland, 1810.

▷ Teeling-Kadaster; Teeling-Landmeters NH 181.

Koch, Johan Hendrik. †kort vóór 2-1782 (?)

Militair-ingenieur sinds 23-2-1751; officier, laatstelijk kapitein (1778).

▣ Venlo, ca. 1742 en 1763; Amersfoort e.o. met J.F. Schouster*, 1787(?).

▷ Scholten Top.krt. 154.

Koekange, Johan Egbertsz. van

Tekenaar(?). Landmeter, gadmitteerd in Drenthe op 11-5-1646. Betrokken bij de karteringen t.b.v. de grondbelasting in Drenthe, 1640-53.

▷ Donkersloot-de Vrij blz. 11.

Koel, Cornelis

Landmeter, admissiedatum onbekend.

- ▣ 'Binnen polder van Slooten en het Middelvelt', 1675, uitg. Visscher*, 1713; Amstelland, 1675-76; Landerijen van de gasthuizen te Amsterdam 1680.
- ▷ Donkersloot-de Vrij 160; Teeling-Landmeters NH 182.

Koelewijn, Ary

Landmeter(?).

- ▣ Lekdijk Bovendams, 1762.
- ▷ Rivierkartografie(vdB) 94.

Koenaart, Alphonsus Johannes Josephus Theodorus. Rotterdam 1864 - Rotterdam 1921

Woonde in 1888 korte tijd in Amsterdam, komende uit Brussel en vertrokken naar Wenen. Het is niet zeker of hij de "A. Koenaart" is die onderstaande kaart maakte.

- ▣ Plattegrond in *Guide et Plan d'Amsterdam* door A. Volmer*, uitg. Kervel*, 1887.
- ▷ Amsterdam(H) 274.

Koenen, Hendrik Jacob. Amsterdam 1809 - Haarlem 1874

Schrijver.

- ▣ *Adriaan Pauw: een bijdrage tot de kerk- en handelsgeschiedenis der zestiende eeuw* (Amsterdam: D. Groebe, 1842), met een kaart naar Cornelis Anthonisz.*
- ▷ Amsterdam(H) 182.

Koenen, J.A.

Landmeter van het Kadaster.

- ▣ Alkemade, 1829.
- ▷ Teeling-Kadaster.

Koenss, Jacob, zie Coenraetsz.

Koetsveld, Cornelis Eliza van. Rotterdam 1807 - Den Haag 1893

Predikant en schrijver in Den Haag.

- ▣ Palestina, 4 bl., uitg. Oomkens*, 1849; *Viertal kaarten voor de bijbelsche en kerkelijke geschiedenis*, uitg. Oomkens*, 1854.
- ▷ Atlantes(K) II Koe; Schoolwandkaarten(B) GOD_ok.

Kohlbrugge (Kohlbrügge), Jacob Herman Friedrich. Wertherbruch, Pruisen, 1865 - Zeist 1941

Arts op Java.

- ▣ Het Jang (Hijang) gebergte (Java), 1897.
- ▷ Exp12:TKNAG 1897.11, 12.

Kolff, Gualtherus Johannes Cornelis. Gouda 1826 - Leiden 1881

Ging in 1850 naar Batavia als bediende in boekhandel W.J. van Haren Noman* en werd in 1853 deelgenoot in diens firma. Hij was vennoot in drie volgende bedrijven en na zijn repatriëring startte hij nog een uitgeverij te Leiden. Betrokken bij de oprichting van Elsevier Uitgevers-Maatschappij* te Rotterdam in 1880.

§ Van Haren Noman & Kolff, 1853-58

Haren Noman, Willem Johannes van. Zaltbommel 1821 - Utrecht 1893

W.J. van Haren Nomen (zoon van J. Noman*) en G.J.C. Kolff gaan op 1 januari 1853 een vennootschap aan tot 'het drijven van den boek-, papier- en commissiehandel onder de firma van van Haren Noman & Kolff' voor de tijd van zes jaar (*Java-bode*, 11-5-1853). De

firma was gevestigd in Batavia en Semarang. Van Haren Noman trad uit de firma op 1 oktober 1858 (maar was al zeker twee jaar eerder gerepatrieerd).

▣ *Algemeene Atlas van Nederlands-Indië* door P. Melvill van Carnbeé* en W.F. Versteeg*, Batavia, Van Haren Noman & Kolff, 1853.

§ **G. Kolff & Co.** Batavia, 1858-1922, na 1900 ook in Weltevreden en Bandoeng

Zonder zijn compagnon zet Kolff het bedrijf in Batavia voort, en ging in 1858 en 1864 compagnonschappen aan in andere Nederlands-Indische steden.

Omstreeks 1870 ging hij terug naar Nederland en begon een boekhandel in Leiden onder de naam Gualth. Kolff. In Batavia bleef Kolff & Co. onder andere leiding doorgaan.

▣ *Algemeene Atlas van Nederlands-Indië* door P. Melvill van Carnbeé* en W.F. Versteeg*, latere uitgave, 1862; idem, tweede uitgave (Gouda?, 1870); plattegronden van Batavia en Semarang door G.P.F. Cronenberg*, 1866; *Atlas van Nederlandsch Oost-Indië*, door W.J. Havenga*, Batavia: G. Kolff & Co., 1885; *Atlas behoorende bij Hooyer Krijgsgeschiedenis van Nederlandsch Indië* door G.B. Hooyer*, Den Haag: Gebr. van Cleef*, en Batavia: G. Kolff & Co., 1895.

§ **De Groot, Kolff & Co.**, Semarang 1858-76

Groot, Jan Hendrik de

G.J.C. Kolff te Batavia en J.H. de Groot, boekhandelaar te Semarang, gingen op 1 oktober 1858 een vennootschap aan onder de firma De Groot, Kolff & Co., gevestigd te Semarang, tot het 'drijven van den boekhandel met aanverwante vakken' voor vier jaar (*Samarangsch advertentieblad*, 8-10-1858). In 1869 is de firma in Semarang in liquidatie, maar adverteerde zeker tot 1876. Betrokken bij de oprichting van Elsevier's Uitgeversmaatschappij* te Rotterdam in 1880.

§ **Thieme, Kolff & Co.**, Soerabaja 1864-68

Thieme, Willem. Zutphen 1834 - Apeldoorn 1899

G. Kolff & Co. te Batavia en Willem Thieme (zie Thieme* sub IIId) te Soerabaja gingen een vennootschap aan 'tot het uitoefenen van den boek- en bureau-handel met aanverwante vakken, benevens boekdrukkerij' in Soerabaja, die onder leiding van Thieme kwam te staan (*Java-bode*, 25-6-1864). Na 1868 ging dit bedrijf verder als Thieme & Co.

MAIL-EDITIE.
 Abonnemenen met vooruitbetaling van f 40.---
 worden aangenomen bij
De Agenten,
G. KOLFF & Co., te Batavia.
DE GROOT, KOLFF & Co., Samarang.
THIEME, KOLFF & Co., te Soerabaja.
 (1949)

Drie bedrijven waarbij G. Kolff betrokken was (*Soerabaijasch handelsblad*, 7-12-1865)

§ **Gualth. Kolff.** Leiden 1871-81

▣ *Atlas ja itoe Kitab jang isinja* door W.F. Versteegh*, Leiden: G. Kolff, 1875.

▷ Atlantes(K), zie afzonderlijke redacteurs.

— Olf Praamstra, 'De omstreden bloei van de Indisch-Nederlandse letterkunde: Een afbakening van het corpus. In: *Tijdschrift voor Nederlandse taal- en letterkunde* 113 (1997): 257-274.

Kok, Jacobus. †Amsterdam 1788

Boekhandelaar, uitgever en geschiedkundige.

▣ *Amsteldamsche Jaarboeken*, uitg. Elwe*, 1781, met kaart van Amsterdam; *Vaderlandsch Woordenboek* (35 dln.), uitg. J. Allart*, 1780-96, met enkele kaarten.

▷ Amsterdam(H) 131.

+ NNBW 7.

Kok Pietersz., J.

Graveur en/of uitgever te Amsterdam aan het Rokin (1786-88). Waarschijnlijk identiek met de hiervoor genoemde geschiedkundige.

Kommers, Adrianus Pzn.

Landmeter bij de verponding en van het kadaster. Ingenieur van de Waterstaat.

▣ Eibergen en Lochem, 1810; Gorssel, 1812; Waddenzeedijk op Terschelling, 1823.

▷ Teeling-Kadaster.

Kommers, Johannes Pzn. *Raalte 1784

Landmeter bij de verponding en van het Kadaster.

▣ Eibergen, Gorssel en Lochem, 1810; Gemeenten in Overijssel, 1817-25.

▷ Teeling-Kadaster.

Kondet, zie Condet**Koning, Albertus.** Amsterdam 1766/67 - Amsterdam 1818

Drukker, uitgever in Amsterdam, Nieuwezijds Achterburgwal bij de Rozemarijnsteeg, en 2de Weteringdwarsstraat, 1808-1818. Medewerker van Kraijenhoff* in 1806 bij de vervaardiging van de kaart van de Bataafse Republiek.

▣ Hoogheemraadschap Uitwaterende Sluizen, 1811.

▷ Donkersloot-de Vrij 751; Haubourdin.

§ Wed. A. Koning & Zoon. 1818**Johanna Margaretha van Eyk.** Amsterdam 1776/77 - Hillegom 1847

Trouwde in 1798 met Albertus Koning en zette na diens overlijden in 1818 de drukkerij met haar zoon voort. Bij huwelijk van haar zoon in 1846 is haar beroep 'plaatdrukkersaffaire doende'.

Koning, Conradus. Amsterdam 1799 - Hillegom 1848**§ Wed. A. Koning, Zoon & Compagnie.**

▣ Amsterdam, 1829.

▷ Amsterdam(H) 154.

§ Wed. A. Koning en J.F. Brugman. 1825-1847?

Met J.F. Brugman, zie hieronder.

▣ Groningen door J.H. Jappé*, 1835; Haarlem e.o. door F.J. Nautz*, 1836, 1837; Groningen door G. Acker Stratingh* en J.A. Smit van der Vegt*, 1837; Den Haag door S.W. van der Noordaa*; Rotterdam door L.F. Temminck*, 1839; Drenthe door A. Werneke* en J.C. Brauns*, 1843; Gooiland door A. van Oosterhout* en N. Nelemans*, 1843; *Nieuwe Atlas van de Provincie Friesland*, door J.H. Jappé*, 1845-59; Zuiderzee door A. van Rhijn* en A.R. Blommendal*, 1846, 1848.

▷ Atlantes(K) II Eek; HistPlatt:2-Rotterdam 14; HistPlatt:12-Rotterdam RTD 043; HistPlatt:6-Haarlem HLMO 011, 012; HistPlatt:10-DenHaag DHG 053; Koeman-Handl Bibl 71, 80, 82, 84, 94; Exp9:Zuiderzee Z29-Z31

§ J.F. Brugman. 1847?-1894

Brugman, Johan Frederik. Amsterdam 1798 - Amsterdam 1894

Kunstplaatdrukker. Leerling bij Pieper en Ipenbuur* en daarna van A. Brugman. Zijn vader Johan Ernst Hendrik Brugman (Bruggeman) was afkomstig uit Osnabrück. Kunstplaatdrukker in de 2de Weteringdwarsstraat bij de Vijzelgracht.



Het Nieuws van den Dag, 5-1-1894

Na zijn overlijden worden in het openbaar verkocht "zes kunstplaatdrukkers, waarvan een gediend heeft tot het drukken van Land- en Zeekaarten en ander voornaam werk" (*Het Nieuws van den Dag*, 13-3-1894). Op 29 mei 1894 werden zijn boeken, plaatdrukwerk en uitgezochte proefdrukken geveild bij Frederik Muller* (veilingcatalogus bevat biografie). Zijn broer Johan Ernst Hendrik Brugman (Amsterdam 1792 - Amsterdam 1855) was eveneens kunstplaatdrukker.

Werkte samen met zijn zoons:

Brugman, Fredrik Hendrik. Amsterdam 1829 - Amsterdam 1898

Volgde zijn vader in januari 1894 op, maar liquideert het bedrijf een paar maanden later.

Brugman, Johan Frederik. Amsterdam 1831 - Amsterdam 1859

Bij zijn huwelijken vermeld als kunstplaatdrukker.

▣ *Nieuwe Atlas van de Provincie Friesland*, Leeuwarden: W. Eekhoff, 1845-59; Kampen, 1849; Overijssel, 1849; Noord-Holland door C. Groll, 1853; Texelse Zeegaten door A.R. Blommendal, 1863; Rotterdam, 1865; Zeegaten van Vlieland, Terschelling en Ameland, door A.R. Blommendal, 1866; Amsterdam met buurtverdeling door J. Kuijper*, 1867; Zuiderzee door A. van Rhijn en A.R. Blommendal, 1886, 1893; Eijerlandse gronden, door C.J. de Jong en A.H. Hoekwater, 1886.

▷ Amsterdam(H) 228; Exp9:Zuiderzee Z29.14, Z31.11, M18, E2, VA5; HistPlatt:2-Rotterdam 17; HistPlatt:9-Overijssel 1 KAM 018; Koeman-Handl Bibl 145.

Koning, A.F.

Tekenaar bij Publieke Werken, Amsterdam.

▣ Amsterdam in 12 bladen door H.J. Scheltema*, 1900.

▷ Amsterdam(H) 302.

Koning L.Dz., Cornelis de

Geadmitteerd landmeter te Haarlem.

▣ *Tafereel der stad Haarlem*, uitg. Loosjes*, 1807-08, met kaart van Haarlem (In 1850 bij C.J. Borleffs*).

▷ HistPlatt:6-Haarlem HLM 028.

Koning, C.H. of G.H.

Graveur.

▣ Militaire versterkingen en kampementen in Utrecht e.o., 1787, uitg. Langeveld*, 1789; Amsterdam bij *Tableau statistique historique d'Amsterdam*, uitg. Maaskamp*, 1812 -27.

▷ Amsterdam(H) 147; Utrecht(stad) 154.

Koning, D.H.

Lithograaf te Zutphen.

▣ Utrecht (plattegrond), uitg. Diehl*, 1879.

▷ Utrecht(stad) 46.

Koning, T.

Graveur.

▣ Zwolle door J.A., Oostkamp*, 1817; Kaart Drenthe in *Aardrijkskundig schoolboek van Drenthe* door J. Oostkamp*, 1822, 2de uitg., 1834.

▷ HistPlatt:9-Overijssel 1 zwo 021.

Koning, T.

Graveur.

▣ Drooggemaakte Noordplas door K. Vis*, 1767.

Koning, Theodorus. Amsterdam 1748 - Amsterdam 1829

Graveur.

▣ Drechterland door Govert Oostwoud* (heruitgave) 1775.

+ Waller.

Koning, Wilhelmus Engelbertus

Uitgever te Amsterdam in de Vrouwesteeg, op 't Water (1710-13); Prinsestraat, naast de koperslager (1713).

▣ Amsterdam, 6de uitg. van C. Allard*, 1708-25.

▷ Amsterdam(H) 77.

Koningh, Frederik de

Tekenaar. In dienst van de WIC in Nieuw Nederland (1656).

▣ Nieuw Amsterdam 1655.

Konst, Ludowina, zie Keulen, fam. van**Konsteman, Hans Jürgen**

Tekenaar. Inspecteur van de fortificaties in dienst van de VOC in Malabar In India (1691).

Kool, Corneille Azn. *1766

Landmeter bij de verponding en van het Kadaster.

▣ Noord Holland, 1810; Haarlemmermeer, 1810; Leidschendam en Stompwijk, 1812.

▷ Teeling-Kadaster; Teeling-Landmeters NH 186.

Kool, Cornelis Johannes. Maastricht 1845 - Brussel 1913

Ingenieur, werkzaam aan de waterstaatskaart.

▣ Prins Alexanderpolder met J.W. Welcker*, 1869.

▷ HistPlatt:2-Rotterdam Aanh. 60; Polderkaarten.

Kool, H.

Landmeter van de verponding.

▣ Noord Holland, 1810.

▷ Teeling-Kadaster; Teeling-Landmeters NH 187.

Kool, J.A.

Adelborst. Werkte o.l.v. kapitein C.H. Bogaert* aan boord van Zr.Ms. *Atjeh*.

▣ Caracasbaai, Curaçao, 1886.

▷ Exp15:Antillen C188-C189.

Kool, W.Azn. *1766

Landmeter bij de verponding.

▣ Spieringhornerpolder, 1810.

▷ Teeling-Kadaster; Teeling-Landmeters NH 187.

Koole, J.

Graveur.

▣ Noord-Brabant, uitg. Lion*, ca. 1840;

▷ Koeman-Handl Bibl 132.

Koolemans Beynen, Laurens Rijnhart. Den Haag 1852 - Makasar 1879

Zeeofficier en ontdekkingsreiziger.

▣ Noordpoolgebied, 1876 en 1877.

▷ Exp12:TKNAG 1876.14, 1877.17.

+ NNBW 5.

Koolhoven, Abraham. Schoonhoven 1857 - Haarlem 1925

Bloembollenkweker, wethouder van Bloemendaal, lid van het dagelijks bestuur van de A.N.W.B., 1887-1902.

▣ *Wielrijders-atlas van Nederland*, 1:200.000, Den Haag: ANWB, 1893-1903.

▷ Atlantes(K) VI ANWB.

Kooman, zie Cooman**Koomans, A.**

Landmeter, werkzaam voor Hoogheemraadschap van Delfland.

▣ Kaart van de Grietpolder i.v.m. de verpondingen, 1810; Woudpolder, 1829.

▷ Teeling-Landmeters ZH 166 (Koomans, ...).

Koopmans, H.

Landmeter bij de verponding.

▣ Oud-Gastel, 1808.

▷ Teeling-Kadaster.

Koopmans, J.

Landmeter geadmitteerd in Exp4:Friesland 19-9-1741.

▣ Hindeloopen, 1752; Workum, 1757; Zuiderzee en Molkwerum 1770.

▷ Teeling-Landmeters Fr 175.

Koops, H.

Landmeter.

▣ Assen, 1812.

▷ Teeling-Landmeters Gr 62.

Koorders, Sijfert Hendrik. Bandoeng 1863 - Batavia 1919

Houtvester en geoloog.

▣ Vindplaatsen fossielen, Minahasa, 1895.

▷ Exp12:TKNAG 1895.04.

Koot jr., Ambrosius. 1809 - 1876

Tekenaar.

▣ Noord-Holland met H.F. Puls*, 1848; Nederland, 4 bl., uitg. Loosjes*, 1859; Europa, 4 bl., uitg. Loosjes*, 1862.

▷ Schoolwandkaarten(B) NED_LO, EUR_LO.

Koot, L.

Tekenaar.

▣ Het IJ in 1865, 1882; Noordzeekanaal, 1882.

▷ Exp12:TKNAG 1882.04, 05.

Kooyman, Jacobus. Ouwerkerk ca. 1755 - Kats 1807

Landmeter, admmissie door de Gecommitteerde Raden van Zeeland 13-10-1789; schoolmeester, voorzanger en koster te Kats, 1777-1806.

▣ Schorren Stroodorpers- en Wilhelminapolders, 1793, 1802.

▷ Teeling-Landmeters Zld 320, Alg 524.

+ RepOnderwZeeland.

Kooyman (Kooiman), P.

Landmeter.

▣ Katsschorren, schorren van Kamperland en Spieringschor, 1809-17.

▷ Teeling-Landmeters Zld 321.

+ RepOnderwZeeland.

Kooymans, J.

Landmeter bij de verponding.

▣ St. Joosland, 1810.

▷ Teeling-Kadaster.

Kop, Frederik Hendrik van der. Schoonhoven 1863 - Den Haag 1933

Luitenant der infanterie.

▣ Engels-Afghaanse spoorweg, 1894.

▷ Exp12:TKNAG 1894.06.

Kornput, Johan van den, zie Corput, Johan van den

Kortenbout van der Sluis, J. *Zwartewaal 1792.

Landmeter bij de verponding en van het kadaster.

▣ Eemnes, 1809; Westland en Delft; Maarssenbroek, 1812

▷ Teeling-Kadaster.

Kos, Klaas

Landmeter.

▣ Marken, 1774-79.

▷ Teeling-Landmeters NH 188.

Koster, zie ook Coster**Koster, Gebr.**

Drukker te Amsterdam.

▣ *Leikaarten. Atlas voor school- en huisselijk gebruik*, door F. Allan*, 1877.

▷ Brinkman(1850-82).

Koster (Coster), Cornelis

Graveur te Amsterdam (1750)

▷ Donkersloot-de Vrij 806.

Koster (Coster), David. Rijnsburg(?) ca. 1686 - Den Haag 1751

Graveur te Den Haag (1731-51), waar hij de resolutiekaarten (meestal rivierkaarten) van de Staten van Holland graveerde, ten dele met assistentie van Maria de Haan*.

▣ Merwede (2 bladen en bijblad), 1730; Goedereede door N. Cruquius*, 1733; Schieland door J.Jz. Stampioen*, uitg. 1732 of later; Krimpenerwaard, 1734; Rijnland door M. Bolstra*, 1746; Delfland voor I. Tirion, 1750.

▷ Donkersloot-de Vrij 715, 766, 806, 812; Rivierkartografie(vdB) [*register blz. 289*].

Koster, Jan Jansen, zie Jan Jansz.**Koster, J.P.**

Schrijver.

▣ *De Provincie Groningen en hare defensie in de laatste twee eeuwen* (Groningen: Gebr. Hoitsema, 1874), waarin kaarten: Groningen en Polderkaart van de provincie Groningen.

▷ Groningen(W) 147.

Koster, P.

Adelborst. Werkte o.l.v. kapitein G. Doorman* aan boord van Zr.Ms. *Johan Willem Friso*.

▣ Het Waaigat, Curaçao, 1890.

▷ Exp15:Antillen C196.

Kotting, Jan Ludolph Christiaan. Amsterdam 1854 - Amsterdam 1918

§ **Jan L.C. Kotting & Co.** 1883 - 20ste eeuw.

Stoom-Steendrukkerij aan de Lijnbaansgracht tussen de Elands- en Looiersgracht.

Wijers, Willem Albert

Medefirmant tot 1-7-1889. Na zijn vertrek blijft "& Co." in de naam staan.

▣ *Guide d'Amsterdam*, 1890

▷ Amsterdam(H) 284.

— Frans van Lier, Drukkerij Kotting. *Ons Amsterdam 4-1-2018*. on-line
<https://onsamsterdam.nl/drukkerij-kotting>

Kouter, Andries

Tekenaar. In dienst van de VOC op Ceylon (1698)

Kouter (Koutter), Jacob Cornelis

Tekenaar. Noemde zichzelf 'gezworen landmeter van Voorne'.

▣ Gorzengebied bij Rockanje, 1608; 'Westduyne' op Goeree, 1610; Polders van Namen etc. in Hulsterambacht, 1613.

▷ Donkersloot-de Vrij 245, 252, 254, 301(?), 562.

Kouter (Koutter), Lenart (Leenaert) Cornelisz.

Landmeter, admissiedatum onbekend.

▣ deel van het eiland Rozenburg, 1625; deel van het Brielse Meer (?), z.j.

▷ Donkersloot-de Vrij 240, 244(?), 301(?).

Kouter (Koutter, Couter), Cornelis Lenartsz. (Leendertsz.)

Landmeter, geadmitteerd in Holland op 8-9-1638, noemde zichzelf landmeter van Voorne.

▣ Eiland Rozenburg, Blankenburg en 'Ruyge Plaet', 1645; Brielse Meer, deel van de Maas en aanliggende gebieden, 1648; Deel van West-Friesland met J.J. Dou*, 1651-54.

▷ Donkersloot-de Vrij 241, 242; Teeling-Landmeters ZH 167.

Kouwenberg, A.

Landmeter van het kadaster.

▣ Alphen aan den Rijn, 1819; Heenvliet, 1829.

▷ Teeling-Kadaster.

Kouwenberg, Henricus Filibert. Bergh 1849 - Velp gem. Rheden 1912

Zeeofficier, laatstelijk vice-admiraal.

▣ Zeegaten van Vlieland, Terschelling en Ameland, door A.R. Blommendal*, 1886 (herz.).

▷ Exp9:Zuiderzee VA5.11.

Kraakhorst, Lodewijk

Landmeter, geadmitteerd in Holland op 2-2-1723.

▣ Percelen bij Muiderberg, 1724, 1730; Percelen in Gooyland, 1727; Uitgeveende landen in Nieuwkoop, Zevenhoven e.o., 1742.

▷ Donkersloot-de Vrij 311; Rivierkartografie(vdB) 7; Teeling-Landmeters NH 189.

Kraft, N.

Tekenaar.

▣ Arrondissement Breda, 1842.

▷ Koeman-Handl Bibl 56.

Kramer, A.

Tekenaar.

▣ Terschelling, 1818

Krap, Adrianus Hubertus, zie Arbon & Krap

Krap, Jan, zie Leeuw, J. de

Krauss (Kraus), Adolph Ludwig Jakob ("J."). Düsseldorf 1842/43 - Den Haag 1911

Fotograaf, lithograaf en steendrukker te Den Haag, 1880-91.

▣ Wandelkaart Scheveningen e.o. door J. van der Schouw*, 1894 (Krauss adverteerde voor het laatst in 1891).

▷ HistPlatt:10-DenHaag SCH 010.

Kraijenhoff (Krayenhoff), vader en zoon

Kraijenhoff, Cornelis Johannes. Veghel 1722 - Nijmegen 1782

Tekenaar. Militair-ingenieur, luitenant (1752-69), officier, laatstelijk kapitein (1779). In de jaren '70 naar Spanje voor kanaalbouw. Vervaardigde samen met zijn zoon in 1772 een kaart van het land van Maas en Waal.

▷ Scholten Top.krt. 108.

+ NedPatr 1957.


Kraijenhoff, Cornelis Rudolphus Theodorus baron. Nijmegen 1758 - Nijmegen 1840

Studeerde rechten, wijsbegeerte en geneeskunde te Harderwijk; vestigde zich als geneesheer in Amsterdam. Op 18-5-1795 benoemd tot adjunct inspecteur-generaal der rivieren en adjunct-contrarolleur der Hollandse fortificatien. In 1798 kreeg hij de opdracht een grote overzichtskaart van de Bataafse Republiek te maken, met tal van medewerkers. Hiervoor verrichtte hij een triangulatie, die gepubliceerd werd in 1815. Hij werd directeur in 1806 van het toen opgerichte Depot-Generaal van Oorlog, een militaire karteringsdienst naar Frans voorbeeld. In 1809 benoemd tot Minister van Oorlog onder koning Lodewijk Napoleon. Door Napoleon later benoemd tot brigade-generaal en inspecteur-generaal bij de Franse genie. In 1813 in de adelstand verheven met de titel van baron; in 1818 vereerd met het grootkruis der Militaire Willemsorde. Gepensioneerd op 10-4-1830.

¶ Neef van M. J. de Man* (diens vader en zijn moeder waren broer en zus).

▣ Land van Maas en Waal, samen met zijn vader, 1772; Land van Maas en Waal en Rijk van Nijmegen door M.J. de Man* en M.A. Snoek* (redactie door Kraijenhoff*), 1799; Amstelland, samen met J.E. van Gorkum*, gedrukt in 1807; Noordelijke provinciën van het koninkrijk der Nederlanden, 1809-15 (voltooid o.l.v. M.J. de Man*, 1823); plan voor het scheiden van de Waal en de Maas, 1823; verdedigingswerken op Curaçao, 1825-26.

¶ Spelling Krayenhoff volgens NedAdel en NedPatr. Kraijenhoff volgens zijn eigen handtekening en recente literatuur (Uitterhoeve 2009).



Huwelijksakte Nijmegen 16 juni 1830

▷ Donkersloot-de Vrij 716; Exp15:Antillen §3.1.2, C141, C146; Haubourdin; Koeman-Handl Hst. 6 en 9, Bibl 14, 44; NedFranseTijd 5; Scholten Top.krt. 108; Teeling-Landmeters Ov 40, NB 197.

— Wilfried Uitterhoeve, *Cornelis Kraijenhoff 1758-1840: een loopbaan onder vijf regeervormen* (Nijmegen 2009). Proefschrift Nijmegen.

+ BWGelderland; NedAdel 1948; NNBW 2.

Kremer, Catharina Sophia, zie Holkema, Tj. van

Kremer, Hermannus. Kropswolde 1775 - Finsterwolde 1825

Onderwijzer te Zuidhorn en Finsterwolde, 1819).

▣ *Beknopte aardrijkskundige, geschiedkundige en plaatsbeschrijving der provincie Groningen*, uitg. Oomkens*, 1819 met houtsnedekaart, en 1839 met kopergravure.

▷ Groningen(W) 106.1, 106.2.

Kretschmer, Hendrik Paul. Zutphen 1790/91 - Zutphen 1827

Landmeter; arrondissements ijker.

▣ Kaartboek der stadsweiden van Zutphen, 1809, 1810.

▷ Teeling-Landmeters Gld 68.

Krevelt, Abram van. 1732 - 1784/91

Graveur.

▣ Land van Maas en Waal, Betuwe en Bommelerwaard door J. van Suchtelen*, 1757; Oost-Friesland in de *Maandelijkse Nederlandse Mercurius**, 1757; Fragment Rijn en Waal e.o., 1764; Aalsmeeroever, 1766; kaartjes in *Geographische Oefening*, uitg. Houttuyn*, 1769; *Atlas portatif*, uitg. Van Harrevelt* en Changuion*, 1773; Batavia door C.A. von Luepken*, 1780; *Compleete Zak-Atlas van de zeventien Nederlandsche Provinciën*, uitg. Elwe* & Langeveld*, 1785-86; Kaarten in *Vaderlandsch Woordenboek* door J. Kok*, uitg. Allart*, 1787.

▷ Atlantes(K) II E & L, Har; HistPlatt:4-Batavia BAT K47.

— Peter van der Krogt, De Atlas des Enfans, in *Caert-Thresoor* 39(2020)1, 3-17.

Kröber, Catharina Alida, zie Bakels, wed. H.F.

Kromhout, J.H.

Kolonel-ingenieur. Onder zijn toezicht ontstond de uitgave *Nederlands in zakformaat* (atlas met 36 tot 43 kaarten) op basis van de Topografische Kaart 1:200.000, uitgegeven door de ANWB speciaal voor fietsers, voorloper van de *Wielrijders-atlas* van A. Koolhoven*.

▣ *Nederland in zakformaat*, uitg. Gebr. van Cleef*, 1884-85.

▷ Atlantes(K) VI ANWB, Krom.

Kroon, Abram (officieel: Croon). Amsterdam 1836 - Amsterdam 1886

Steendrukker, 'Lithographisch en Photo-Lithographisch etablissement' te Amsterdam in de Reguliersdwarstraat. Het bedrijf wordt voortgezet als Wed. A. Kroon en Zonen (*Alg. Handelsbl.* 24-3-1887).

▣ Plattegrond voor *Besuch der Mitglieder des Hansischen Geschichts-Vereins in der Hanse-Stadt Amsterdam*, 1884.

▷ Amsterdam(H) 270.

Kros, S.

Tekenaar.

▣ Beide Katwijken en het Katwijkse Kanaal met F.W. Conrad* en A. Blanken* Jz., 1803.

▷ Koeman-Handl Bibl 99.

Kruikius, zie Cruquius

Kruls, Johan Gerard. Utrecht 1852 - Amsterdam 1902

Landmeter en opzichter Publieke werken in Amsterdam

▣ Amsterdam, met J.H. Schmüll*, ca. 1882.

▷ Amsterdam(H) 259.

Kruseman, A.C.

Uitgever te Haarlem.

▣ Anna-Paulownapolder door J.C. de Leeuw*, 1848; Schoolkaart voor de natuurkunde en volksvlijt van Nederland, , 15 bl., door W.C.H. Staring*, 1860.

▷ Koeman-Handl Bibl 46; Schoolwandkaarten(B) NED_KR_S.

Kruijder (Kruyder), Clarus Anne Cornelius. Utrecht 1834 - Deventer 1910

Hoofdonderwijzer te Zwolle.

¶ Op de kaart uit 1864 staat abusievelijk C.A.L. Kruijder.

▣ Nederland, 9 bl., uitg. Tijl*, 1864-1905; Schetskaartjes van de Ned. provincies, 1875;

Overijssel, 4 bl., uitg. Tijl*, 1875-1910; Geologische kaart van Nederland, 9 bl., uitg. Tijl*, 1878-1915, en in 6 bl., 1880 (aank. v. vernieuwde uitgave in *Prov. Overijsselsche en Zwolsche Crt.*, 1-12-1897).

▷ Schoolwandkaarten(B) OVE_TY1/3, NED_TY1Z/8Z, NED_TY1G/8G, NED_TY_K.



Provinciale Overijsselsche en Zwolsche courant, 28-7-1875

Kruyff, E. de

Tekenaar(?). Waterstaatsingenieur (?).

▣ Terschelling met inpolderingsplan, 1847.

Kruyff, F. de

Graveur en/of uitgever te Amsterdam aan de Zeedijk, bij de Kolksluis (1770-71).

Kruijt (Kruyt), Albertus Christiaan. Soerabaja 1869 - Den Haag 1949

Zending, etnograaf en theoloog.

▣ Posomeer, 1896; Morische rijk, Oost-Celebes met A. Wichmann*, 1900.

▷ Exp12:TKNAG 1896.07, 1899.05, 1900.03.

Kruijt, Johannes Adrianus. Aagtekerke 1841 - Den Haag 1928

Officier van Administratie bij de Koninklijke Nederlandsche Marine.

▣ De Meinam of Bangkok-rivier, 1879; Tomasa-rivier, 1899.

▷ Exp12:TKNAG 1879.08

Krijger, Abraham

Landmeter, geadmitteerd in Zeeland op 17-6-1808, toen wonende in Grijskerke.

▣ Tiendlanderijen op Walcheren, 1815.

▷ Donkersloot-de Vrij kaartboek 53.

Krijger, Abraham Jansz. Oostkapelle 1735 - Middelburg 1798

Landmeter, admisie door de Gecommitteerde Raden van Zeeland 2-8-1755; Schoolmeester te Krabbendijke, 1755-65, Westkapelle, 1765-87, en Middelburg (1788).

▣ Johannapolder op Walcheren, 1773; Reigersbergse polder, 1774.

▷ Teeling-Landmeters Zld 322.

+ RepOnderwZeeland.

Kuik, zie ook Kuyck, Kuyk

Kuik, J.

Landmeter bij de verponding.

▣ Land van Altena met 5 anderen o.l.v. P. Prillewitz*, 1807.

▷ Teeling-Kadaster.

Kuiper, Arjen Kornelis. Luinjeberd gem. Aengwirden 1810 - Benedenknipe gem. Schoterland 1890

Onderwijzer te Gaastmeer, 1832-81.

▣ Geologische kaart Friesland, uitg. Oomkens*, 1847; Wymbritseradeel, 1849 (Fries Scheepvaart Museum).

▷ Schoolwandkaarten(B) FRI_OK_K.

Kun, Leopold Johannes Adriaan van der. Utrecht 1801 -Den Haag 1864

Ingenieur van de Waterstaat. Van 1815-21 was Jan Blanken* Jz. zijn leermeester.

▣ Voltooiing van de *Algemene Rivierkaart*, 1:10.000, begonnen door B.H. Goudriaan*, 1843-64.

▷ Koeman-Handl Hst. 8.

Kupfer, Samuel

Militair-ingenieur sinds 30-3-1751; officier, laatstelijk luitenant-kolonel (1794).

▣ 's-Hertogenbosch, 1740/1750; Maastricht, eind 18de eeuw; Overijssel.

▷ Scholten Pl. 179, 229.

— Ab Goutbeek, De 18de eeuwse manuscriptkaart van Overijssel door Samuël Kupfer. In: *Caert-Thresoor* 25 (2006) 1: 6-10.

Kuyck, Arie

▣ Waterstaatkundige bij West-Terschelling, 1753.

▷ Rivierkartografie(vdB) 47-53, 71-73.

Kuyck, Bruno van

Landmeter, geadmitteerd in Utrecht (datum onbekend).

▣ Veengebieden bij Heerenveen, 1600; Uitermeer (Naardermeer), 1604-09.

▷ Donkersloot-de Vrij 179; Teeling-Landmeters Ut 71.

Kuyck (Kuik), Jan.

Gezwooren andmeter.

▣ Groot- en Klein Keulevaart e.o., 1777; Rapport en kaarten over plan tot verbetering van de afwatering der landen van Vijfheerenlanden op de Lek, 1761, 1763; Uitwatering, 1763
 ▷ Teeling-Landmeters ZH 169.

Kuijk jr. (Kuik), Willem Jzn. Werkedam 1782 - Arnhem 1845

Landmeter bij de verponding, vanaf 26-8-1811 bij het kadaster verificateur; Schoolmeester.

▣ Eemnes, 1809; Amerongen, Vlist, 1810-11; Gendt en Doornenburg, 1812; provincie Gelderland, 1:50.000, 1843.

▷ Koeman-Handl Bibl 74; Teeling-Landmeters Ut 72.

– A.H. Sijmons, *Kaartboek van Gelderland 1843* (Alphen aan den Rijn 1971).

+ BWGelderland.

Kuijk Koudzijn, J.G. van

Uitgever te Bergen op Zoom.

▣ Bergen op Zoom, 1829.

▷ HistPlatt:Bergen 076.

Kuyl, M.

Redacteur. 'Provinciaal Bewaarder' van het kadaster in Noord-Brabant.

▣ Provincie Noord-Brabant met L. van der Voort Pieck*, Maastricht: F. Desterbecq*, 1845..

▷ Koeman-Handl Bibl 131.

Kuyper, Gerrit

Graveur en/of uitgever te Amsterdam, bezuiden het stadhuis (1705).

Kuyper, Dirk.

Landmeter, admisie door de Gecommitteerde Raden van Zeeland 11-4-1768; timmerbaas te Middelburg.

▣ Domburg, gorzen Vrijbergse- en Wilhelminapolders, 1769-75; Schorren voor de Helenapolder, 1775.

▷ Teeling-Landmeters Zld 323.

Kuijper (Kuyper), Jacob. Rotterdam 1821 - Den Haag 1908

Ontvanger der directe belastingen. Aardrijkskundige, belangrijke pionier op het gebied van de thematische kartografie, belastingambtenaar.

▣ Atlassen: *(Nieuwe) Atlas der Wereld*, uitg. Stemler*, 1857-1908 (in 1890 geheel bijgewerkt en vermeerderd door W.B.F.J. Terlaak*); Europa, 4 bl., uitg. Stemler*, 1861; *Natuur- en Staathuishoudkundige Atlas van Nederland*, uitg. Noothoven van Goor*, 1863; *Oro-hydrografische en staatkundige atlas der geheele aarde* met N.W. Posthumus, uitg. Stemler*, 1872-81, W.E.J. Tjeenk Willink*, 1884; *Atlas der Natuurkundige Aardbeschrijving*, uitg. Noordduyn*, 1874; *Wereldatlas*, uitg. Funke*, 1880-82; *Atlas van Nederland*, uitg. Suringar*, 1866-1917; *Gemeente-Atlas van Nederland*, uitg. Suringar*, 1865-69; *Atlas van Nederland*, uitg. H.D. Tjeenk Willink*, 1883-95; *De Republiek der Vereenigde Nederlanden in Kaart en Woord*, uitg. Brill*, 1898.

▣ Kaarten: Amsterdam met buurtverdeling, uitg. Buffa*, 1867; Utrecht, 1874/76; Droogmakerijen, 1879; Midden-Amerika, 1879; Nieuwe Waterweg en Nieuwe Maas met F. de Bas*, 1880; Ontworpen kanalen door Midden Amerika met J.F.W. Conrad*, 1880; Waterwegen in Nederland met F. de Bas*, 1880; Curaçao, 1882; Maasmond, 1883; Bevolkingskaart van

Nederland, 1885; Boven-Rijn en Waal, 1886; Bevolkingsdichtheid in Nederland, 1892, 1898; Spoorwegen van Nederland, 1893; Den Haag van de 13de tot eind 19de eeuw, 1893.

▷ Amsterdam(H) 228; Exp15:Antillen C181; Atlantes(K) II Kuy, VI Kuyp; HistPlatt:10-DenHaag DHG 115; Exp12:TKNAG 1876.01-02, 1879.11-13, 1880.01, 03, 08, 1882.06, 1883.07, 1885.08, 1886.01, 1892.23, 1893.16, 1898.04; Schoolwandkaarten(B) EUR_ST.

— A.A. Beekman, Jacob Kuijper. In: *Tijdschrift van het Koninklijk Nederlandsch Aardrijkskundig Genootschap* 25(1908): 352-357.

+ NNBW 3.

Kuijpers (Kuypers), W.B.

Graveur-lithograaf, werkzaam te Den Haag.

▣ *Historisch-Geografische Atlas* door W.J.A. Huberts*, uitg. W.E.J. Tjeenk Willink*, 1873-85.

▷ Atlantes(K) VI(supp) Hub, VI Hube.

Kwierie, Egbertus. Den Haag 1844/45 - Den Haag 1910

Assurateur te Den Haag, kantoor van Vaste Goederen en Assurantiën (Kantoor Woning-Gids).

Ontwerper van plattegrond van Den Haag.

▣ Den Haag gegr. door J.C. Bignell*, ca. 1888 en latere uitgaven.

▷ HistPlatt:10-DenHaag DHG 107, 116.



Het Vaderland, 24-8-1894

L

Laan, Jan van der

Graveur.

▣ Kaart van Batavia in *Batavia, begrepen in zes boeken* door J. de Marre*, 1740.

▷ HistPlatt:4-Batavia BAT K41, K46.

Laar, André Martin Paul Chrétien van de. Gulpen 1860 - Favel-sur-Clarens, Vaud 1932

Luitenant-ter-zee. Werkte o.l.v. kapitein C.H. Bogaert* aan boord van Zr.Ms. *Atjeh*.

▣ Caracasbaai, Curaçao, 1886; Kralendijk, Bonaire, 1886.

▷ Exp15:Antillen C188-C189, B9.

Laar, Petrus van de

Landmeter bij de verponding.

▣ Spieringhornerpolder, 1810.

▷ Teeling-Kadaster.

Laarman, J.H.

Uitgever te Amsterdam.

▣ *Gids voor reizigers door Nederland*, 1847, met kaarten en plattegronden; Kantoor- en kabinet-agenda voor 1850, met kaart van Ned. Oost-Indië (*Alg. Handelsblad* 3-1-1850);

Amsterdam in praatjes en plaatjes door M. Kalff*, 1875, met historische kaart.

▷ Amsterdam(H) 189, 244; HistPlatt:12-Rotterdam RTD 048, 087.

Laboreux (Labonneur?), Joseph.

Landmeter van Zijner Majesteits domeinen.

▣ Maastricht en de Vroenhof, met aangeven van genummerde grenspalen, 1689.

▷ Donkersloot-de Vrij 639 (Laboreux); Teeling-Landmeters Lb 117 (Labonneur) & 118 Laboreux of Laboureux.

La Chevardière, Louis de

Militair-ingenieur.

▣ Gebied tussen Maas en Waal, 1794.

▷ Scholten Pl. 174.

Laech, Willem van der

Graveur.

▣ Bedijkingsplan van de Haarlemmermeer door J.B. Veeris*, 1641 en 1644.

Laet, Johannes de. Antwerpen 1581 - Leiden 1649

Geograaf en bewindvoerder van de WIC. Auteur van een beschrijving van Amerika.

▣ *Historie ofte Jaerlyck Verhael van de Verrichtingen der Geoctroyeerde West-Indische Compagnie*, Leiden: B. en A. Elsevier, 1644.

▷ Exp15:Antillen C8.

Laets, Henrick.

Landmeter te Oudenbosch, commissie bij de Raad van Brabant op 1-12-1659.

▣ Aanwassen bij Standdaarbuiten en Marcia Zomerpolder, 1661-62; Grote Torenpolder, 1663.

▷ Teeling-Landmeters NB 198.

La Feuille, vader, twee zoons en dochter

La Feuille, Daniel de. Sedan, ... - ..., 1709

Tekenaar, graveur, drukker, uitgever te Amsterdam vanaf 1683: Tegenover het postkantoor van Keulen (1690), bij de Beurs (1695-1709), Beurssluis, tegenover Hermietensteeg, tweede huis (1709). Zijn zoon Paul en dochter Jeanne zetten de uitgeverij voort tot 1730.

▣ *Atlas portatif ou le théâtre de la guerre en Europe*, 1701.

La Feuille, Jacques de. 1668(?) - vóór 1719

Graveur en uitgever. Trouwde met de weduwe van J. de Ram* in 1693, werkzaam in Amsterdam, Achter de Beurs (1696), Dam (1697), Westermarkt ZZ (1719). De globes van Blaeu werden vanaf 1693 door hem uitgegeven.

▣ Heruitgaven van kaarten van J. de Ram.

▷ Amsterdam(H) 79.

— W. Nijhoff, Jacob de la Feuille, kaartentekenaar, graveur en uitgever. In: *Het Boek* 25(1938): 153-155.

La Feuille, Paul de. Amsterdam 1688 - 1727

Uitgever. Opvolger van zijn vader.

La Feuille, Jeanne de

Uitgever. Zette het bedrijf bij de Beurs in Amsterdam samen met haar broer Paul van 1709 tot de verkoop ervan in 1730 voort.

La Haye (Haij, Haey), Johan (de)

Landmeter, geadmitteerd in Drenthe op 1-9-1609. Min of meer in vaste dienst aangesteld van de Landschap Drenthe tot 1634(?), werkzaam in Drenthe en Groningen tot ca. 1631 of later.

▣ Grens Drenthe-Groningen (Oostermoer en Westerwolde), samen met J. Sems*, 1615.

▷ Donkersloot-de Vrij 202, 749; Teeling-Landmeters Dr 48.

Lagerwey, H.

Uitgever te Dordrecht.

▣ Zuid-Holland, 1848.

▷ Koeman-Handl Bibl 210.

Lairesse, Abraham de. *Utrecht 1666

Graveur te Amsterdam. Zoon van de bekende tekenaar-graveur Gerard de L. (1614-1721), met wie hij het *Groot Schilderboek* (1711) schreef.

▣ 'Binnen polder van Slooten en het Middelvelt' door C. Koel*, 1675, uitg. Visscher*, 1713.

▷ Donkersloot-de Vrij 160.

Lakerveld Blanken, Jan van, zie Blanken, fam.

La Lane du Thay, Johan Laurens de. Grave 1691 - kort vóór 12-1745

Militair-ingenieur sinds 13-7-1734.

▣ Doesburg, 1727 en 1734; Bredevoort, 1734; Overijssel en Graafschap Zutphen, 1741.

▷ Scholten Top.krt. 65, Pl. 67, 107, 109.

Lamarche, (N.N.) de

Landmeter op St. Maarten.

▣ Philipsburg, St. Maarten, 1803.

▷ Exp15:Antillen SM18.

Lambotte, L.H.

Landmeter.

▣ St. Odiliënberg, 1717.

▷ Teeling-Landmeters Lb 120.

Lambrechtsen, T.A.

Lid Gedeputeerde Staten van Zeeland.

▣ Schoolkaart Zeeland, 9 bl., met C.J. Pické*, uitg. J.H. van de Weijer*, 1877; *Atlas van de Provincie Zeeland* met C.J. Pické*, 1877.

▷ Atlantes(K) III Pi; Schoolwandkaarten(B) ZEE_WY_P.

Laméris, Dirk. Grijpskerk 1847 - Utrecht 1924

Hoofdonderwijzer te Zwolle en vanaf ca. 1876 te Utrecht.

▣ Utrecht, 6 bl., uitg. gebr. Van der Post*, 1882.

▷ Schoolwandkaarten(B) UTR_PO.

Lamie, Lodewijk Adriaan Herman. Utrecht 1849 - Nijmegen 1917

Kapitein ter zee, maakte twee tochten met de *Willem Barends* (met J.H. Calmeyer*) naar Nova Zembla.

▣ Nova Zembla en Kara Zee, 1884.

▷ Exp12:TKNAG 1884.02.

Lammerts van Bueren, Willem Jacobus. Utrecht 1843 - Utrecht 1916

Drukker te Utrecht vanaf ca. 1872.

▣ Plattegronden van Utrecht met diverse ziektegevallen door J.L. Hoorweg* en J.D. van der Plaats*, 1888.

▷ Utrecht(stad) 127.

Lampert, Pieter. Biggekerke 1813 - Middelburg 1900

Ontvanger van de polder Walcheren.

▣ Walcheren, 1852.

▷ Exp11:Zeeland W-10.

Lamrinck, Johannes (of Jan)

Boekdrukker te Franeker (1603-22).

▣ Leeuwarden van Sems*/Bast*, 1600-03; Friesland door A. Metius* en G. Freitag*, 1622.

▷ Donkersloot-de Vrij 700; Exp4:Friesland 34.

Lamsvelt, Jacob en/of Jan

Twee graveur te Amsterdam, signeren met J. Lamsvelt of J.L., werkzaam ca. 1669-1725?

▣ Historische kaart van Amsterdam door R. van Leuve*, 1723; Zwaben in 4 bladen, mogelijk uitgegeven door Ottens.

▷ Amsterdam(H) 107.

Lanckaert, Joost Jansz. †Delft(?), 1606

Tapijtwever te Delft.

▣ Tapijtkaat van het ontzet van Leiden (1573), 1587 (Museum De Lakenhal te Leiden).

Land, Axel Louwrents. Harlingen 1853 - 1908

Boekhandelaar en -drukker te Heerenveen, neemt de zaak over van zijn zwager Nienko Acronius Hingst, eerst onder diens naam en van ca. 1879-1901 onder zijn eigen naam; later handelsagent te Den Haag.

Vanaf 1901 wordt de boekhandel voortgezet als 'N.V. Heerenveensche Boekhandel v/h A.L. Land', directeur Ysaak (Izaäk) Sevensma (Sneek 1866 - Heerenveen 1927).

¶ Voor het begrip "Leikaart", zie bij D. Buys in dit repertorium.

▣ Leikaarten van Nederland en Europa, ca. 1895; *Teeken-Atlas van Nederlandsch Oost-Indië* door W.J. Gerards*, 1898-1935.

▷ Atlantes(K) VI Gera; Schoolwandkaarten(B) NED_HB, EUR_HB.

Lane du Thay, Johan Laurens de la, zie La Lane du Thay, Johan Laurens de**Lange, Allert de. Zaandam 1855 - Naarden 1932**

Boekhandelaar en uitgever te Amsterdam

▣ Diverse toeristengidsen van Amsterdam met plattegrond, 1887-1901.

▷ Amsterdam(H) 275.

Lange, Johannes Fredericus

Graveur, etser te Amsterdam (1790-1820).

▣ Merwede en Biesbosch door J. Blanken* Jz., uitg. Pieper en Ipenbuur*, 1819; Groningen door H. Kremer*, 1819 en 1839; Amsterdam door J.A. Oostkamp, 1820.

▷ Amsterdam(H) 149; Groningen(W) 106.2; Koeman-Handl Bibl 126.

Lange, J. de

Uitgever te Deventer aan de Brink.

▣ *Korte aardrijks- en geschiedkundige beschrijving der stad Deventer*, door J.A. Oostkamp*, 1823, met kaart; Noord-Nederland, 1834.

▷ HistPlatt:9-Overijssel 2 DEV 026; Koeman-Handl Bibl 15.

Lange, Jan Frederik Maurits. Batavia 1840 - Den Haag 1888

Luitenant ter zee.

▣ Kuststreek tussen de Batoe Tjinagat en de Sesajab rivier, 1883.

▷ Exp12:TKNAG 1883.02.

Langedijck (Langedijk), vader en zoon**Langedijck, Gerrit Dirksz. (Gerardus Theodorus). Alkmaar(?) 1560/61 - Alkmaar 1624**

Landmeter, geadmitteerd in Holland op 28-10-1592, toen wonende in Alkmaar. Tevens lakenkoper. Waarschijnlijk waren zijn vader, Dirk Jansz. L. (vermoedelijk ook landmeter geweest, overleden in 1574) en Adriaan Anthonisz.* zijn leermeesters. Als landmeter in vaste dienst van het hoogheemraadschap van De Uitwaterende Sluizen in Kennemerland en West-Friesland sinds 1600.

¶ Grootvader van J. Heymenberg*.

▣ Percelen op voormalige kasteelterrein Nijenburg bij Alkmaar, 1589; Percelen bij Sloten, 1593; Texel, 1595; De Zijpe, 1596 (zeer vroege thematische kaart: met verschillende kleuren zijn grondsoorten en dikte der lagen aangegeven); 'Nieuwelandt' ten oosten van Huisduinen, 1599; de haven van Edam, 1600; Gebied Schellinkhout-Wijdenes, 1603; Middengedeelte van Noord-Holland, 1603; Onbedijkte en bedijkte Wogmeer, 1608 en 1610; Gebied Dirkshorn-Scharwoude-

Oude-Niedorp, 1611; De Beemster, 1611; Gebied Wijk aan Zee-Egmond, 1614; Gebied Egmond aan Zee-Heiloo-Akersloot, 1620; Egmondermeer (met zijn zoon D.G.), 1620; Purmer (betrokken bij de metingen over het ijs, 1620) door L.J. Sinck*, 1622; Gebied Alkmaar-Beverwijk-Oostzaan-Scharwoude (met zijn zoon Dirk, 1623).

▷ Donkersloot-de Vrij (15 kaarten), kaartboek 5; Teeling-Landmeters NH 191.

Langedijck, Dirk Gerritsz. Alkmaar ca. 1590 - Alkmaar(?) 1665

Landmeter, geadmitteerd in Holland op 20-2-1620, toen wonende in Alkmaar. Opleiding in Leiden aan de Duytse Mathematique. In 1621 aangesteld in vaste dienst van het hoogheemraadschap van De Uitwaterende Sluizen in Kennemerland en West-Friesland, als opvolger van zijn vader. Van 1640-43 betrokken bij de metingen van landerijen in Drenthe t.b.v. de grondboekhouding.

▣ Egmondermeer (met zijn vader Gerrit), 1620; Koegras, Wieringerwaard e.o., 1623; Egmonder en Bergermeer door L. Pietersz.*, ca. 1563, gekopieerd in 1624; De Zaan en aanliggende bebouwing tussen Zaandam en Knollendam, 1626-27; Het Koegras, 1630; Bleekmeer, 1631; Uitwatering Krommenie naar de Wijkermeer, 1643; Gebied Dirkshorn-Noord-Scharwoude-Oude-Niedorp, z.j.

▷ Donkersloot-de Vrij (8 kaarten); Teeling-Landmeters Dr 80, NH 190.

Langen, Karel Frederik Hendrik van. Fort Willem I, Salatiga 1848 - Ede 1915

Bestuursambtenaar in Nederlands Indië.

▣ Westkust van Atjeh, 1888.

▷ Exp12:TKNAG 1888.09.

Langenes, Barent

Drukker-uitgever te Middelburg in 'De Vier Winden', 1597-1605.

¶ De Barent Langenes Stichting, uitgever van het tijdschrift *Caert-Thresoor*, is naar hem genoemd.

¶ Een andere Barend Langenes (familie?) verkocht in de periode 1633-40 kaarten in Den Haag (o.a. aan de Staten Generaal).

▣ *Caert-Thresoor* met Cornelis Claesz.*, 1598.

▷ *Atlantes(vdK)* III, § 341.

— R. Rijkse. Het Caert-Thresoor van Barent Langenes (1598). In: *Nehalennia* 124 (winter 1999): 2-6.

— C.P. Burger jr., Het Caert-thresoor : een wereldatlasje uitgegeven door C. Claeszoen 1597. In: *Het Boek* 18(1929), p. 321-344.

Langenhuijsen (Langenhuysen), fam. Van

Volgens de burgerlijke stand is hun familienaam Van Langenhuijsen, in hun drukwerk en advertenties schrijven ze Van Langenhuysen, en ookalleen Langenhuysen.

§ **Gebr. Langenhuysen**, (zonder 'van'). 's-Hertogenbosch 1821-37 en Den Haag 1821-30

Firmanten zijn drie zoons van Joannes van Langenhuijsen (Berlicum 1764 - 's-Hertogenbosch 1832) en Agnetis Hoots ('s-Hertogenbosch 1763 - vóór 1832). Boekhandelaars en boekdrukkers vanaf 1821 te 's-Hertogenbosch in de Apostelstraat (eerste advertentie in augustus 1821, adres in 1833) en vanaf eind 1821 ook in Den Haag, in de Grote Kerkstraat (*Opr. Haarlemsche Crt.* 15-11-1821). De vestiging in 's-Hertogenbosch is de uitgever van de krant de *Noord-Brabander*.

De Haagse vestiging wordt geleid door A.P. van Langenhuijsen. Hij begint met steendrukken in 1829:

* * * L I T H O G R A F I E *

Opgericht door de Gebrs. LANGENHUYSEN, Boekdruckers, te 's-Gravenhage, achter de Grootte Kerk. Zij geven door dit bericht kennis, dat zij in staat zijn om alles wat door den Steendruk kan bewerkt worden, te verrigten, hetzij in drukken van Staten, Titels, Vignetten, Circulaires, Visite- en Adres-karten, Muzijk, Landschappen, Portretten, benevens eigenhandige Geschriften of Autographie; zij beloven eene nette en prompte bediening, en verzoeken degenen, die dusdanige werken hebben te verrigten, zich bij hen te vervoegen en hun nieuw werk te beoordeelen.

Dagblad van 's Gravenhage, 27-5-1829

Langenhuijsen, Arnoldus van. 's-Hertogenbosch 1796 - 's-Hertogenbosch 1836

Boekverkoper, steendrukker en uitgever te 's-Hertogenbosch. Na het vertrek van zijn broer Caspar L. naar Amsterdam was hij de enige firmant van Gebr. Langenhuysen. Na zijn overlijden op 13 december 1836 is de firma in de loop van 1837 voortgezet door D.A.A. de Rooy onder eigen naam (*Opr. Haarlemsche Crt.* 5-8-1837).

Langenhuijsen, Antonius Petrus van. 's-Hertogenbosch 1797 - Den Haag 1860

Boekverkoper, steendrukker en uitgever te Den Haag, aanvankelijk samen met zijn broers en vanaf 1830 onder eigen naam.

Hij trouwde met Anna Maria Cornelia Lader (Amsterdam 1797 - Cuijk en St. Agatha 1870)

Langenhuijsen, Caspar Lambertus van. 's-Hertogenbosch 1802 - Amsterdam 1859

Boekverkoper, steendrukker en uitgever, aanvankelijk samen met zijn broers in 's-Hertogenbosch en vanaf 1833 onder eigen naam te Amsterdam.

§ A.P. van Langenhuysen, Den Haag, 1830-1846

Op 23-6-1830 liet A.P. van Langenhuijsen (zie hiervoor) in het *Dagblad van 's Gravenhage* het volgende bericht opnemen: "De ondergetekende A.P. VAN LANGENHUYSEN, boekdrukker en boekverkoper in 's-Gravenhage, adverteert, bij deze, dat hij den tot heden voor zijne eigene Rekening gedreven handel, onder de firma van de GEBROEDERS LANGENHUYSEN, voortaan zal voortzetten onder zijn eigen naam A.P. VAN LANGENHUYSEN, en zulks ter voorkoming van alle misvatting, die zou kunnen plaats hebben, uit hoofde door zijne Broeders te 's Hertogenbosch, onder de firma van GEBROEDERS LANGENHUYSEN, ook de Boekdrukkerij en Boekhandel wordt gedreven." Hij vestigde zich in 1846 in Doetinchem, daarna zetten zijn zoons de zaak voort, zie hierna Gebr. J. en H. van Langenhuysen.

▣ *Album voor de aardrijkskunde / Atlas van het Koninkrijk der Nederlanden* door P.J. Mendel* en H. Reding*, 1841-43; *Gezigten in en om 's Gravenhage I*, met plattegrond door H. Reding*, 1844.

▷ Atlantes(K) II Mnl; HistPlatt:10-DenHaag DHG 054.

A.P. van Langenhuysen
anna maria cornelia lader

Handtekening van A.P. van Langenhuysen (hij tekende van Langenhuysen, later schrijft hij -huijsen) en zijn vrouw. Huwelijksakte 's-Hertogenbosch, 1820

Handtekeningen van Antonius P. van Langenhuijsen en zoons Johannes I. en Henricus.
Huwelijksacte Den Haag 1852

§ **C.L. van Langenhuysen**, Amsterdam, 1830 - 1883

Boekhandelaar, vanaf 1830 te Amsterdam op de Prinsengracht bij de Reessluis (in zijn eerste advertentie in de *Noord-Brabander* van 11-4-1833 staat als adres "op de Prinsengracht bij de Heerengracht", wat onmogelijk is aangezien beide grachten evenwijdig lopen, met ertussen ook nog de Keizersgracht), op het Singel (1834). Hij overleed in 1859, zijn bedrijf wordt echter onder dezelfde naam voortgezet. Vanaf 1-1-1884 overgenomen door de broers Kervel als Firma L. Kervel* & Co. - alhoewel in 1888 nog een kaart als Van Langenhuysen verscheen.

▣ Amsterdam met R.K. parochies, 1888.

▷ Amsterdam(H) 273.6.

§ **Gebr. J. en H. van Langenhuysen**. Den Haag, 1846 - na 1900

Steendrukkers te Den Haag, zoons van A.P. van Langenhuijsen. Het bedrijf wordt voortgezet ook na het overlijden van Henricus A. in 1895.

Langenhuijsen, Johannes Ignatius van. 's-Hertogenbosch 1821 - Den Haag 1881

Vermeld als boekdrukker in 1842, 1871 en boekhandelaar in 1868.

Langenhuijsen, Henricus Arnoldus van. Den Haag 1824 - Den Haag 1895

Vermeld als boekdrukker in 1852, 1871 en boekhandelaar in 1868.

Langenhuijsen, Wilhelmus Arnoldus van. Den Haag 1833 - Den Haag 1890

Vermeld als boekdrukker in 1860, 1862 en letterzetter in 1885, 1890. Is wellicht geen medefirmant.

▣ *Benedenrivieren van Zuid-Holland* door A. Greve, 1850; *Atlas van 44 kaarten... van de Calamiteuse Polders in Zeeland* door Jhr. J.R.T. Ortt*, 1861; *Amsterdam een landstad? bijdrage tot het onderzoek aangaande de droogmaking van het zuidelijk deel der Zuiderzee* door A. Huet*, 1875, met kaarten; Rotterdam in 1839 en 1892, door H.A. van IJsselsteyn*, 1892; *Atlas behorende bij het verslag der Staatscommissie benoemd bij Koninklijk Besluit van 5 Mei 1893 N° 16 tot het instellen van een onderzoek omtrent Bevloeiingen*, 1898.

▷ Atlantes(K) Ortt, VI Staa; HistPlatt:2-Rotterdam 15; HistPlatt:12-Rotterdam RTD 110.

Langeveld, Dirk Meland. *Beverwijk 1754

Uitgever en boekverkoper te Amsterdam vanaf ca. 1784; adres: Vijgendam (1787-98) en Nes (1796). Werkte van 1784-ca. 1790 samen met J.B. Elwe*, zie Elwe & Langeveld*.

▣ Militaire versterkingen en kampementen in Utrecht e.o., 1787, 1789.

▷ Atlantes(K) II E & L; Utrecht(stad) 154.

Langeweerd, Jan Lubberts. †1635/36

Graveur, zilver- en goudsmid in Groningen.

▣ Stad Groningen door E. Haubois*, 1637.

Langeweg, Antoine. *Willemstad 1778

Landmeter bij de verponding.

▣ Goeree-Overflakkee, 1807; Nieuw-Beijerland, 1812.

▷ Teeling-Kadaster; Teeling-Landmeters Ut 101.

Langeweg, Daniël. Den Haag 1710 - Den Haag 1782

Boek- en kunstverkoper te Den Haag in de Spuistraat, ca. 1735-44, Vlamingstraat, 1744-58.

▣ Plattegrond van Den Haag, 1747; Bergen op Zoom, 1747.

▷ HistPlatt:Bergen 051-054; HistPlatt:10-DenHaag DHG 037.

Langeweg, D.J.

Boekverkoper te Den Haag in de Raamstraat, 1766-72.

¶ Mogelijk identiek met voorgaande, maar advertenties tot 1758 vermelden steeds 'Daniel Langeweg' en na 1766 consequent 'D.I. Langeweg'.

▣ Plattegrond van Den Haag, 1767.

▷ HistPlatt:10-DenHaag DHG 039.

Langren (Langeren, Langelaer), fam. Van

Familie van globemakers en graveurs.

▷ Globes(vdK), hoofdstukken 3.2 en 7.3.

— Peter van der Krogt, Three generations of Van Langrens: globe makers, engravers and a cosmographer. In: *IMCoS Journal* 91 (Winter 2002): 25-39.

[I] Langren, Jacob Floris van. Landgoed Langelaer bij Barneveld, vóór 1525 (?) - Alkmaar 1610

Globemaker. Vader van [IIa] en [IIb]. Hij verbleef in de Zuidelijke Nederlanden tot ca. 1585, woonde van 1585 tot 1599 in Amsterdam, daarna in Alkmaar.

▣ Globes, 1586 en 1589.

[IIa] Langren, Arnold (Arent) Floris (Florentius) van. ca. 1571 - Brussel ca. 1644

Graveur. Hij werkte o.a. voor Cornelis Claesz.* en J.B. Vrients*, soms samen met zijn broer.

Omstreeks 1607 verhuisde hij naar de Zuidelijke Nederlanden (vermoedelijk Brussel). Vader van [III].

▣ Wereld, 1594; Zeeland, ca. 1595; Hertogdom Brabant, 16..

▷ Bijbelkaarten(P&A) 19.1, 24.1; Exp11:Zeeland 14.

[IIb] Langren, Hendrik (Henricus) Floris (Florentius) van. ca. 1574 - Alkmaar 1648

Graveur. Hij woonde vanaf 1642 in Alkmaar, daarvoor in Amsterdam.

▣ Holland, 1594; Zeeland, ca. 1595; Wereld, 1598; Azië, uitg. D. de Meyne*, ca. 1615; Leo Belgicus, vóór 1617.

▷ Exp1:Holland 23; LeoBelgicus(vdH) 4; Nederlanden(vdH) 81; Exp11:Zeeland 14.

[III] Langren, Michael Florent (Florentius) van. Amsterdam 1598 - Brussel 1675

Wiskundige, astronoom en globemaker te Brussel (1611-75, tijdelijk in Antwerpen en Spanje (1631-33)).

▣ Fossa Eugeniana (Maas-Rijnkanaalplan), 1626 (later uitgegeven door Blaeu*); Brabant, ca. 1629; Kwartier van Antwerpen, ca. 1637; Bisdome Mechelen, ca. 1644; De Maan, 1645; Wandkaart van de 17 Provinciën, 1647.

▷ Exp18:Brabant 40, Kw1, Kw2; Donkersloot-de Vrij 734; Nederlanden(vdH) 114.

— Peter van der Krogt, De maankaart van Michael Florent van Langren (1645). In: *Caert-Tresoor* 2(1983), p. 36-39.

— Geert Vanpaemel, 'Dubbelportret: Michael-Florent van Langren (ca. 1600-75) als ingenieur en astronoom. In: *Studium: Tijdschrift voor Wetenschaps- en Universiteitsgeschiedenis* 1 (2008) 1:13-31

Lankhout, Samuel. Utrecht 1826 - Den Haag 1894

Lithograaf, werkzaam te Den Haag.

▣ *Atlas van de Nederlandsche Bezittingen in Oost-Indië* door J. Pijnappel*, 1855-72; Scheveningen e.o. door A. Bevers*, eind 19de eeuw; plattegronden in *Atlas à l'usage des voyageurs, contenant les plans des villes le long des chemins de fer Néerlandais* door C.K. de Geus*, 1858; Scheveningen door A. Bevers*, ca. 1860.

▷ Atlantes(K) III Pij; HistPlatt:10-DenHaag SCH 007; voor de *Atlas* van De Geus, zie aldaar.

Lansberge, Jan Felix Adriaan Eugène van. Voorburg 1839 - Willemstad, Curaçao 1883

Kapitein der infanterie.

▣ Suriname.

▷ Exp12:TKNAG 1879.23.

Lapie, Pierre. Mézières 1779 - Parijs 1850.

Frans geograaf, wiens kaarten gebruikt/gekopieerd zijn in diverse Nederlandse atlassen, o.a. door F. Bohn* en F.J. Weygand*.

Lappé, Jan Hendrik

Onder-luitenant artillerie. Trouwde in 1757 te Coevorden.

▣ Grave, 1750; Coevorden. 1755-58.

▷ Scholten Pl. 86, 143.

Larbuisson, A.

Landmeter van het kadaster.

▣ Vaals, 1794-1814

▷ Teeling-Kadaster; Teeling-Landmeters Lb 210.

La Rive, Pieter de (Larive). Leeuwarden 1694 - Maastricht 1771

Militair-ingenieur sinds 1-10-1711; officier, laatstelijk kolonel (1750). In 1739-40 in Groningen in garnizoen. In 1749-50 vertrokken naar Holland.

¶ Zijn nichtje trouwde met J.J. Geyler*.

▣ Militair-strategische gebieden in het oosten van Groningen en Drenthe en het grensgebied Overijssel Drenthe, 1717-40; Ameland, 1731; Zwarte Water, 1735 en een aantal schansen en vestingsteden waaronder Bourtange, 1734; Hasselt, 1735; Zwolle, 1735; Kampen, 1735 en 1754 Coevorden, ca. 1740; Delfzijl, z.j., Doesburg, z.j.

▷ Donkersloot-de Vrij 84, 787-790; Scholten Top.krt. 31, 33a-d, 34, 44, 47, 49, 56, 59a,b; Pl. 18, 38, 39, 82, 94, 111, 162, 199, 201, 254-256; Teeling-Landmeters Gr 85, Fr 242, Dr 113.

— Louk [de la Rive] Box, Pieter de la Rive (1694-1771), 'Directeur der Fortificatieën van Maastricht'. In: *Caert-Thresoor* 26(2007)3: 65-69.

La Rochette, Louis Stanislas d'Arcy de. 1731-1802

Tekenaar, graveur, werkte voor de uitgever William Faden in Londen. Maakte een kaart van de delta van Schelde en Maas voor het boek van de Comte de Mirabeau, waarvan een Nederlandse vertaling verscheen met daarin een door Turpin* gegraveerde kopie van Fadens kaart.

▣ *Bedenkingen over de vrijheid der Schelde*, uitg. Leiden: Frans de Does, 1785, met kaart Monden van de Schelde en de Maas.

▷ Exp11:Zeeland 80.

Last, Carel Evert. Den Haag 1840 - Den Haag 1908

Landmeter, later ingenieur-verificateur bij het kadaster, woonde ook enige tijd in Zwolle (1879).

¶ Zijn vader Carel Christiaan Anthony Last was lithograaf.

¶ Zijn zoon trouwde met de dochter van F. Verstijnen*, die later plattegronden van Den Haag maakte.

▣ Den Haag, uitg. Van Doorn*, 1868; Den Haag met W.C. van der Waeyen Pieterszen*, 1868; Den Haag, uitg. Smulders*, ca. 1870; Den Haag door A.A.J. Saurel*, ca. 1870.

▷ HistPlatt:10-DenHaag DHG 078, 079, 086, 087, 095.

Lastdrager, Abraham Johannes. Houten 1788 - Den Haag 1855

Onderwijzer. Schrijver van diverse schoolboeken. Uitgever samen met P. Lorié, 1831-34.

▣ Noordhollands Kanaal, in *Proeve eener geschiedenis van het koninkrijk der Nederlanden*, eigen uitg., 1832; *Tafereel der omwentelingen in Europa in eene volgrees van kaarten*, (9 krtn. met toelichtingen), uitg. Lastdrager en Lorié*, 1834. Sardinië, uitg. Van Hoogstraten & Gorter*, 1859; Europa, 4 bl., met W.A. Elberts*, uitg. Tijl*, 1859/60-76; Oostelijk en westelijk halfgrond, elk 4 bl., met W.A. Elberts*, uitg. Tijl*, 1859/60.

▷ Schoolwandkaarten(B) EUR_TY1L/3L, WER_TY_O, WER_TY_W.

+ NNBW 4.

§ Lastdrager & Lorié. 1831 - 1834

Lorié, Pieter. Bloemendaal bij Waddinxveen 1808 - ? 1885

Boekverkopers en uitgevers te Amsterdam op de Keizersgracht bij de Beerenstraat (1831), in de Hartestraat (1834). Op 1-11-1834 wordt het compagnieschap ontbonden en gaat P. Lorié alleen door (*Alg. Handelsbl.*, 15-7-1835), totdat hij de zaak per 1 november 1836 overdraagt aan T.C.L. Houtkoper.

▣ *Tafereel der omwentelingen in Europa* door C.W. Koch, (& krtn.), 1834 (*Alg. Handelsbl.* 23-6-1834).

Lat, Jan de. ca. 1685 - Deventer 1756

Kunst-, boek- en kaartverkoper te Deventer, ca. 1729-55. Zijn opvolger was J. Guykink*, (die in 1757 trouwde met De Lats weduwe Catharina Lubbering).

De Lat werkte samen met de graveur J. Keizer* te Almelo bij de vervaardiging van zakatlassen, 1734-47.

¶ Soms abusievelijk Jan de Leth genoemd.

▣ *Weghwysen van Overijssel*, 1724; *Nieuw en Beknopt Kaart-Boekje*, 1734-41; *Atlas Portatif*, 1741-43; *Nieuw en Accuraat Kaart-Boekje*, 1742; Overijssel door N. ten Have* (1650), latere

staat, 1743; *Theatre nouveau des Guerres présentes aux Pais-Bas Autrichiens* met J. Keizer*, 1745; *Atlas Portatif* met J. Keizer*, 1747; *Accuraat geographies kaartboekje* met J. Keizer*, z.j.
 ▷ Atlantes(K) II(+supp) Lat, Let J; Atlantes(vdK) IV, § 464; Donkersloot-de Vrij 702; Nederlanden(vdH) 256, 279.

Lauffer, Willem Tell. Curaçao 1817 - Curaçao 1875

Een van de eigenaars van de plantage Damascus (Jan Thiel) op Curaçao.

▣ Binnenwater van Jan Thiel, Curaçao, 1840.

▷ Exp15:Antillen C161.

Laurence (Lawrence), G.B.

Luitenant bij de Engelse marine, karteerde St. Eustatius in 1850.

▣ Geologische kaart van St. Eustatius, in G.A.F. Molengraaff*, *De Geologie van het eiland St. Eustatius*, Leiden: Brill, 1886.

▷ Exp15:Antillen SE25.

Laurensz., Hendrick

Uitgever te Amsterdam, opvolger van Cornelis Claesz.

▣ *Thrésor de Chartes* (Frankfurt/Main: Matthaeus Becker II voor Hendrick Laurensz., ca. 1609); *Geographischer eyn oder zusammengezogener Tabeln* (idem, 1612).

▷ Atlantes(vdK) III, atlas 341:13 en 341:61.

Laurentius, Jacobus

Tekenaar.

▣ Harlingen in 4 bl., gegraveerd door R. de Baudouze*, ca. 1600.

▷ Donkersloot-de Vrij blz. 10; HistPlatt:11-Friesland HAR 003.

Lauw, L. de.

Landmeter.

▣ Schorren bij polder Vogelschorre, 1807.

▷ Teeling-Landmeters Zld 326.

Lavaux, Alexander de. Berlijn 1704 - na 1744

Militair-ingenieur en landmeter. In 1729 in dienst gekomen van de sociëteit in Suriname. Van 1731-35 bezig met de kartering van Suriname.

▣ Suriname, gedrukt bij De Leth* (1742), Covens & Mortier* (1758) en Schenk* en Zoon (ca. 1770); St. Eustatius, 1741.

▷ Exp15:Antillen SE3; Suriname(D); Suriname(W) § 2.3.

— R. Bijlsma, Alexander de Lavaux en zijne generale kaart van Suriname, 1737. In: *West-Indische Gids* 2(1920-21), p. 397.

Leblans, J.B.

Landmeter van het kadaster.

▣ Gemeenten in Gelderland, 1825-28.

▷ Teeling-Kadaster.

Le Chevallerie, Charles.

Landmeter van het kadaster.

▣ Verzamelkaarten van Herten en Maasniel, 1805; Drie kaarten van St.Pieter, Maastricht, ca. 1805; Gemeenten in Limburg, 1806.

▷ Teeling-Kadaster ("Charles Chevallerie"); Teeling-Landmeters Lb 30 ("... Le Chevallerie").

Le Clerc, Jean (Johannes Clericus), 1657 - 1736

Historicus.

▣ *Atlas Antiquus*, uitg. P. Mortier*, 1705; *Histoire des Provinces Unies des Pays Bas*, uitg. L'Honoré & Châtelain*, 1723-28, met kaarten.

▷ Nederlanden(vdH) 253.

Le Clercq, Johannes Henricus Willem. Amsterdam 1809 - Den Haag 1885

Tekenaar. Officier in het leger, laatst generaal-majoor.

▣ Koninkrijk der Nederlanden, 1:250.000 (lithografie bij de Koninklijk Militaire Academie door F.J. Ensink*), 1841.

▷ Koeman-Handl Bibl 7.

Leclercq, Nicolaas

Pater Jezuïet. Voerde in de jaren 1710-16 een driehoeksmeting uit voor een kartering van het bisdom Roermond. De kaart is verloren gegaan.

▷ Donkersloot-de Vrij blz. 19.

— A. van Beurden, Eene Limburgsche driehoeksmeting uit het begin der 18e eeuw. In:

Tijdschrift voor Kadaster en Landmeetkunde 8(1892): 18-24. - Herdrukt in: *Acta Cartographica* 25(1977): 207-214.

Le Clercq, Philippe. Groede 1734 - Groede 1804

Landmeter te Groede, admisie bij de Raad van Vlaanderen 30-6-1761.

¶ De landmeter Lourens Philippezn. Le Clercq (Groede 1766 - Schoondijke 1809), geadmitteerd 7-3-1791, was vrijwel zeker zijn zoon.

▣ Hofstede onder Nieuwvliet en land in de dijkage van Groede, 1776; Magdalenapolder, 1777; Zeeland en Vlaanderen, 1785.

▷ Teeling-Landmeters Zld 177-178.

Lecluyse (Lecluse), J.A. (Jean)

Landmeter van het kadaster.

▣ Gemeenten in Limburg, 1822-28.

▷ Teeling-Kadaster.

Lecluijse, Jacob Alexander

Landmeter van het kadaster.

▣ Stiphout, 1827-28?.

▷ Teeling-Kadaster.

Lecluse, J.M.

Landmeter van het kadaster.

▣ Graafschap Horn, 1826.

▷ Teeling-Kadaster.

Le Canu, Robert Robertsz. Amersfoort 1563 - na 1630

Vervaardigde zeekaarten en navigatie instrumenten in Amsterdam. Hij werkte tijdelijk samen met P.W. Boomgaert*, vanaf 1586.

+ NNBW 1.

Le Curieux, Jaques

Uitgever te Amsterdam.

¶ Le Curieux ('De Nieuwsgierige') is een pseudoniem voor P. Warnaer of A. Wolfgang*. De familienaam Le Curieux of Lescurieux bestaat echter wel.

▣ Amsterdam op titelpagina van *Description de la ville d'Amsterdam* door Pierre Le Jolle, 1666.

▷ Amsterdam(H) 67.

Lee, L.W. van der.

Onderwijzer te Baarn.

▣ Schoolkaart van Utrecht, uitg. Fels*, 1896.

▷ Schoolwandkaarten(B) UTR_FE1.

Leegganger, Claes Adriaensz.

Landmeter en rentmeester te Alkmaar.

▣ Polder van Dussen, 1688.

▷ Teeling-Landmeters NH 192.

Leeghwater, Jan Adriaansz. (signeeerd als: I.A.L.W.). De Rijp 1575 - De Rijp 1641/54

Tekenaar, timmerman, klokkenmaker, bouwkundige (huizen, bruggen, sluizen, watermolens).

Betrokken bij de drooglegging van een aantal meren in Noord-Holland. Werkte ook enige tijd in Drenthe.

▣ Haarlemmermeer (met droogmakingsplan), 1629; Verkavelingsplan Starnmeer, kort vóór 1643; Plankaart bedijking Haarlemmermeer, 1838 (heruitgave Haarlemmermeerboek).

▷ Koeman-Handl Bibl 88 (als 'J.A.L.W. van de Gryp'); Teeling-Landmeters Dr 82, Gl 96, NH 193, ZH 192.

Leemans, Conradus. Zaltbommel 1809 - Leiden 1893

Directeur Nederlands museum van oudheden.

▣ Archeologische overzichtskaart van Nederland door C.J.C. Reuvens*, voltooid door L.J.F. Janssen* en C. Leemans, 1845.

Leempoel, Anthony

Landmeter, geadmitteerd door de Raad van Brabant op 22-7-1732 (toen wonende in Ophemert) en ook in Gelderland op 15-10-1732.

▣ Uiterwaarden van de Heerlijkheid Dieden, 1743; Waal bij Wamel, oorspronkelijk door J. Leempoel* getekend in 1752 en door hem samen met J. van Aarden* bijgewerkt in 1753.

▷ Teeling-Landmeters ZH 193, NB 227.

Leempoel, Jacob

Landmeter, geadmitteerd in Gelderland op 21-4-1741.

▣ Waal bij Wamel, 1752; idem, samen met J.W. Raven*, 1770.

▷ Teeling-Landmeters Gld 97.

Leempoel, Wouter

Landmeter, geadmitteerd in Utrecht op 25-9-1696 en in Gelderland op 18-5-1697.

▣ Tielerwaard, 1699; Gebied Asperen-Leerdam, 1707.

▷ Donkersloot-de Vrij 361.

Leendersen, Poulus

Tekenaar. In dienst van de WIC in Nieuw-Nederland (1647).

Leenderts, Cornelis

Landmeter (admissiedatum onbekend).

▣ Grensgeschillen voor de Hove van Friesland; Veengebied bij Haule (Friesland), 1750.

▷ Donkersloot-de Vrij 49; Teeling-Landmeters Fr 180, Dr 86.

Leenen, Willem (Wilhelm). 1687/97 - Arnhem 1764

Militair-ingenieur sinds 6-2-1738. Landmeter in vaste dienst van de provincie Gelderland sinds 22-10-1745 als opvolger van I. van den Heuvel* en van toen af aan woonachtig in Arnhem. In deze functie nam hij de examens af van landmeters die geadmitteerd wilden worden door het Hof van Gelderland.

▣ Verschillende gebieden in Gelderland met name rivier- en dijkgedeelten; Heerlijkheid Het Loo, 1748-50 en de vestingsteden Grave, 1738; Zwolle, 1739; Zutphen, 1739-40; Kampen, 1740; Arnhem, 1751; De Waal van Schenkenschans tot Pannerden, 1751, 1754.

▷ Donkersloot-de Vrij 450, 460, 802; Rivierkartografie(vdB) 26, 28, 43, 57, 58, 90, 96; Scholten Top.krt. 60, Pl. 4, 139, 200, 398, 400, 409; Teeling-Landmeters Ov 42, Gld 98, Ut 103, ZH 194. + BWGelderland.

Leenen, Johan van

Tekenaar.

▣ Bengalen, ca. 1662. Kaarten van hem komen ook voor in de boeken van F. Valentijn*, 1724-26?

Leenheer, Hendrik.

Landmeter.

▣ De Ziedewij onder Barendrecht, 1753.

▷ Teeling-Landmeters ZH 195, Alg 553.

Leenheer, Hendrik.

Landmeter te Heerjansdam.

▣ Memoriën met kaartjes over perceelgrootten onder Cromstrijen, 1771 en later; Vlastienden van Goudswaard, 1786.

▷ Teeling-Landmeters ZH 196.

Leenheer, J.C.

Landmeter te Heerjansdam.

▣ Landerijen van het Huis ten Donck, 1785; Schetskaarten van buitendijks land onder Meerdervoort, Zwijndrechtse Waard, 1779-81.

▷ Teeling-Landmeters ZH 197.

Leenhoek, Hendrik van

Kaartkopiist in 1753.

▷ Donkersloot-de Vrij 269.

Leenhoff, Johannes Willem van. Rotterdam 1803 - Den Haag 1878

Drukker en uitgever te Rotterdam, 1827-60.

§ J.W. van Leenhoff & Zoon. 1860-85

Leenhoff J.W.zn, Johannes van. Rotterdam 1828 - Rotterdam 1909

Hij en zijn vader gaan per 1-1-1860 met Gerrit Samuel Zeeman een vennootschap aan onder de firma van J.W. van Leenhoff & Zoon tot uitoefening van de 'Boek-, Kantoor- en Steendrukkerij, Boekbinderij, Linieerfabriek en van den Winkelhandel in Kantoor- en Schrijfbehoeften, Zeekaarten en Zeevaarkundige Werken' als voortzetting van de zaak die zij eerder dreven (*Ned. Staatscrt.* 2-1-1860).

¶ De zoon staan in de burgerlijkse stand geregistreerd als 'Van Leenhof'.

▣ Rotterdam, 1866; *Amsterdam, een zee stad: eene studie over de verbinding van Amsterdam met den Boven-Rijn en de droogmaking der Zuiderzee* door A. Huet*, 1880, met kaarten.

▷ HistPlatt:12-Rotterdam RTD 073.

+ Waller.

Leenhouts, Pieter Pietersz. IJzendijke 1770 - na 1795

Landmeter, admisie bij de Raad van Vlaanderen 23-5-1791.

▣ Schor bij Lingenpolder, 1792.

▷ Teeling-Landmeters Zld 328.

Leening, Pieter

Landmeter, geadmitteerd in Holland op 20-8-1743, toen wonende in Hellevoetsluis.

▣ Gorinchem, 1743.

▷ Scholten Pl. 132.

Leers, Gerard Johan Willem. Rotterdam 1771 - Den Haag 1847

Eerste commies voor de Comptabiliteit en Statistiek (1822), hoofdcommies bij het Ministerie van Hervormde Eredienst.

¶ Achterkleinzoon van de boekhandelaar R. Leers* (via Arnout, geb. 1698 en Arnout geb. 1731).

▣ Kerkelijke kaart van Nederland voor de Protestantse kerken, uitg. Abrahams*, 1824.

Leer, L. van.

Drukker te Haarlem.

▣ Ned. Indië, 9 bl., door F. Allan*, uitg. Van Dorp*, 1876; Java en Madoera, 2 bl., door F. Allan*, uitg. Van Dorp*, 1876.

▷ Schoolwandkaarten(B) OIN_VD_A, OIN_VD_J.

Leers, Reinier. †voor 1717

Boekhandelaar te Rotterdam.

▣ Samensteller van een speciale atlas met kaarten van Hubert Jaillot*.

▷ Atlantes(K) II Leers.

Leeters, (N.N.)

Landmeter van het kadaster.

▣ Luyksgestel, ca. 1827.

▷ Teeling-Kadaster.

Leeuw, vader en zoon De**Leeuw, Pieter de.** Delft 1777 - Haarlem 1852

Landmeter; opziener bij het hoogheemraadschap van Rijnland te Halfweg. Burgemeester van Houtrijk en Polanen, 1817-47.

¶ Het is (nog) niet duidelijk of deze Pieter de landmeter was die in 1805 Schokland opmat.
▣ Schokland, 1805.

▷ Teeling-Landmeters NH 194, ZH 198a.

Leeuw, Johan Carel de. Houtrijk en Polanen 1816 - Anna Paulowna 1880

Directeur Stadswaterwerken te Amsterdam; directeur van de bedijkingswerkzaamheden voor de Anna Paulownapolder, later de eerste dijkgraaf en de eerste burgemeester, 1870, van Anna Paulowna.

¶ Hij trouwde (2de huwelijk) in 1878 met Antonia Francina Cateau van Rosevelt, zus van J.F.A. Cateau van Rosevelt*.

▣ Anna Paulownapolder, 1845-46, uitg. Kruseman*, 1848.

▷ Koeman-Handl Bibl 46.

Leeuw, Adriaan de

Militair-ingenieur en landmeter in dienst van de VOC, werkzaam op Ceylon (1659), Banda (1667) en in Batavia als fabriek (1671-81).

▣ Fort Belgica op Banda (1667), Colombo (1659).

Leeuw, Cornelis de

Drukker-uitgever.

▣ Zee-atlas, met P. Goos*, 1650.

Leeuw, Hendrik de

Kandidaat-landmeter in Utrecht (1757).

▣ Landerijen bij Zuilen en Lage Weide (ten noorden van de stad Utrecht) door B. de Roij*, 1691, gekopieerd in 1759.

▷ Donkersloot-de Vrij kaartboek 36.

Leeuw, Jan de. Vlaardingen ca. 1750 - Utrecht 1835

Boekhandelaar.

Krap, Jan. Rotterdam 1755 - Rotterdam 1797

Patriot, dichter, boekhandelaar en uitgever.

§ De Leeuw & Krap. [1780]-96

Boekdrukker, -handelaars en uitgevers te Rotterdam, 1780-88 en Dordrecht, 1788-96.

▣ *Aardrijks-, geschied- en koophandelkundige atlas van Europa*, 1793; *Atlas van het tooneel des oorlogs*, 1794.

▷ Atlantes(K) II Lew.

+ BWDordrecht (Krap).

Leeuw, J. van der.

Landmeter te St. Odiliënberg.

▣ De Roer langs St. Odiliënberg, 1790.

▷ Teeling-Landmeters Lb 213.

Leeuw, Johan Carel de, zie Leeuw, vader en zoon De

Leeuw, M. de

Landmeter.

- ▣ Tiendkaarten van land onder Maarn (1751), Darthuizen (1755) en Doorn (1756).
- ▷ Teeling-Landmeters Ut 104.

Leeuw, Pieter de, zie Leeuw, vader en zoon De**Leeuwen, A. Gzn. van**

Landmeter bij de verponding.

- ▣ Almen en Hengelo (Gld), 1809-10.
- ▷ Teeling-Kadaster.

Leeuwen, A., A.H.D. of H.D. van (niet zeker of deze dezelfde personen betreffen)

Landmeter te Raamsdonk, van het kadaster.

- ▣ Opmeting van Tholen met 11 anderen o.l.v. J.B. Adan*, 1807; Gemeenten in Friesland, 1812/13, en Noord-Brabant, ca. 1814.
- ▷ Teeling-Kadaster; Teeling-Landmeters NB 229.

Leeuwen, D.C. van

Landmeter bij de verponding.

- ▣ 's-Graveland, 1811.
- ▷ Teeling-Kadaster; Teeling-Landmeters NH 195.

Leeuwen, J. van

Redacteur.

- ▣ *Nieuwe Atlas van de Provincie Friesland*, door J.H. Jappé*, uitg. Eekhoff*, 1845-59.
- ▷ Atlantes(K) II Eek; Koeman-Handl Bibl 71.

Leeuwen, Jan van

Gezworen landmeter te Haarlem, admittie door het Hof van Holland op 4-10-1675.

- ▣ Bennebroek, 1680-91| Haarlem, 1686; Bennebroek, 1686 en z.j.; Heemskerk, 1688.
- ▷ Teeling-Landmeters NH 196.

Leeuwen, Pieter van. Brakel 1799 - †in Engeland na 1843

Landmeter van het kadaster.

- ▣ Gemeenten in Zuid-Holland, 1825-29.
- ▷ Teeling-Kadaster.
- + NedPatr 1937.

Leeuwen, Simon van. Leiden 1626 - Leiden 1682

Rechtsgeleerde en auteur.

- ▣ *Korte besgryving van het Lugdunum Batavorum nu Leyden*, uitg. Van Gelder*, 1672, met historische plattegrond.
- ▷ HistPlatt:7-Leiden LEI 018.

Leeuwestijn, J.C.

Graveur en drukker te Den Haag.

- ▣ Bataafse Republiek door P.P.J. Quint Ondaatje*, 1799.
- ▷ NedFranseTijd 12.

Lefébure, Guillaume René, Baron de St. Ildephont. Sainte-Croix-sur-Orne 1744 - Augsburg 1809

Frans militair historicus, arts, politiek schrijver en letterkundige.

▣ *Itinéraire Historique, Politique, Géographique &c des VII Provinces Unies des Pays-Bas*, uitg. Staatman & Plaat*, 1781-92, met plattegrond van Den Haag.

▷ HistPlatt:10-DenHaag DHG 040.

Lefebvre, Charles François Joseph. *Frammeries (Jemappe) 1788

Landmeter van het kadaster.

▣ Gemeenten in Limburg, 1812-13.

▷ Teeling-Kadaster; Teeling-Landmeters Lb 215(?).

Lefebvre, P.J.

Landmeter van het kadaster.

▣ Gemeenten in Limburg, 1812-13.

▷ Teeling-Kadaster; Teeling-Landmeters Lb 215(?).

Le Fèvre, Pieter. †'s-Hertogenbosch, 27-1-1744

Militair-ingenieur sinds 13-3-1733.

▣ Sluis, 1733; 's-Hertogenbosch, 1737; 's-Hertogenbosch e.o., 1739-40; 's-Hertogenbosch-Breda, 1741-42 en Geertruidenberg-Bergen op Zoom, 1744.

▷ Scholten Top.krt. 58, 63a,b, Pl. 147.

Le Fèvre de Montigny, Gilles Johannes. Gemonde 1765 - Maassluis 1821

Militair-ingenieur sinds 22-4-1782; luitenant (1793-95); luitenant-kolonel (ca. 1810). Examinator van landmeters die in 1806 bij de verponding (voorloper van het kadaster) aangesteld wensten te worden.

▣ Grave, 1785; Zuiderzee, 1794; Kampen e.o., eind 18de eeuw; Grens Friesland-Overijssel, 1794; Zeist, militair kampement, 1810.

▷ Koeman-Handl Bibl 201; Teeling-Landmeters Fr 91.

Le Francq van Berkhey, Johannes. Leiden 1729 - Leiden 1812

Auteur van historische kaarten. Medicus, letterkundige, schilder en tekenaar. Vooral bekend van zijn zedelijke werk over de wordingsgeschiedenis ('natuurlijke historie') van Holland (verschenen tussen 1769-79). Hierbij maakte hij onder andere een historisch-geografische kaart, die als ondergrond de kaart Noord-Holland van J.J. Beeldsnijder* (1575) had. Als bron gebruikte hij ook de historische kaarten van M. Alting*. Publiceerde *Natuurlijke Historie van Holland*, uitg. Yntema en Tieboel*, 1769.

▣ Verenigde Nederlanden, 1769.

▷ Donkersloot-de Vrij 677; NedVIIProv 122.

Leggelo, R.B. van

Landmeter van het kadaster.

▣ Gemeenten in Friesland, 1821-29.

▷ Teeling-Kadaster.

Legrand, 'chevalier, colonel'

Frans officier.

▣ Kaart in *Verhaal van de verrassing van Bergen op Zoom op de 8en en 9en Maart 1814*, uitg. W. van Bergen, 1817.

▷ HistPlatt:Bergen 075.

Le Jolle, Pierre. *Dieppe 1630

Schrijver van een burleske beschrijving van Amsterdam.

▣ *Description de la ville d'Amsterdam*, uitg. J. Le Curieux*, 1666, Amsterdam op titelpagina.

▷ Amsterdam(H) 67.

Le Long, Isaac. 1683 - 1762

Schrijver van).

▣ *Historische Beschryving van de reformatie der stad Amsterdam*, uitg. J. van Septeren, 1729, met kaart van Amsterdam naar Cornelis Anthonisz.*

▷ Amsterdam(H) 112.

Lemire, P.L.

Ingénieur, géomètre-en-chef du cadastre.

▣ Gemeenten Eysden, Breust, Oost en Linnen.

▷ Teeling-Landmeters Lb 216.

Lemire (Le Mire), Theophilus Peter François. *Mons 1803.

Landmeter van het kadaster.

▣ Gemeenten in Noord-Brabant, vanaf ca. 1827.

▷ Teeling-Kadaster.

Lemker, Douwe Edzart. Deventer 1743 - Deventer 1811

Militair-ingenieur sinds 21-2-1765; officier, laatstelijk majoor (1794).

▣ Deventer, 1763.

▷ Scholten Pl. 100.

Lenkhoff (Linkhoff), Gerrit. +Waterlandkerkje 1750.

Landmeter, admmissie bij de Magistraat van het Vrije van Sluis 13-7-1720; Afkomstig uit Amsterdam en vanaf 1713 in Sluis; schoolmeester, voorzanger en koster te Waterlandkerkje, 1720-50.

▣ St. Anna ter Muiden e.o., 1713, 1728.

▷ Teeling-Landmeters Zld 329.

+ RepOnderwZeeland.

Lennep, J. van

Auteur van historische kaarten met betrekking tot Noord-Nederland, werkzaam in 1848.

Lentinck (van Delden?), Herman

'Geadmitteerd landmeter binnen Zwolle' (1639). Landmetersadmissiedatum onbekend.

▣ Regge tussen Schuilenburg en de Hambeek, 1639.

▷ Donkersloot-de Vrij 207.

Lentinck, J.

Landmeter.

▣ Land van het Convent Bethlehem te Nichtevecht, 1641 met aanplakbiljet verkoop, 1654.

▷ Teeling-Landmeters Ut 105.

Lentinck, J.

Landmeter, admissie bij de Magistraat van Hulster Ambacht 26-11-1655.

▣ Grenslijn tussen Hulsterambacht en St. Jansteen, 1654; Polders van Absdael en Ferdinandus, 1655.

▷ Teeling-Landmeters Zld 330.

Lenzen, Theodorus Johannes Nicolaas. Leiden 1833 - Leiden 1870

Graveur te Leiden.

▣ Nederland, 4 bl., uitg. Noothoven van Goor*, 1869-76.

▷ Schoolwandkaarten(B) NED_NH1s/3s.

Leo, Sibrandus. Leeuwarden ca. 1530 - Groningen 1588

Incidenteel kaartmaker. Monnik in de abdij te Lidlum, priester te Menaldum (1557) en priester te Berlicum.

¶ Hij wordt soms verward met Leo Sibrandus*.

▣ Friesland en Groningen (in Ortelius' atlas), 1579.

▷ Donkersloot-de Vrij 670, 696; Exp4:Friesland 10; Groningen(W) 26.

Leonard

Boekhandelaar te Brussel (1748) of landmeter Pieter Leonard uit Maastricht, landmetersadmissie voor de Raad van Brabant 21-4-1730.

▷ Donkersloot-de Vrij 824.

Lepoivre, Pierre. Mons (België), 1546 - 1626

Tekenaar, architect en ingenieur. Hij vervaardigde een fortificatieatlas, waarin met name rebellerende Nederlandse steden in de Tachtigjarige Oorlog voorkomen, tijdens het bewind van Alva en Parma.

Le Rouge, George Louis. Hannover 1712 - 1778

Uitgever en 'ingenieur géographe' te Parijs.

▣ Brabant, 1746, 1747; Zeeland, 1747, 1748 (wandkaart) en 1748; Verenigde Nederlanden [*La Hollande*], 1748.

▷ Exp18:Brabant 104, 105, 111; Donkersloot-de Vrij 776; NedVIIProv 87; Exp11:Zeeland 65-67.

Le Roy & Co.

Uitgeverij te Soerabaja.

▣ "Itinéraire kaart der Residentie Soerabaya" door H.F. Verploegh*, 1861.

▷ Advertenties in de *Oostpost Soerabayasche Courant*.

Lersch, Jean.

Landmeter.

▣ Scheulder e.o., met weg naar Gulpen, 1758.

▷ Teeling-Landmeters Lb 218.

L'Escluse, Sefhania.

Gezwoven landmeter 's lants van den Vrije.

▣ Ommeloper met kaart van schependom van Oostburg, 1660.

▷ Teeling-Landmeters Zld 220.

Lessar, Pavel Mikhailovich. Montenegro 1851 - Peking 1905

Montenegrijns ingenieur.

▣ Zuid-west-Toerkmenië (vertaald door F.G. Kramp), 1885.

▷ Exp12:TKNAG 1885.06.

Lestorant, André

Landmeter werkzaam in Noord-Brabant (1717).

▷ Donkersloot-de Vrij 822.

Lesturgeon, Alexander Lodewijk. Venlo 1815 - Zweekoo 1878

Predikant en schijver.

▣ *Feestrede te Koevorden uitgesproken bij 't 2de eeuwfeest van 't ontzet dier stad in 1672*, uitg. Van Gorcum & Co., 1873, met kaart van de Vesting Coevorden voor de sloop

▷ *Het Vaderland*, 23-1-1873.

Leth, vader en zoon de

Leth, Andries (Karstensz.) de. Amsterdam 1662 - Amsterdam 1731

Tekenaar, graveur en uitgever. Had sinds 1702 de dagelijkse leiding in de winkel van Visscher na het overlijden van Nicolaes II Visscher*. In 1726 nam hij de zaak over van diens weduwe Elisabeth Verseyl* (overleden 1726).

▣ Land van Woerden door Vingboons*, 5de druk, 1723; Uitwaterende Sluizen van J.J. Dou, 3de dr., 1729; *Atlas of nieuw Toneel des Oorlogs in Europa*.

▷ Amsterdam(H) 84, 109; Donkersloot-de Vrij 751, 764; Atlantes(K) II Le A.

Leth, Hendrik de. Amsterdam 1703 - Amsterdam 1766

Graveur, tekenaar, uitgever. Werkte samen met zijn vader Andries (compagnon vanaf 1728) en later met Leonard Schenk in Amsterdam aan de Beurssluis (1726-66). De veiling van zijn nalatenschap vond plaats op 30-9-1766. Hij had geen kinderen. Het bestaan van een uitgever 'Hendrik II de Leth' in sommige literatuur vermeld, berust op een misverstand, mogelijk ontstaan omdat De Leths kunsthandel voortgezet is zijn winkelnecht Jan Meijer*. De Leth gaf enkele atlanten en losse kaarten uit, o.a. :

▣ Uitwaterende Sluizen door J.J. Dou*, 3e druk, 1729; Noord-Kennemerland, 1730; Hondsbossche Zeewering door J. Spruytenburg*, 1730; Geestmer-ambacht, Schager en Nedorper Cogge, ca. 1730; Medemblik en de vier Noorder Coggen, ca. 1730; Rotterdam, 1733; Diemer Zeedijk door J. van Hoorn*, 1735; Drechterland en de Vier Noorderkoggen door P. Straat* en J. Harge*, 1735-36; Land van Woerden door Vingboons*, 6de dr. 1739-40; *Nouvel Atlas géographique & historique*, vanaf ca. 1733.

▷ Amsterdam(H) 84, 109, 114, 126; ; Atlantes(K) II(+supp) Le H; Donkersloot-de Vrij 99, 751, 764^{VI}, 795-797; HistPlatt:2-Rotterdam 10; HistPlatt:12-Rotterdam RTD 027; HistPlatt:8-Gelderland 1 ARN 021 (I.5); Koeman-Handl Bibl 63, 191, 192; Rivierkartografie(vdB) 20; Teeling-Landmeters NH 197.

— Peter C. de Leth, Andries en Hendrik de Leth. In: *Caert-Thresoor* 18 (1999)2: 29-35. + K&S 356-363, 1365-1366.

Leth, J. de, zie J. de Lat.

Leti, Gregorio. Milaan 1630 - Amsterdam 1701

Italiaans historicus.

▣ *Teatro Belgico*, uitg. W. de Jonge*, 1690.

▷ Exp4:Friesland 52; Groningen(W) 38.5.

Leupe, Jan van.

Landmeter.

▣ Ambachtsheerlijkheid Ridderkerk, 1724.

▷ Teeling-Landmeters ZH 199.

Leupenius, Johannes. 1647 - Amsterdam 1693

Tekenaar, graveur en schilder. Zwager van Hendrick Doncker (uitgever van maritieme kaarten), leerling van Rembrandt. Landmeter, geadmitteerd in Holland op 29-1-1668.

▣ Delen van de Afrikaanse kust, ca. 1670; Hoogheemraadschap van de Krimpenerwaard, 1681-82; Purmer, 1683; Heerlijkheid Jaarsveld, 1685; Hofstede en landerijen in 's-Graveland, 1692-93.

▷ Exp15:Antillen C14; Donkersloot-de Vrij 147, 344, 766; Teeling-Landmeters Ut 106, NH 198.

Leurs, Ant.

Landmeter.

▣ Aanwas in de Maas onder Wessem, ca. 1700.

▷ Teeling-Landmeters Lb .

Leus, B. de

Landmeter.

▣ Zevenhuizerplas, 17e eeuw.

▷ Teeling-Landmeters NH 199.

Leusekam, Maarten

Landmeter in dienst van de VOC op Ceylon (1699-1723).

Leuthausen, Frederik

Militair-ingenieur sinds 21-1-1785; luitenant in 1788.

▣ Omgeving Zwolle tussen IJssel Vecht en Reest met J.H. Hottinger* e.a, 1778/1785.

Leuve, Roeland van

Schrijver.

▣ *'s Waerelds Koopslot of de Amstelsdamse beurs*, uitg. Verheyden*, 1723, met historische kaart van Amsterdam.

▷ Amsterdam(H) 107.

Lévêque, Louis François Joseph. Amsterdam(?) 1798 - Amsterdam 1878

Handelaar in papier en kantoorbehoefte, lithograaf en uitgever te Amsterdam aan de Nieuwendijk.

▣ Amsterdam met decoratieve rand, ca. 1834.

▷ Amsterdam(H) 167.

Leij (Ley), Elisa (Eliza) van der. Leeuwarden 1835 - Amsterdam 1895

Zeeman; Leraar aan de Zeevaartschool te Amsterdam.

- ¶ Geen directe familie van L.A.E. van der Leij (grootvaders niet identiek).
- ▣ Zuiderzee, uitg. Seijffardt*, 1893 (herziening).
- ▷ Exp9:Zuiderzee Z36.

Leij (Ley), Laurens Albertus Elize van der. Noordwolde gem. Weststellingwerf 1851 - Apeldoorn 1923

Leraar aan de kweekschool en het gymnasium in Middelburg.

- ¶ Geen directe familie van E. van der Leij (grootvaders niet identiek).
- ▣ *Atlas van Nederland*, uitg. Versluys*, 1890.
- ▷ Atlantes(K) VI Leyl.

Leydenroth, J.M.

graveur (signeert met L.sc). Tot aan zijn pensionering in 1878 graveerde hij de topografische kaarten van het Ministerie van Oorlog.

Leije, Hermannus van der

Landmeter, geadmitteerd in Zeeland op 20-6-1725.

- ▣ Zaagmolenpolder onder Middelburg, 1738; Dijkages St. Joosland, Zaagmolenpolder, Arnemuiden, Suzannapolder, schor Hoofdplaat, 1738-66; Nieuwerkerkse en Middelburgse polder bij Arnemuiden, 1675 door J. Manteau*, 1675, gekopieerd in 1763.
- ▷ Donkersloot-de Vrij 504; Teeling-Landmeters Zld 331, Alg 550.

Leije, J.W. de

Militair-ingenieur(?).

- ▣ Deel van Walcheren, Noord- en Zuid-Beveland door L. Ruyte* in 1568, gekopieerd in 1760.
- ▷ Donkersloot-de Vrij 692.

Leynsse (Leynssen), Pieter.

Landmeter van de Graaflijkheid van Zeeland.

- ▣ Holenpolder onder Borssele, 1626; Oud St. Joosland, 1631.
- ▷ Teeling-Landmeters Zld 332.

Leys, Johannes Jansz.

Gezwoeren en geadmitteerd landmeter van de Ed. Hove van Vlaanderen te Middelburg.

- ▣ Bedijking Eendrachtspolder, 1775; Schorren Huissenspolder en Moerspuypolder, 1775, 1771.
- ▷ Teeling-Landmeters Zld 333.

L'Heureux, monsieur

Landmeter van het kadaster.

- ▣ St. Laurens, z.j.
- ▷ Teeling-Kadaster.

L'Honoré, François

Uitgever te Amsterdam, achter het stadhuis (1703); tegenover de Beurs (1704-07); Keizersgracht (1741-46); Beurssluis (1709-15).

- ▣ *Atlas Historique* door N. Gueudeville*, uitg. met Z. Châtelain*, 1705-39; *Histoire des Provinces Unies* door J. le Clerc*, met Z. Châtelain*, 1723-28, met kaart Verenigde Nederlanden.
- ▷ Atlantes(K) II Cha; NedVIIProv 69.

— Jan W. van Waning, Châtelain's Atlas Historique: New evidence of its autorship. In: *IMCoS Journal* 120 (Spring 2010): 7-15.
+ K&S 265-271, 1299.

Liefde, Joh. de

Tekenaar, redacteur en uitgever te Utrecht als uitgever van het *Utrechts Nieuwsblad*.

▣ *Practische Zak-Atlas van Nederland*, 1895; *Atlas van Nederland*, 1895-97.

▷ Atlantes(K) VI Lief.

Liefmans, W.J.

Landmeter bij de verponding en van het kadaster.

▣ Neede, 1810; Zeeland en Erp, 1811.

▷ Teeling-Kadaster.

Lieftrinck, Frederik Albert. Leiderdorp 1853 - Nijmegen 1927

Koloniaal ambtenaar.

▣ Atjeh-Proper, 1881.

▷ Exp12:TKNAG 1881.03.

Lieftrinck (Lieftring), Hans (Jan); (monogram H L). Leiden, Cuyk of Antwerpen ca. 1520 - Leiden 1599

Graveur, houtsnijder, uitgever. Woonde en werkte van 1538-1580 in Antwerpen, werkzaam voor Chr. Plantijn* tot ca. 1570.

▣ Landscheiding tussen Rijnland, Nieuwkoop en Amstelland, 1567; 'Het ontzet van Leiden in 1574' (voor het tapijtwerk van J.J. Lanckaert*, 1587); Leiden 1578; Groot deel van Zuid-Holland, 1578.

▷ Donkersloot-de Vrij 683; HistPlatt:7-Leiden LEI 001; Teeling-Landmeters ZH 200.

— H.A. van Oerle, Waarachtige afcunterfeitinge der stad en universiteit Leiden in Holland. In: *Jaarboek Leiden* 66(1974), p. 155-157.

Lieftrinck, Nicolaus

Drukker-uitgever te Den Haag. Wandkaart van de noordelijke Nederlanden door Joh. en Lucas van Doetecum, 1569*.

▣ Holland, 1569.

▷ Exp1:Holland 10.

Lieftinck, A.

Ingenieur.

▣ Roodeschool e.o., 1768.

▷ Teeling-Landmeters Gr 65.

Lieftinck, Frederick (Franciscus). †na 1781

Landmeter, admisatie (?) Groningen 1760, vanaf 1762 in Suriname.

▣ Verkavelingontwerp van de nieuwe uitleg van Paramaribo, 1769.

▷ Suriname(D).

Liège, J.

Landmeter, admissiedatum onbekend. Aangesteld bij de verponding op 13-3-1807.
Medewerker van Kraijenhoff* bij de vervaardiging van de kaart van de Bataafse Republiek, 1799-1802.

▣ Roxenisse, 1807.

▷ Haubourdin; Teeling-Kadaster.

Liens, Jacobus.

Landmeter, admisie door Gecommitteerde Raden van Zeeland 5-4-1652.

▣ Gorzen van de Heerlijkheid Vrijberghe, 1661.

▷ Teeling-Landmeters Zld 333a.

Liens, Philippus Philippusz. *St. Maartensdijk

Landmeter, admisie door Gecommitteerde Raden van Zeeland 23-4-1652.

▣ Canisvliet dijkage, 1654; Philippine, 1663.

▷ Teeling-Landmeters Zld 334.

Lier, B. van

Tekenaar. In dienst van de VOC(?).

▣ Ceylon met afzonderlijke plattegronden van de forten langs de kust, 1751

Lier, Ch. van

Lithograaf te Den Haag.

▣ Den Haag door H. Reding*, ca. 1848;

▷ HistPlatt:10-DenHaag DHG 059.

Lier, Drenthinus van

Ingeschreven als student in Groningen op 12-9-1778. Militair-ingenieur sinds 8-2-1780; luitenant in 1788.

▣ Grens van Westerwolde (met Rummerink), 1785.

▷ Scholten Top.krt. 140; Teeling-Landmeters Gr 66.

Lier, Johannes Henricus van, zie Weygand, F.J.

Lier, Julie van, zie Spanier, E

Liernur, Francis en William

Stedelijke kameraar van Utrecht

▣ Plattegrond van Utrecht met riolering, 1896.

▷ Utrecht(stad) 118.

Lieshout, Adriaan Benedictus van. Waalwijk 1802 - Waalwijk 1885

Tekenaar.

▣ Noord-Brabant door L. van der Voort Pieck* en M. Kuyl*, Maastricht: F. Desterbecq*, 1845; Noord-Brabant, 3 bl., uitg. Bogaerts*, 1857.

▷ Koeman-Handl Bibl 131; Schoolwandkaarten(B) NBR_BG_L.

Lil (Lill), H. van

Landmeter bij de verponding, te Helmond.

▣ Opmeting van Tholen met 11 anderen o.l.v. J.B. Adan*, 1807; Vleuten, De Meern en Oudekoop, 1810-11.

▷ Teeling-Kadaster; Teeling-Landmeters Ut 107.

Lil, Herman van. Schoonhoven 1770 - Maasdam 1855

Predikant te Schalkwijk. Vertaler van diverse werken over reizen en geschiedenis.

▣ *Jongste en echte berigten betreffende Tombuctoo* (vertaling), uitg. Sepp*, 1818, met kaart; *Reis in de binnenlanden van Afrika* door Robert Adams (vertaling), uitg. Sepp*, 1826, met kaart.

Lillaartsz., Rijklof

Landmeter in dienst van de VOC op Ceylon (1697)

Lind, Willem van, zie Jong, E. de

Lindeman, O.

Graveur te Almelo.

▣ Kaarten voor *Heilige Geographie of Aardrijkskundige beschrijving van het Joodsche land*, door W.A. Bachiene*, uitg. Van Paddenburg*, 1767.

▷ Bijbelkaarten(P&A) 35.

Linden, onder de, zie Onder de Linden

Linden, vader en zoon Van der

Amsterdamse kaartmakers van wie geen werk bekend is.

+ K&S 377.

Linden, Jacobus van der. Amsterdam 1629/30 - Amsterdam 1687

Linden, Jacobus van der. *Amsterdam 1660/61

Linden (Linde), vader en zoon Van der

Landmeters in Overijssel.

Linden, Henr. van der

Kaarttekenaar(?). Landmeter, geadmitteerd in Overijssel op 30-3-1688, werkzaam in vaste dienst van de provincie tot 1719. Sinds 1690 betrokken bij de regulering van de grote rivieren.

Linde(n), Abraham van. †1739

Landmeter, aangesteld in vaste dienst van de provincie Overijssel op 7-4-1719, als opvolger van zijn vader.

▷ Donkersloot-de Vrij blz. 47; Teeling-Landmeters Ov 41.

Linden, Aaltje Fredericks van der, zie Ottens, Joachim

Linden, Jan Govertsz. van der

Landmeter, geadmitteerd in Holland op 14-11-1736, toen wonende in Dordrecht.

▣ Biesbosch e.o. door P. Sluyter of Cornelis Pietersz., 1560, gekopieerd in 1755; Meting Aloysen- of Bovenpolder, onder Dordrecht, 1757, 1777; Gorzen onder Heerlijkheid van de Merwede en Graaflijkheid bij Papendrecht, 1764, 1770; Overwaard en afgraving land, 1765.

▷ Donkersloot-de Vrij 688; Teeling-Landmeters ZH 201.

Linden, P. van der

Landmeter van het kadaster.

▣ Bergambacht en Zuidbroek, 1829.

▷ Teeling-Kadaster.

Linden, W. van der

Militair-ingenieur.

▣ Oost-Friesland (assistent van W.P. Camp*), 1804.

▷ Koeman-Handl Bibl 137.

— Heinrich Schumacher, De kartering van Oost-Friesland door Willem Pieter Camp, 1798-1804.
In: *Caert-Thresoor* 24(2005)2: 45-51.

Lindenberg, Jacob. 1675 - 1722

Uitgever te Amsterdam aan het Rokin (1701); Molsluis (1716).

▣ Bijbelkaarten door R. de Hooghe*, ca. 1702.

▷ Bijbelkaarten(P&A) 31.

Lindo, Isaac Anne. Arnhem 1848 - Den Haag 1941

Directeur gemeentewerken in Arnhem, 1886-90 en in Den Haag, 1890-1918.

¶ Zoon van Mark Prager Lindo en Johanna Nijhoff, dochter van I.A. Nijhoff*, naar wie hij vernoemd is.

▣ Gemeentekaart van Den Haag in 67 bladen, 1895-1904.

▷ HistPlatt:10-DenHaag DHG 122 en blz. 103-106.

Lindt (Lint), Johannes van

Landmeter, admissiedatum onbekend.

▣ Rheder Bos, 1649; Gebied Aalten-Mariënveld-Varsseveld, ca. 1650; Gebied Vorden-Ruurlo, 1651; delen van verschillende Gelderse rivieren, z.j.

▷ Donkersloot-de Vrij 437, 474, 479; Teeling-Landmeters Gld 100.

Linga, Jan Jurriaensz. van

Tekenaar. In dienst van de VOC op Taiwan als fabriek (1634-37).

Linkhoff, Gerrit, zie Lenkhoff, Gerrit

Linschoten, Jan Huygen van. Haarlem ca. 1563 - Enkhuizen 1611

Koopman, schrijver; kopieerde geheime Portugese zeekaarten en is bekend om zijn boek *Itinerario, voyage ofte schipvaart, naer Oost ofte Portugaels Indien* (1596). De geografische, botanische, historische en etnische elementen uit zijn boeken zijn voornamelijk gebaseerd op eerdere Portugese geschriften.

— Günter Schilder, *Early Dutch maritime cartography: The North Holland School of Cartography, c. 1580-c.1720* (Leiden 2017). ch. VII.

Lint, Johanna de, zie Ottens, Josua

Lion, Eliza. 's-Hertogenbosch 1769 - 's-Hertogenbosch 1838

§ Lion en Zonen, E.

Lion, Willem. 's-Hertogenbosch 1800 - Engelen 1851

Lion, Dirk Willem. 's-Hertogenbosch 1805 -'s-Hertogenbosch 1854

Boekhandelaren en courantiers te 's-Hertogenbosch, 1813-51.

▣ Noord-Brabant, door D.J. Glimmerveen*, ca. 1840;

▷ Koeman-Handl Bibl 132.

Lippens, P.F.

Landmeter en dijkgraaf.

▣ Plan bedijking van de schorren voor de Eendrachtspolder en de Huissenspolder, 1775.

▷ Teeling-Landmeters Zld 336.

Lips, Anthonis (Jacobs)

Landmeter, geadmitteerd in Brabant op 7-10-1610, toen wonende in Prinsenhage. Reeds vóór 1608 was hij aangesteld als landmeter van Stad en Land van Breda en van de Prins van Oranje. Hij was tevens notaris.

▣ Hoge en Lage Zwaluwe, ca. 1624.

▷ Donkersloot-de Vrij 582; Teeling-Landmeters NB 232.

Lips, Cornelis

Landmeter, admissiedatum onbekend.

▣ Gebied ten zuiden van Geertruidenberg, ca. 1650; het Mastbos ten zuiden van Breda, 1652.

▷ Donkersloot-de Vrij 594, 604.

Lips, Jacob Robbrechtsz.

Landmeter, geadmitteerd in Holland op 22-1-1614.

▣ Nassause grondeigendommen bij Geertruidenberg, 1619; Nassause grondeigendommen ten zuiden van Breda, 1621-24.

▷ Donkersloot-de Vrij 604, kaartboek 38.

Lisse, Hendrik van der

Landmeter, afkomstig uit Dordrecht. In dienst van de VOC in Batavia (1655) en Taiwan (1656-61).

Listigh, Johannes

Landmeter en architect.

▣ Batavia, 1656.

▷ HistPlatt:4-Batavia BAT M12.

Lith, Rutgerus van der

Landmeter, geadmitteerd in Holland op 23-10-1642, toen wonende in Dordrecht.

▣ Gebied ten zuiden van Numansdorp (Hoekse Waard), 1653.

▷ Donkersloot-de Vrij 288.

Lith, S. van

Landmeter van het kadaster.

▣ Gemeenten in Overijssel, 1818-30.

▷ Teeling-Kadaster.

Lobass (?), B.

Gezworen landmeter.

▣ Landen der Commanderie der Orde van St. Jan te Ingen, 1646.

▷ Teeling-Landmeters Gld 102.

Lobatto Rehuelz., Isaac. Den Haag 1828 - Den Haag 1908.

Lithograaf.

¶ Zijn vader Rehuel was van 1835-37 hoofdonderwijzer aan de Haagse tekenacademie, en hoogleraar aan de Koninklijke Academie in Delft.

▣ Bonaire door A. Conradi* en E.E. Jarman*, 1867; Den Haag door C.E. Last*, 1868; Den Haag, 1891.

▷ Exp15:Antillen B8; HistPlatt:10-DenHaag DHG 078, 113.

Lobbrecht, D. van

Landmeter, admissiedatum onbekend.

▣ Landerijen van Pieter Stalpart van der Wiel, gelegen in Noordwijkerhout en Voorburg met B. van Persijn*, 1678.

▷ Donkersloot-de Vrij 169.

Lobbrecht, fam. Van

Twee broers, zoons van Frederik Matthijsz. van Lobbrecht.

Lobbrecht, Quirijn (Krijn) Fredericksz. van. Utrecht ca. 1606 - 1661

Ingenieur, Controleur van 's lands fortificaties. Landmeter(?) in dienst van de WIC in Nieuw-Nederland (1625-26) en Brazilië (1650).

Lobbrecht, Willem van. *Utrecht ca. 1607

Militair-ingenieur in dienst van de WIC (1635-43 en 1647-52).

▷ Scholten.

+ NedLeeuw 1958, 531 en 1959, 480-481.

Loberecht, Jacques

Landmeter, admissiedatum onbekend. Noemde zichzelf gezworen landmeter van het Vrije van Sluis.

▣ West-Zeeuwsvlaanderen, 1651.

▷ Donkersloot-de Vrij 779.

Lobé (Lobo), fam.

Landmeters en boekverkopers, afstammend van Willem Willems Lobe (Soest 1586 - Utrecht 1648) en Adriaentgen Baltus de Leeuw, die in 1609 in Utrecht trouwden.

[Ia] Lobé, Willem Willems. Utrecht 1615 - Utrecht 1656

Landmeter, geadmitteerd in Utrecht op 5-2-1641 (Willem en Baltus Lobé tegelijk, dus vermoedelijk broers).

▣ Hagestein, Bruikweer, Galgwaard, Bollenwaard en land langs de Lek, 1653.

▷ Teeling-Landmeters Ut 110.

[Ib] Lobé, Balthasar (Baltus). *Utrecht ca. 1620

Landmeter, geadmitteerd in Utrecht op 5-2-1641 (tegelijk met Willem Lobé) en in Holland op 5-4-1645.

▣ Landerijen tussen Maartensdijk en Utrecht met J. van Diepenem*, 1643-44; Landerijen in het bezit van het kapittel van St. Jan en St. Marie te Utrecht, z.j. 1644).

▷ Donkersloot-de Vrij 322, kaartboek 30, 32; Teeling-Landmeters Ut 109.

[II] Lobé, Balthasar (Baltus), *Utrecht 1656

Boekverkoper te Utrecht.

[III] Lobé, Adam. Utrecht 1692 - Amsterdam 1745

Graveur en/of uitgever te Amsterdam in de St. Jansstraat (1741-45).

[IV] Lobé, Balthasar. *Amsterdam 1721

Graveur en/of uitgever te Amsterdam in de St. Jansstraat (1746).

Lobry, W.

Militair-ingenieur. Medewerker van Kraijenhoff* bij de vervaardiging van de kaart van de Bataafse Republiek, 1799-1801.

▷ Haubourdin.

Lodensteijn, J. van

Landmeter bij de verponding.

▣ Nederhorst den Berg, 1810.

▷ Teeling-Kadaster; Teeling-Landmeters NH 201.

Lodewijcks.

Tekenaar. In dienst van de VOC in Batavia als equipagemeester (1681-83).

Lodewijcksz., Willem

Tekenaar.

▣ Java Zee, uitg. Corn. Claesz.*, 1598.

Loef, J.P. van der

Tekenaar. Wonende in Veere (1729).

▣ Markiezaat van Bergen op Zoom door A. Braams* (1575) gekopieerd in 1729.

▷ Donkersloot-de Vrij 691.

Loeff, Gerrit Adriaan Jzn. *'s-Gravenmoer 1797.

Landmeter van het kadaster.

▣ Gemeenten in Noord-Brabant, 1825-27.

▷ Teeling-Kadaster.

Loeffler, Friedrich Martin (Frederik Martin).

Koninklijk landmeter te Kleef, ca. 1778 te Lobith landmeter der domeinen.

▣ Kaarten van de weggespoelde waarden bij Millingen en van de Waal, 1783; Kaart van 's-Greevenward te Lobith, 1805; Kaarten en leggers van de generale meting van de Grote Lymerse Schouwpolder, 1780-85; Kaartenatlassen met maatboek van de tiendblokken der rentey Lijmers, gemeten in 1783-86.

▷ Teeling-Landmeters Gld 103.

Loele, Cornelis.

Landmeter, admmissie door de Gecommitteerde Raden van Zeeland 28-8-1670.

▣ Gasthuisland op Walcheren, 1681-1714

▷ Teeling-Landmeters Zld 337.

Loenen, Jacob Bernard van. Zutphen 1846 - Den Haag 1926

Opzichter van Rijnland, auteur van enkele toeristengidsen.

¶ Identificatie met de maker onderstaande kaart is niet bewezen.

▣ *Gids voor Leiden en omstreken* met J.A. Hasselbach*, uitg. Wierda*, 1890, met kaart.

▷ HistPlatt:7-Leiden LEI 056.

Lom, de, zie Delom**Loman jr., Jan Christiaan.** Amsterdam 1825 - Den Haag 1897

Boekhandelaar en uitgever te Amsterdam, 1847-97, achtereenvolgens in de Kalverstraat bij de Heiligeweg (1847-51), Kalverstraat bij de Dam/Hoek Jongeroelensteeg (1852-75), Heiligeweg (1875), Spuistraat bij de Paleisstraat (1877); hij associeerde zich drie maal:

§ Loman & Reudler. 1851 - 1854

Associatie van 11-6-1851 tot 5-7-1853 (*Alg. Handelsbl.* 15-7-1853) met:

Reudler, Leonard Jan Fredrik. Beverwijk 1821 - Amsterdam 1875

¶ Oom van de atlasbewerker R.Th.F. Reudler*.

§ Loman & Verster. 1864 - 1878

Associatie met:

Verster, Arnoldus Johan Georg. Zevenaar 1825 - Amsterdam 1883

In 1866 associeerde Verster zich met Joseph Perry en opende het eerste Nederlandse filiaal van de kantoorboekhandel Perry & Co. (voorloper van Perry Sport.

Baarslag, Coenraad. Amsterdam 1822/23 - na 1881

Met ingang van 1-1-1870 was de firma eigendom van Coenraad Baarslag (*Alg. Handelsbl.* 2-1-1870), die met ingang van 20-4-1878 failliet verklaard is (*Alg. Handelsbl.* 29-4-1878).

§ Loman & Funke. te Amsterdam, 1893-97, en Den Haag, 1897-1900

Associatie met:

Funke, J.,

Die het bedrijf alleen voortzette, 1897-1900.

§ J.C. Loman Jr.

Onder deze firmanaam zijn ook publikaties gemaakt in de periode dat er van een compagnonschap sprake is. Kennelijk is deze naam als impressum in gebruik gebleven.

▣ Amsterdam met spoorwegplan van A. Huët*, 1867, idem 2de uitg. met ontwerp waterverversing grachten van C. Outshoorn*, 1867, idem 3de uitg. met uitbreidingsplan van J.G. van Niftrik*, 1867; *De Noordzee vóór Amsterdam: verzameling van stukken betreffende de doorgraving van Holland op zijn smalst*, uitg. Loman* & Verster, 1868, met kaart; Uitbreidingsplan Amsterdam, 1875; *Atlas van de gemeente Amsterdam*, 1876.

▷ Amsterdam(H) 227, 241, 243, 245; Atlantes(K) II Loman.

— Marc Hameleers, Vervaardiging en gebruik van een tussen 1892 en 1903 geactualiseerde Gemeenteatlas van Amsterdam, oorspronkelijk uitgegeven door J.C. Loman jr. in 1876. In: *Caert-Thresoor* 22 (2003): 105-111.

— Marc Hameleers, De atlas van Amsterdam uitgegeven door J.C. Loman jr. in 1876 : Zijn plaats binnen de grootschalige kartografie van Amsterdam. In: *Jaarboek Amstelodamum* 84(1992), p. 107-130.

+ NNBW 3.

Lombarts, Jacobus.

Landmeter.

▣ Heerlijkheid en Leenhof van Berckel, 1753.

▷ Teeling-Landmeters NB 233.

Loncour, Louis de. †Plantage Nooitgedacht aan de Commewijne 1765

Landmeter in Suriname, werkzaam vanaf 1735.

▣ Project van de Beneden-Commewijne (verloren gegaan).

▷ Suriname(D).

Londerseel, Jan van. Antwerpen 1570/75 - Rotterdam 1624/25

Vlaams tekenaar en graveur, werkzaam in Rotterdam vanaf ca. 1600.

▣ Den Haag in vogelvlucht, 5 bl., uitg. Janssonius*, 1614/15.

▷ HistPlatt:10-DenHaag DHG 004.

Long, Le, zie Le Long**Loo, A.T. van der**

Landmeter van het kadaster.

▣ Oud-Vroenhoven en Houthem, 1829.

▷ Teeling-Kadaster.

Looisen, Johannes Hendricus. Den Haag 1825 - Den Haag 1911

Timmerman, bouwkundige, opzichter bij gemeentewerken van Den Haag.

▣ Den Haag, uitg. Van Hoogstraten*, 1863-73.

▷ HistPlatt:10-DenHaag DHG 074, 091, 092.

Loomans, J.W.

Landmeter van het kadaster.

▣ Margraten, Ohé en Laak, 1828-29.

▷ Teeling-Kadaster.

Loon, gebroeders Van**Loon, Johannes (Jan) van. †1686**

Graveur en uitgever. Beoefenaar van de mathematische, astronomische en geometrische wetenschap, werkzaam in Amsterdam vanaf 1649 of eerder: St. Luciaburgwal, in het Slooterdijkssteegje; 'Achter de Blancken Ham (en) kerkhof in 't Leliestraatje, buiten St. Antonispoort'(1661-68). Werkte onder andere voor Joh. Janssonius, J. Robijn, H. Doncker en Joh. van Keulen.

▣ (met zijn broer Gillis) *De klaerlichtende noort-star*, 1661-1706.

▷ Atlantes(K) IV Loon; Exp9:Zuiderzee Z17.

Loon, Gillis van

Graveur en uitgever te Amsterdam ' achter de Wal, in de 3 kemphaentjes (1661)

Loon, Adrianus van. Tiel 1805 - Tiel 1877

Boekhandelaar en boekdrukker te Tiel, 1834-69.

▣ *Beschrijving der stad Tiel* door E.D. Rink, met twee plattegronden, 1836.

▷ HistPlatt:8-Gelderland 2 TIE 010, 011.

Loon, Herman van. *Amsterdam 1649

Graveur te Amsterdam en Parijs, 1686-1701, o.a. voor Nicolas de Fer* en H. Jaillot*.

▷ Amsterdam(H), 99; HistPlatt:10-DenHaag DHG 018; Nederlanden(vdH) 227.

Loosjes, vader en zoon**Loosjes Pietersz., Adriaan. Den Hoorn (Texel) 1761 - Haarlem 1818**

Boekhandelaar, uitgever en auteur te Haarlem.

▣ *Tafereel der stad Haarlem*, door C. de Koning*, 1807-08, met kaart van Haarlem; Zeeland met overstromingen, door J.M. Verkuyl*, 1808; Zeeland, 1809; *Aardrijkskundige beschrijving van de stad Haarlem* door P.J. Prinsen*, 1817.

▷ HistPlatt:6-Haarlem HLM 028, 029; Exp11:Zeeland 92, 94.

Loosjes, Vincent. Haarlem 1786 - Haarlem 1841

Boekhandelaar en letterkundige te Haarlem.

▣ *Beknopte beschrijving der stad Haarlem* door L.J. Quarles van Ufford, 1828, met kaart van Haarlem door G.K. de Geus*.

▷ HistPlatt:6-Haarlem HLM 032.

§ Erven Loosjes. 1818-

Uitgeverij te Haarlem.

▣ *Aardrijkskundige beschrijving van de stad Haarlem* door P.J. Prinsen*, 4e dr., 1848; Ned. Indië, 4 bl., door A. Koot* Jr., 1858; Nederland, 4 bl., door A. Koot* Jr., 1859; Europa, 4 bl., door A. Koot* Jr., 1862.

▷ HistPlatt:6-Haarlem HLM 033; Schoolwandkaarten(B) NED_LO, OIN_LO, EUR_LO.

Loots, fam.

[I] Loots, Johannes. 1665/66 - 1726

Uitgever te Amsterdam aan de Zeedijk (1691); Nieuwebrugsteeg, vijfde huis van de Nieuwe Brug rechterzijde (1693-1724). Lid van het boekverkopersgilde sinds 1-4-1695. Hij gaf ondermeer een zee-atlas (1695-98) uit, waarbij gebruik werd gemaakt van koperplaten van P. Goos*. Werkte samen met de landmeter en leermeester in de wis- en zeevaartkunde Klaas de Vries* vanaf 1698 tot 17-9-1707 en de graveur A. de Winter*, vanaf 1697. Zijn bedrijf 'In de jonge Lootsman', waar ook zeevaartkundige instrumenten werden vervaardigd, werd na zijn dood voortgezet door zijn weduwe en haar broer:

[I*] Sara Swigters. †1743

Isaac Swigters. †1750.

In 1750 zijn de overgebleven boeken verkocht aan J. van Keulen* en de zeekaarten aan J. Hasebroek*. De nieuwe eigenaar van de winkel werd H. Mooy*, de naam bleef ongewijzigd 'In de jonge Lootsman'.

▣ *Het nieu en compleet paskaart boek van de Noord en Oost-zee*, 1697.

▷ Atlantes(K) IV Lts; Exp9:Zuiderzee Z23, Z24.

— D. Gernez, Le libraire néerlandais Joannes Loots et sa maison d'éditions maritimes. In: *Mededelingen Academie van Marine van België = Communications Academie de Marine de Belgique* 8(1954): 23-69.

+ K&S 384-386, 1371-1372.

Lootsman, fam.

Drukkers en uitgevers te Amsterdam.

+ K&S 386-388.

Jacobsz., Anthonie (Theunis) [I]. 1606/07 - 1650

Stichter van een bloeiend bedrijf op het gebied van de maritieme kartografie. Ook bijbels werden door hem uitgegeven. Werkzaam in Amsterdam in de Bloemstraat (1631); Achter Burgwal (1633); Wolvenstraat (1641-42); Op 't Water (1644-50).

Ter onderscheiding van andere drukkers met de naam Jacobsz. voegde hij de achternaam Lootsman toe.

Alle koperplaten werden in 1650 verkocht aan P. Goos*, maar de zoons Casparus en Jacob die later de zaak dreven, maakten nieuwe koperplaten.

▣ *De Lichtende Columne ofte Zeespiegel*, 1644-1717; *'t Nieuw groot Straets-boeck*, 1648-1703.

▷ Atlantes(K) IV Jac.

Robijns, Lijntje [I*]. 1602-1689.

Trouwde in 1631 met Anthonie Jacobsz. en leidde de uitgeverij van haar overleden man gedurende de minderjarigheid van haar zoons.

Lootsman, Casparus (Anthonisz. of Theunisz.) [IIa]. 1635 - 1711

Drukker-uitgever. Zoon van Anthonie [I], werkzaam in Amsterdam. Actief, samen met zijn broer Jacob, in het bedrijf dat zijn vader had gesticht. Lid van het boekverkopersgilde op 17-8-1665. Stadsdrukker in 1675. Na de dood van zijn broer Jacob associeerde hij zich met zijn neef Jacob Conijnenburg [III], die het bedrijf na zijn dood in 1711 voortzet.

+ K&S 1372.

Lootsman, Jacob (Anthonisz. of Theunisz.) [IIb]. †1679

Drukker-uitgever. Zoon van [I], werkzaam in Amsterdam. Actief, samen met zijn broer Casparus in het bedrijf dat door zijn vader was gesticht.

▣ Jacob en Casparus Lootsman: *De Lichtende Columne ofte Zeespiegel*, 1644-1717; *'t Nieuw groot Straets-boeck*, 1648-1703; *Nieuwe Water-werelt ofte zee-atlas*, 1666-89.

▷ Atlantes(K) IV Jac.

Lootsman, Jannetje [IIc]. 1644-1709

Trouwde met Jacob Conijnenburg (†1675).

Conijnenberg, Jacob [III]. Amsterdam 1675 - Amsterdam 1756

Uitgever te Amsterdam Op 't Water, derde huis van de Karnmelksteeg (1688). Het uitgevershuis Lootsman werd door hem in 1711 overgenomen.

▷ Atlantes(K) IV.

+ Ledeboer(1876); Van Eeghen III.

Looy, Simon Leonardus van. Utrecht 1854 - Bussum 1922

Uitgever te Amsterdam.

▣ De Landen van Europa, 12 krtn., door R. Noordhoff*, 1899.

▷ Schoolwandkaarten(B) BAL_VL, BEL_VL, DEN_VL, DON_VL, DUI_VL, FRA_VL, GBR_VL, ITA_VL, OEU_VL, SCA_VL, SPA_VL, ZWI_VL.

— L. Brink, Reliëfweergave op schoolwandkaarten rond 1900: De diepe kloof tussen pedagoog en cartograaf. *Geografie* 16 (2007) 9, p. 30-33.

Loré, Willem. 1679 - 1744

Landmeter-ingenieur, in Friesland geadmitteerd op 29-1-1700, toen wonende in Franeker. Als landmeter in vaste dienst van de provincie Friesland van 10-2-1706 tot in 1724; in deze functie opgevolgd door de landmeter Joh. Tichelaar. Buitengewoon hoogleraar in de wiskunde te Franeker. Vooral ook bekend als waterbouwkundige (aanleg van dijken, sluizen enzovoort).

▣ Bedijkingsplan van de Worst (bij Kuinre), 1716; Zeedijk bij Zurich, 1733; Dijken van de Dokkumer Ee, 1724; De rivier de Ee (trekvaart van Dokkum naar Leeuwarden) e.o., 1735.

▷ Donkersloot-de Vrij 17, 23, 24, 183; Teeling-Landmeters Fr 186, Ov 43.

Lorié, Jan. Rotterdam 1852 - Utrecht 1924

Geoloog.

▣ Hollandse binnenduinen tussen Velsen en de Maasmond, 1893; Stroomgebied der Schelde in België, 1894; Stroomgebied der Maas op Nederlands gebied, 1894.

▷ Exp12:TKNAG 1893.11, 1894.17, 18.

Lorié, P., zie Lastdrager, A.J.

Lorvis, C.

Landmeter, admissiedatum onbekend.

▣ Venlo, 1677.

▷ Scholten Pl. 344.

Losel, Philippus

Uitgever te Rotterdam.

▣ *Rotterdamse heldendaden onder de stadvoogdy van den jongen heer Frans van Brederode* door C. van Alkemade*, 1724, met historische kaart van Rotterdam (ook in latere uitgaven tot 1789).

▷ HistPlatt:12-Rotterdam RTD 023.

§ Losel, Philippus & Jakobus

▣ *Alkmaer en deszelfs geschiedenissen* door G. Boomkamp*, 1747, met oude plattegrond van Alkmaar (door A. Anthonisz.*, 1597) en moderne plattegrond door J.C. Philips*.

▷ HistPlatt:5-N.Holland ALK 001.

Loth, Willem Lodewijk. Paramaribo 1844 - Paramaribo 1916

Gouvernements-landmeter in Suriname, ca. 1863-1905.

▣ Diverse kaarten van Suriname en Frans-Guyana, 1876-99; Suriname, 1879.

▷ Guyana(D); Suriname(D); Exp12:TKNAG 1879.14, 15, 22; 1880.04, 07, 1881.01; 1893.03; Suriname(W) § 3.2.

— T. Polée, Willem Lodewijk Loth en zijne beteekenis voor de cartographie en het onderzoek der binnenlanden van Suriname. In: *Tijdschrift voor Kadaster en Landmeetkunde* 33(1917), p. 5.

Lotzy (Lotsij), Hendrik. †kort vóór 5-1773

Militair-ingenieur sinds 26-3-1745; officier, laatstelijk kapitein (1771).

▣ Inundatiegebied Steelhoven-Waspik met P.A. Ketelaar*, 1747.

▷ Donkersloot-de Vrij 601; Scholten Top.krt. 71a.

Louwerman(s), Lambert

Landmeter, geadmitteerd in Groningen op 12-9-1637.

▣ Grens Drenthe-Overijssel nabij Eesveen, 1636; Gebied bij de Groningse waddenkust tussen Kloosterburen en Bierum, 1641; 'Ruge-Sant' met dijken, kreken e.d. bij het Reitdiep, 1650

▷ Donkersloot-de Vrij 39, 55, 186; Scholten (als Lambertus Louwerman).

Lovering, Jacobus

Uitgever te Amsterdam in de Kalverstraat, 'naast 't Heere Koffiehuis' (1733-40); Nieuwendijk, tweede huis van de Dam (1745-70). Hij gaf o.a. een zakatlas uit in 1764

▣ *Zakatlas*, 1764.

▷ Atlantes(K) II Lov.

Louisz., Harmen. *ca. 1643

Tekenaar, graveur te Amsterdam (1663).

▣ Heerlijkheid Maarsseveen, Neerdijk en Diependal door J. Bosch* (met J. Mülheuser*), 1663.

Louwerman, Lamb.

Ingenieur.

▣ Deikum, 1641; Ruigezand, 1650.

▷ Teeling-Landmeters Gr 67.

Lowis, C.

Landmeter werkzaam in Limburg (admissiedatum onbekend). 'Gezwoeren landmeter soo bij sijne Con. Majesteit als bij [...] de prince van Luyck resp. geadmitteert'.

▣ Landerijen in de omgeving van Well, 1677.

▷ Donkersloot-de Vrij 621; Teeling-Landmeters Lb 224.

Loyé, Adrianus Franciscus, zie Gebr. van Cleef**Lubbers (Lubberts), Jan** (mogelijk identiek aan J.L. Langeweerd)

Tekenaar.

▣ Groningse veenkoloniën, 1652.

▷ Donkersloot-de Vrij blz. 204; Teeling-Landmeters Gr 68.

Lucht, Willem de, zie Veldhuijzen & De Lucht**Luchtenburgh (Lugtenburgh), A. van**

Tekenaar-redacteur te Rotterdam.

▣ Wereldkaarten en een hemelkaart, uitg. Robijn*, ca. 1706.

▷ Atlantes(K) II Luchtenburgh.

Luchtmans, Samuël. 1685 - 1757

▣ Bijbelkaarten, heruitg. van C. Danckerts* II, met Wetstein* en Smith*, ca. 1728.

▷ Bijbelkaarten(P&A) 32.

§ S. & J. Luchtmans**Luchtmans, Johannes**

Zoon van Samuël.

Zie ook Compagnie van Boekverkoopers en Boutesteyn* & Luchtmans.

▣ *Nieuwe en keurige Reisatlas door de XVII Nederlanden*, 1804.

▷ Atlantes(K) II Lu.

Ludolph, L.J.C.

Redacteur (?), herziener van de kaarten in de atlas van Petri.

▣ *School-Atlas van alle deelen der Aarde*, uitg. Petri*, 1882-87.

— W.F. Lichtenauer, Over een Rotterdamse schoolatlas uit de 19de eeuw. In: *Rotterdams Jaarboekje* r. 8, 6(1978), p. 122-128.

Luepken, Claudius Anthony von. 1706 - 1767?

Militair in Oost-Indië.

▣ Batavia, manuscript, 1764; Batavia, uitg. Conradi* en Van der Plaats*, 1780.

▷ HistPlatt:4-Batavia BAT K47, M19.

Lulius van Goor, Dirk Dirk, zie Goor, fam. (Noothoven) van**Lulofs, Johan. Zutphen 1711 - Leiden 1768**

Wiskundige en waterbouwkundige; Inspecteur-generaal der rivieren.

▣ Lek en Linge met M. Bolstra*, 1754.

▷ Rivierkartografie(vdB) 62, 63, 107-109.

Lummel, Hendrik Jan van. Amersfoort 1815 - Utrecht 1877

Hoofdonderwijzer, tekenaar en schrijver te Utrecht. Ontwierp ca. schoolplaten, 'Aardrijkskundige aanschouwingsplaten' verdeeld over vier thema's: In en om ons huis, Landbouw en veeteelt, In de dierenwereld en Handel en bedrijf, uitgegeven vanaf 1857.

▣ Provincie Utrecht, 4 bl., uitg. Van Bentum*, 1876.

▷ Schoolwandkaarten(B) UTR_BT.

+ NNBW 2.

Luteijn, F. 1836 - 1887

Luitenant-ter-zee a/n Zr.Ms. *Vesuvius*.

▣ Rede van Bonaire met H.W. Walther*, ca. 1860.

▷ Exp15:Antillen B7.

Luyken (Luiken), fam.

— Marissa Griffioen, Cartografie op de prenten van Jan en Casper Luyken. *De Boekenwereld* 35 (2019) 2: 26-31.

[I] Luyken, Jan. Amsterdam 1649 - Amsterdam 1712

Tekenaar, etsen, schrijver, dichter. Vader van Caspar [II]. Maakte onder meer decoraties voor de Amsterdamse kaartuitgevers.

▣ Kaarten in de *Europische Mercurius**, 1693; Kaartboek van Voorne door H. van Dijck, 1695-1701.

▷ Donkersloot-de Vrij 247, 746; Koeman-Handl Bibl 75, 139.

[II] Luyken, Caspar. Amsterdam 1672 - Amsterdam 1708

Tekenaar en etsen. Zoon van Jan [I]. Maakte onder meer decoraties voor de Amsterdamse kaartuitgevers.

▷ Donkersloot-de Vrij 246.

Luijt, Jacob. Sliedrecht 1849 - Sliedrecht 1892

Boekhandelaar te Sliedrecht, 1867 (met speciale handlichting van zijn vader omdat hij minderjarig was).

§ Gebr. Luijt. 1874-ca. 1930

Uitgevers te Sliedrecht. Het is (nog) niet bekend welke broer(s) compagnon geworden is/zijn.

▣ Wandkaarten voor de lagere school, Nederland en Ned. Oost-Indië, 6 krt., door K. Bottema*, 1896.

▷ Schoolwandkaarten(B) REG_LU_N, M & Z, NED_LU, NED_LU_V, OIN_LU.

Luyt, Jan van

Landmeter(?).

▣ Enghuizen e.o. door N. van Geelkercken, ca. 1630, gekopieerd en aangevuld in 1650.

▷ Donkersloot-de Vrij 482.

Luyts, Johannes. Hoorn 1655 - Utrecht 1712

Wis- en natuurkundige, professor in de natuurwetenschappen en rector van de Utrechtse universiteit.

▣ *Introductio ad geographiam novam et veterem*, uitg. Halma*, 1692, met kaarten gegraveerd door A. de Winter*.

Lijbrechts, Maria, zie Ratelband, J.

Lijkmans, Jacob

Landmeter, admissiedatum onbekend.

▣ Veenhuizen e.o. met F. van Munster*, 1639.

▷ Donkersloot-de Vrij 45; Teeling-Landmeters Dr 91.

Lijnslager, H.

Kapitein.

▣ Straat van Gibraltar; Straat van Gibraltar in *Europische Mercurius**, 1727.

Lyon, Martin de. Hamburg 1794/95 - Den Haag 1855

Boek- en muziekverkoper, boek- en plaatdrukker te Den Haag aan het Spui, 1819-20, in de Spuistraat, 1820-24, in de Lange Poten, 1824-39.

▣ *Description succincte de la ville de La Haye et de ses environs avec un nouveau plan typographique*, met plattegrond, 1823 en 1836.

▷ HistPlatt:10-DenHaag DHG 047, SCH 004.

Lijphart (Lyphart, Lyphaerdt), Barent

Landmeter, geadmitteerd in Drenthe op 28-2-1634. Aangesteld in vaste dienst van de Landschap Drenthe van 1634 tot 1664, als opvolger van J. de La Haye*. Betrokken bij de karteringen t.b.v. de grondbelasting in Drenthe, 1640-43.

▷ Donkersloot-de Vrij blz. 11, 47; Teeling-Landmeters Dr 89.

M

Maas, Abraham

Landmeter in dienst van de WIC.

▣ Essequibo, thans Guyana, 1708, uitgegeven in 1725.

▷ Guyana(D); Suriname(D).

Maaskamp, Evert. Vollenhove 1769 - Amsterdam 1834

Graveur, uitgever. Was tevens schilder, schrijver en prent- en boekhandelaar te Amsterdam (vanaf 1794): Kalverstraat 18 (1794-1804); Dam 1, 'Place Napoléon' (1804?-23).

▣ *Nieuwe en keurige Reisatlas door de XVII Nederlanden*, Leiden: S. & J. Luchtmans*, 1804; Zak- en een reisatlas van Nederland, 1821 en 1822; Koninkrijk Holland, ca. 1806; Bataafse Republiek, 1805/06; Koninkrijk der Nederlanden, 1816; Overstromingen in Friesland / Groningen / Noord-Holland / Overijssel en Hollandse departementen van het Franse keizerrijk, na 1812; Gelderland, februari 1825.

▷ Amsterdam(H) 130, 142, 147; Atlantes(K) II Lu; Koeman-Handl Bibl 16, 17, 70, 85, 133, 142; NedFranseTijd 2, 7, 9, 24; Groningen(W) 81.

— Ro van Oven, De prent-verkoper Evert Maaskamp. In: *Amstelodamum: Maandblad voor de Kennis van Amsterdam* 26(febr. 1939), p. 40-41.

Mabé, Gualtherus. †na 1834

Landmeter in Suriname, beëdigd in 1824.

▣ Algemene kaart van Suriname, 1833.

▷ Suriname(D).

Mabesone, J.P.

Landmeter.

▣ Hofstede in Zande, 19e eeuw.

▷ Teeling-Landmeters Zld 339.

Machen, gebroeders

Vier broers, landmeters van het Kadaster, die gezamenlijk 120 gemeentes karteerden. Zoons van Théodore Constant Besse (noemt zich Jean Baptiste Machen) en Marie Marguérite Macaine (Machen).

▷ Teeling-Kadaster.

— L. Aardoom, De Machens, landmeters voor de Nederlandse doorstart van het Franse Kadaster: De mensen bij de namen. In: *De Hollandse Cirkel* 2008, 131-144.

Machen, Louis Constant. Le Cateau-Cambrésis 1791 - Molenhoek bij Mook 1851.

Landmeter van het kadaster. Signeert L.C. Machen.

▣ Gemeenten in Gelderland, 1819-30; Lith, 1828.

Machen, Charlemagne (Karel) Eduard. Hauteville, Aisne 1794 - Schipluiden 1881.

Landmeter van het kadaster. Signeert C.E.C. Machen.

▣ Gemeenten in Zuid-Holland, 1816-28.

Machen, Ferdinand Felix Joseph. Brünen (bij Wesel) 1796- Woudrichem 1873

Landmeter bij het Kadaster en later in dienst van de Waterstaat.

▣ Gemeenten in Zuid-Holland, 1826-27; Oude en Nieuwe Merwede (1:10.000), samen met E. Olivier onder directie van Van der Kun*, 1857-58 (gedrukt bij het Topographisch Bureau van het Ministerie van Oorlog). Signeert F.F.J. Machen (soms abusievelijk gelezen als H.J. Machen).

Machen, Augustinus Ulysses Ireneus Sulpicius. Wesel, Brünen of Frankrijk 1803/04 - Toledo, Ohio 1854.

Landmeter van het kadaster, signeert A.U. Machen.

▣ Gemeenten in Gelderland, 1822-28.

Mackenroth, (N.N.)

Tekenaar. Mogelijk militair-ingenieur.

▣ Stevensweerd, 1769.

▷ Scholten Pl. 328.

Maelen, van der, zie Vandermaelen

Maertenssen, Pieter.

Landmeter te Oostburg.

▣ Oude Brugse Vaart, 1664.

▷ Teeling-Landmeters Zld 340.

Maggiels, Lambrecht.

Landmeter te Roosendaal.

▣ Polder van Woensdrecht, ca. 1685.

▷ Teeling-Landmeters Zld 341.

Magielse, Andries. 1813/14 - Middelburg 1870

Landmeter te Middelburg, opzichter bij de waterstaat.

▣ Zeeland met J.J. Brandt*, 1857/60.

▷ Koeman-Handl Bibl 200; Exp11:Zeeland 129.

Magnus, Albert. 1642 - 1689

Boekbinder en atlasverkoper te Amsterdam 'op de Nieuwendijk in de Atlas', onder meer voor de firma Blaeu*, Janssonius* en andere kartografische uitgeverijen. Na zijn dood werd de zaak voortgezet door zijn dochter Geertruit en haar echtgenoot Cornelis II Dankertsz.*

Maheu, A.A.

Graveur. Leerling en medewerker van J.B. de Bouge*, ca. 1823

▷ Koeman-Handl Bibl 6.

Maire, Jan.

Uitgever te Leiden..

▣ *Beschryvinge der stad Leyden*, uitg. met Haestens* en Orlers*, 1614, met plattegrond door J.P. Dou*.

▷ HistPlatt:7-Leiden LEI 007.

Makkink, J.H.

Tekenaar.

▣ Sumatra's oostkust, 1882; Noordzeekanaal, 1882.

▷ Exp12:TKNAG 1882.04, 05.

Makreel, Jan

Landmeter(?)

▣ Kaartboek van landerijen van de Huis-zitten-armen aan de Nieuwezijds in Amsterdam 1687.

Man, Adriaan de

Tekenaar. In dienst van de VOC in Batavia als fabriek (1681-89).

Man, Cornelis de

Landmeter te Charlois.

▣ Vaarroute via de Oude en Nieuwe Maas... naar de Noordzee met A. van Bol'es*, W. Stellenaar* en C. van Tol*, 1741.

▷ Donkersloot-de Vrij 812.

Man, Jacobus Johannes de

Landmeter, aangesteld in vaste dienst van de provincie Overijssel op 24-3-1755 als opvolger van Abraham van Linde. Het is (nog) niet bekend of kaarten tekende.

▷ Donkersloot-de Vrij blz. 47; Teeling-Landmeters Ov 47.

Man, Maximiliaan Jacob de. Nijmegen 1765 - Grave 1838

Tekenaar-kartograaf. Militair-ingenieur sinds 27-5-1782 (met uitzondering van de periode 1795-1807); officier, laatstelijk generaal-majoor. Sinds 13-6-1809 directeur-generaal van het Depot-Generaal van Oorlog. In 1814 directeur van het Archief van Oorlog en het Topografisch Bureau.

¶ Neef van C.R.T. Kraijenhoff* (diens moeder en zijn vader waren zus en broer).

▣ Land van Maas en Waal en Rijk van Nijmegen met M.A. Snoek*, 1799; Bommelerwaard, 1800; Land van Maas en Waal en Rijk van Nijmegen, ca. 1806; Veluwe, 1802-12; Gedeelte van Limburg, 1819-20; Groningen, Friesland, Drenthe en deel van Overijssel, 1820-45.

▷ Haubourdin; Koeman-Handl, Hst. 9, Bibl 120; Scholten.

+ NNBW 2.

Manderscheyd, J.Bz.

Landmeter.

▣ Eiland van Axel, 1733; Axel, Terneuzen, Axelambacht, Land van Waes, grens tussen parochie Moerbeke en Axelambacht, 1730-33; Axelambacht, 1739.

▷ Teeling-Landmeters Zld 341.

Mans, Willem.

Landmeter te Den Dungen, commissie bij de Raad van Brabant op 31-1-1692.

▣ Land onder Schijndel in de Houttert, 1698.

▷ Teeling-Landmeters NB 240.

Mansing, A., foutief gelezen naam, zie Hansum, Arie**Manssen, Karel August. Doetinchem 1828 - Utrecht 1895**

Boekhandelaar, drukker en uitgever, ging in 1857 een vennootschap aan met Herman Cornelis Blom voor het 'drijven van een boekhandel en het houden eener leesbibliotheek' onder de naam Manssen en Blom., die in 1862 ontbonden werd. De boekhandel is voortgezet door Blom. Manssen richtte in 1862 de Steendrukkerij en Photographisch Atelier 'De Industrie' op aan de Voorstraat 90 te Utrecht. In 1877 is hij opgevolgd door J. van Druten*.

▣ Utrecht (plattegrond), 1868, 1870.

▷ Utrecht(stad) 34, 37.

Mansvelt, P.

Landmeter van het kadaster.

▣ Noordwijk, Wateringen en 's-Gravenzande, 1812-13.

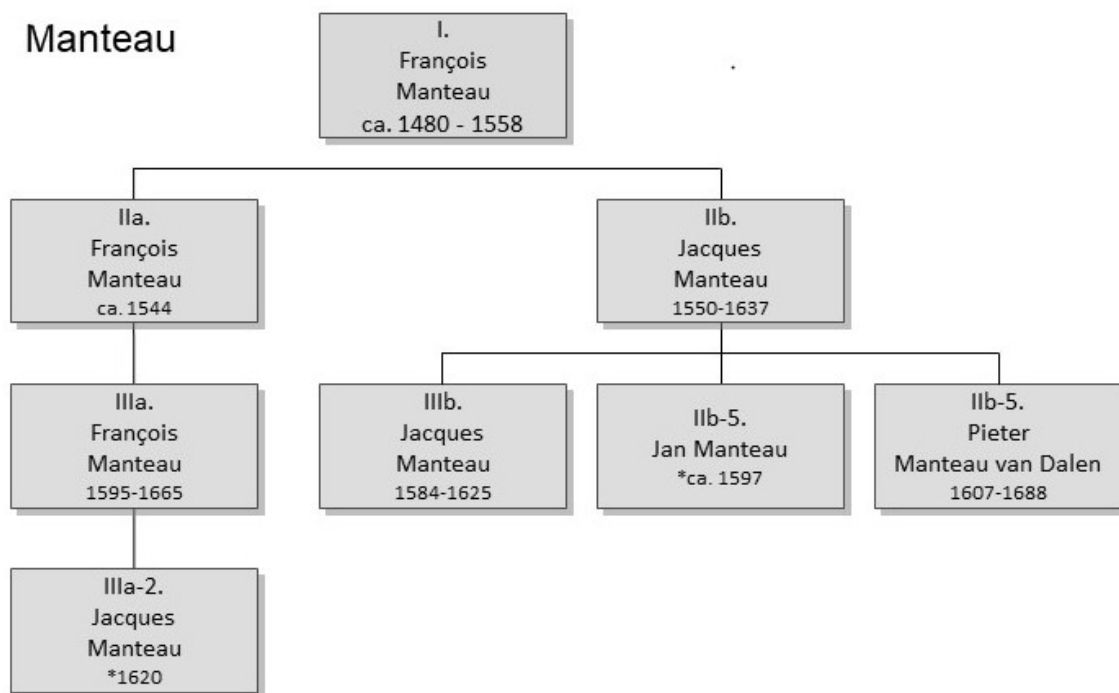
▷ Teeling-Kadaster.

Manteau, familie

Landmetersfamilie uit Poortvliet en Oud-Vossemeer op Tholen. Hun kaarten zijn niet altijd van elkaar te onderscheiden, zeker niet als ze slecht met initiaal ondertekenen. Hieronder worden ze zoveel mogelijk in chronologische volgorde vermeld, aangezien de familierelatie (nog) niet bekend is. Ook met onderstaand genealogisch schema zijn niet alle landmeters te identificeren.

Genealogisch schema

uit A. Romeijn, Genealogie Manteau, in *De Stadsregering van Tholen, 1577-1705* blz. 499-503
<https://kzgw.nl/wp-content/uploads/2015/06/Xstuks-11178-Tienstuks-Tholen-Deel-2-WEB1.pdf>



Manteau, J.

▣ Heerlijkheid Zuilichem (Bommelerwaard), 1630.

▷ Donkersloot-de Vrij 394; Teeling-Landmeters Gld 104.

Manteau, Jacques (IIb in schema). Bergen op Zoom ca. 1550 - Tholen 1637

Zijn ouders waren François Manteau en Apollonia van Dalem; vader van Pieter Manteau van Dalem en mogelijk ook van François (1).

Manteau, François Cornelisz. (1). ca. 1580 - 1651

Geadmitteerd door de Gecommitteerde Raden van Zeeland 11-12-1602. Van hem zijn tot dusver geen kaarten bekend.

▷ Donkersloot-de Vrij blz. 204; Teeling-Landmeters Zld 342.

Manteau, Jan (1) Jacobsen

Geadmitteerd in Zeeland op 11-12-1602.

Manteau, Jan (2) Fransen

Geadmitteerd in Zeeland, datum onbekend.

Manteau, Jan Cornelisz. (3)

Landmeter, admmissie door Gecommitteerde Raden van Zeeland 18-4-1651; commies van de Waterwerken en examiner van adspirant-landmeters voor Gecommitteerde Raden van Zeeland, 1666-82.

▣ Walcheren, St. Joosland, Arnemuidse Gat, Westerlandse polder met schorren, polder Dieriksteen, 1659-80.

▷ Teeling-Landmeters Zld 343.

Manteau (van Dalem), Pieter (Pierre) (Ilc in schema), Poortvliet (Tholen) 1607 - Sluis 1688

Landmeter, geadmitteerd in Zeeland op 4 mei 1626, toen wonende in Tholen en in Holland op 27-8-1629, toen wonende in Zevenbergen. Militair-ingenieur sinds 1-7-1636. Lid van de Magistraat van Tholen (ca. 1646), schepen van het Vrije van Sluis (rond 1673). Publiceerde *Tractaet in materie van zeevercken* (ca. 1672).

▣ Sluis en omgeving, 1660.

▷ Donkersloot-de Vrij 519; Scholten.

Manteau, François (2) Cornelisz. Poortvliet (Tholen) 1595 - †in of na 1661

Landmeter, geadmitteerd in Zeeland op 7-7-1645, toen wonende in Poortvliet. Noemde zichzelf 'gezworen landmeter van het Vrije van Sluis', werkzaam tot na 1658. Tevens dijkgraaf en schepen.

▣ Bedijkingsplan van de Oranjepolder (Walcheren), 1659.

▷ Donkersloot-de Vrij 502; Teeling-Landmeters Zld 344.

Manteau, Jan (3) (Johan)

Geadmitteerd in Zeeland op 18-4-1651 (toen wonende in Poortvliet) en door de magistraat van het Vrije van Sluis op 24-10-1654, werkzaam van 1666(?) tot 1682 als examiner van landmeters, die geadmitteerd wilden worden in Zeeland.

▣ Nieuwerkerkse en Middelburgse polder bij Arnemuiden, 1675, gekopieerd door H. van der Leije*, 1763; Nieuwland (Walcheren) en het Sloe e.o. (1675), gekopieerd door W. van Nieuwenhuijsen*, 1737.

▷ Donkersloot-de Vrij 504.

Manteau, François (2)

Gezworen landmeter van het Vrije van Sluis, werkzaam 1651-55.

▣ Prins Willemspolder met J. Ellieul* en J. Mogge*, 1651-55;

▷ Donkersloot-de Vrij 534, kaartboek 61.

Manternach (Mantenach, Mantena), Nicolaas.

Gezworen plank- en landmeter.

▣ Kopie kaart visserijen onder Charlois, 1662; Percelen in Pernis, 1674; Kievitswaard in de Biesbosch, 1666.

▷ Teeling-Landmeters ZH 202, Alg 598.

Manting (Mantingh, Mantink, Mantinger), Geert

Landmeter, geadmitteerd in Drenthe op 8-5-1753, toen wonende in Westdorp. Aangesteld tot landmeter en ingenieur in vaste dienst van de provincie Groningen in 1756, als opvolger van H. Teysinga*.

▣ Landerijen in bezit van de provincie Groningen (in de zogenaamde provinciale atlas), 1772.

▷ Donkersloot-de Vrij kaartboek 3; Teeling-Landmeters Gr 69, Dr 92.

Marbaix, (N.N.) de

Landmeter van het kadaster.

▣ Gemeenten in Limburg, 1805-08.

▷ Teeling-Kadaster.

Marcgraf, Georg. †in Angola, jaartal onbekend

Tekenaar. Als kaartmaker in dienst van de WIC. Hij studeerde (?) en woonde enige tijd in Leiden.

▣ Nederlands-Brazilië, 1638-43, uitg. Blaeu*, 1647.

— Martijn Storms, Brasilia qua parte paret Belgis: de wandkaart van Nederlands Brazilië door Georg Marcgraf. In: M.L. Wiesebron (red.), *Brazilië in de Nederlandse archieven (1624-1654) = O Brasil em arquivos Neerlandeses (1624-1654)* (Leiden 2013), blz. 28-47.

— Martijn Storms, De kaart van Nederlands Brazilië door Georg Marcgraf.¹ In: *Caert-Thresoor* 30, 2 (2011): 37-46.

— Egon Klemp, Georg Markgraf als Naturforscher, Landmesser und Kartograph in Brasilien (1638-43). *Cartographica Helvetica* 8(1993): 44-46.

Marcus, Jacques

Uitgever te Leiden.

▣ Leo Belgicus, 1643

▷ LeoBelgicus(vdH) 12.

Marets, Pierre Dominique des. †kort vóór 12-1775

Militair-ingenieur sind 21-12-1712; officier, laatstelijk kolonel (1769).

▷ Scholten Pl. 108.

Margadant, Johannis Adrianus. Schermerhorn 1802 - Schermerhorn 1873

Landmeter en tekenaar bij het kadaster, daarna ontvanger van de directe belastingen en accijnzen.

▣ Provincie Zuid-Holland met A.A. Nunnink*, 1846); IJsselmonde, 1848; Hoeksche Waard, 1849.

▷ Koeman-Handl Bibl 96, 196.

— H.P. Deys, De Provinciale Kaart van Zuid-Holland (1846 en 1867). In: *Caert-Thresoor* 5(1986), p. 26-32.

Maris, H.W.

Landmeter.

▣ Grote Torenpolder en Slobbegors, 1773.

▷ Teeling-Landmeters NB 241.

Maris, J.C.W.

Landmeter.

▣ Gorzen buiten de Jufvrouwenpolder, 1784; Angelinapolder, 1792.

▷ Teeling-Landmeters NB 242.

Marke, Cornelis

Tekenaar. Mogelijk militair-ingenieur.

▣ Rivier de Eendracht en het gebied tussen Steenberg en Tholen, na 1748; Middelburg, 1751.

▷ Donkersloot-de Vrij 552.

Marlet, Etienne (Steven)

Militair-ingenieur sinds 28-1-1711 tot na 1733.

▣ Venlo, 1728-29.

Marlet (de Ronsay), Willem Isaak Steven (Guillaume Isaac Etienne Marlet fils)

Militair-ingenieur sinds 13-6-1736; officier, laatstelijk kapitein in 1748(?), in 1749 "Ingenieur ten dienste van het Graafschap Culemborg, gepensioneerd militair".

▣ Venlo, 1728; Stevensweerd, 1734; Maastricht, 1738; Graafschap Culemborg, 1749

▷ Donkersloot-de Vrij 360, 626.

Marne, L. (of M.?) de

Militair-ingenieur van Franse afkomst.

▣ Bergen op Zoom e.o., 1747; Maastricht, 1754.

▷ Donkersloot-de Vrij 556.

Marolois (Marlois), Samuel. ca. 1572 - Den Haag, vóór 1627

Wiskundige en van 1608-15 examiner van landmeters bij de Raad van Brabant te Den Haag. Schreef een boek over fortificaties (1615). Werkte samen met S. Stevin*.

▣ *Fortification ou architecture militaire*, uitg. Hondius (Den Haag)*, 1634.

▷ Donkersloot-de Vrij blz. 49; HistPlatt:8-Gelderland 1 HAR 001, 002; Teeling-Landmeters ZH 203.

Maronier, Hendrik. Rotterdam 1792 - Rotterdam 1872

Schrijver en vaderlands dichter.

▣ *De gids of de verrassing van Bergen op Zoom in maart 1814*, uitg. Wijnands*, 1836, met kaart.

▷ HistPlatt:Bergen 080.

+ BWNZLetterkunde

Marre, Jan Harmensz. de. Amsterdam 1696 - Amsterdam 1763

Maritiem-kartograaf, werkzaam voor Johannes II van Keulen* in diens functie van VOC-kartograaf. Praktijkexaminator der stuurlieden voor de kamer Amsterdam.

▣ *Batavia, begrepen in zes boeken*, uitg. Wor* en Onder de Linden*, 1740, met kaart van Batavia.

▷ HistPlatt:4-Batavia BAT K41.

+ BWNZLett; Landwehr-VOC 1547.

Marshall, Thomas. Easenhall 1796/97 - Rotterdam 1858

Onderwijzer in de Engelse taal te Rotterdam.

▣ *The history and description of Rotterdam* door T. Marshall, uitg. Van Gogh, 1844, en uitg. T. Marshall & Co., 1846, met kaarten.

▷ HistPlatt:12-Rotterdam RTD 045.

Marsigli (Marsili), Luigi Fernando conte de. Bologna 1658 - Bologna 1730

Italiaans rivierkundige.

▣ *Histoire Physique de la Mer, 1725; La Hongrie et la Danube, Den Haag, 1741.*

▷ Atlantes(K) II Mar, IV M.Mar.

Marten, Pater

Tekenaar.

▣ De Zijpe, 1564.

▷ Donkersloot-de Vrij 95, 96.

Martens (Maertens), F.G.

Landmeter van het kadaster.

▣ Gemeenten in Zeeland, 1811-13.

▷ Teeling-Kadaster; Teeling-Landmeters Zld 346.

Martens, Jacob

Zijn naam is verbonden aan de wereldkaart, die in 1746 met mozaïekstenen is ingelegd in de marmeren vloer van de Burgerzaal in het paleis op de Dam in Amsterdam.

Martens, L.

Landmeter.

▣ Melopolder voorzover in 1684 bedijkt, 1686.

▷ Teeling-Landmeters Zld 345.

Martin, A.

Kaartkopiïst in 1878.

▷ Donkersloot-de Vrij 669.

Martin, Johan Karl Ludwig. Jever, Oldenburg 1851 - Leiden 1942

Hoogleraar geologie te Leiden.

▣ Geologische kaarten van Curaçao, Aruba en Bonaire, 1887; Geognostische kaart van Suriname, 1888.

▷ Exp15:Antillen C182, A15, B10; Exp12:TKNAG 1887.06-08, 1888.07, 08; Suriname(W) § 4.3.4.

Martinet, Jan Floris. 1729 - 1795

Predikant te Zutphen, schreef diverse boeken over geschiedenis en geografie, waarin kaartjes voorkomen; en samen met A. van den Berg* het kindertijdschrift *Nieuw Geschenk voor de Jeugd*, met diverse kaartjes.

▣ Verenigde Nederlanden in *Het Verenigd Nederland*, uitg. Allart*, 1788; Gelderland, 1797.

▷ Gelderland V10; NedVIIProv 161.

Martini, Aegidius

Incidenteel kartografisch werkzaam. Jurist en wiskundige in Antwerpen.

▣ Limburg (1603), gegraveerd door J.B. Vrients* (waarschijnlijk voor het eerst uitgegeven in de editie uit 1606 van Ortelius' atlas).

▷ Donkersloot-de Vrij 736.

Martini, Martinus. Trente 1614 - Hangzhou, China 1661

Jezuïet in China.

▣ Atlas van China: *Novus Atlas Sinensis*, uitg. Blaeu, ca. 1655.

▷ Atlantes(vdK) II, § 2:5.

— Lin Hong, Martino Martini's Novus Atlas Sinensis Zijn methode voor het bepalen van coördinaten. *Caert-Thresoor* 40,1 (2021): 15-26.

— Mario Cams, De Novus Atlas Sinensis van Martini en Blaeu en zijn Chinese bronnen. In: *Caert-Thresoor* 38,4 (2019): 3-17.

Martis, A.

Opzichter der genie.

▣ Marinewerf op Curaçao, 1868; Klein Curaçao, 1877; Willemstad, 1878.

▷ Exp15:Antillen C174, C179, C180.

Marum, Petrus van. †Groningen 1781

Landmeter, geadmitteerd in Holland op 15-8-1741, toen wonende in Delft.

▣ Goeree door Cornelis van Tol c.s., 1741, kopie z.j.

▷ Donkersloot-de Vrij 812.

Marwitz, Hendrik. Stadskanaal gem. Onstwedde 1857 - Haarlem 1935

Onderwijzer te Tjamsweer, later schoolhoofd te Appingedam.

▣ Bijbelse geschiedenis, 6 bl., met G.H. Bleeker*, uitg. Wolters*, 1887; Palestina, 6 bl., met G.H. Bleeker*, uitg. Wolters*, 1890-99; *Schoolatlas voor Bijbelsche Geschiedenis* met G.H. Bleeker*, uitg. Wolters*, 1894-1930.

▷ Atlantes(K) VI Blee; Schoolwandkaarten(B) GOD_WO_M, GOD_WO1s/2s.

Marijnen, P.A.J., zie Ducroissi Goetzee*

Massa, Isaac. Haarlem 1586 - Lisse 1643?

Koopman-diplomaat.

▣ Europees-Rusland, 17de eeuw.

— Johannes Keuning, Isac Massa, 1586-1643. In: *Imago Mundi* 10(1953), p. 65-79.

+ NNBW 8.

Masset, George Josef. Maastricht 1829 - Maastricht 1910

Onderwijzer te Maastricht.

▣ Schoolkaart Limburg, uitg. Rosenkranz*, 1883.

▷ Schoolwandkaarten(B) LIM_RS.

Masseur, Willem

Landmeter bij de verponding.

▣ Epe, 1809; Rijnsaterwoude, 1810.

▷ Teeling-Kadaster; Teeling-Landmeters NH 202 (als Masseur, ...).

Massol, J.

Ingenieur, werkzaam (1750-61). In 1750 wonende in Middelburg.

▣ Vlissingen e.o. (anoniem, 1635), gekopieerd in 1750; Walcheren, Noord- en Zuid-Beveland (door L. Ruyte*, 1568), gekopieerd in 1761.

▷ Donkersloot-de Vrij 692, 739; Teeling-Landmeters Zld 347.

Matha, Abraham (A.B.?) de. Amsterdam 1849 - Amsterdam 1928


Letterkundige.

▣ *Zes dagen te Amsterdam* met S.M.N. Calisch*, uitg. Amsterdam: de Brakke Grond, 1883, met kaart.

▷ Amsterdam(H) 1883.

Mathes., D.R.M.

Op de tweede staat van ca. 1620 van de serie bijbelkaarten van Petrus Plancius (1592) is Plancius' naam verwijderd en vervangen door 'D.R.M. Mathes'. Het is onbekend wie dat is. De suggestie dat 'Mathes.' Mathijszoon betekent is niet erg waarschijnlijk, omdat het patroniem niet als familienaam gezien werd, en bovendien in een kleinere, cursieve letter gegraveerd is. Het is aannemelijk dat 'Mathes.' voor 'Matheseos studiosus' (wiskundige) staat. Poortman & Augustijn (Bijbelkaarten) suggereren 'Dr. Rudolf Mercator Mathematicus', een persoon met die naam is echter niet bekend (mogelijk bedoelden ze de zoon van G. Mercator*, die in 1587 een wereldkaart maakte. Deze heette echter *Rumold* en is in 1599 overleden). Nalis corrigeerde dat in 'Dr. Rumold Mercator Matheseos' (1998, blz. 309; zie Van Doetecum*), maar ook dat is gezien het jaar van overlijden van Rumold niet erg waarschijnlijk.



Barry Lawrence Ruderman Antique Maps, no. 46737

Mathijsz., zie **Matthijsz.**

Mattelee (Mattele), Jan.

Landmeter, admmissie voor de Raad van Vlaanderen 4-7-1697; Dijkgraaf van de Ferdinandussepolder, 1716.

▣ Eiland van Axel, Terneuzen, nieuw bedijkte polders bij Vlissingen, Axelambacht, grens parochies Zeeuws Vlaanderen, 1701-33; Everingsboek met kaarten van de Varenpépolder, 1715 en de Nieuw-Zuiddorperpolder, 1740.

▷ Teeling-Landmeters Zld 348.

MATTHIJSZ., Mathijsz. Matthijssen

Matthijsz., Hans

Graveur en/of uitgever te Amsterdam Op 't Water (1598).

Mathijsz., Jan

Graveur.

▣ Mariënweerd door B. de Bayonville*, 1664; Bijbelkaarten voor de Franse bijbel, uitg. Elsevier*, 1669.

▷ Bijbelkaarten(P&A) 28.

Matthijssen (Matthijze), Peter

Landmeter, aangesteld in vaste dienst van de provincie Overijssel op 31-3-1680.

▷ Donkersloot-de Vrij blz. 47; Teeling-Landmeters Ov 45, 46.

Mathyssen, Queryn.

Landmeter, admmissie door de Gecommitteerde Raden van Zeeland 4-5-1626.

- ▣ Belegering Philippine, 1635.
- ▷ Teeling-Landmeters Zld 349.

Maurer, Jacob. Schaffhausen 1737 - Utrecht 1780

Incidenteel kaarttekenaar, schilder. Zwitser, later genaturaliseerd. Leerling van de stads-tekenacademie in Amsterdam. Leraar aan de Fundatie van Renswoude in Utrecht.

- ▣ Utrecht (plattegrond) door leerlingen van de Fundatie van Renswoude met L. Praalder*, 1778.
- ▷ HistPlatt:3-Utrecht 14; Utrecht(stad) 27.

Maurik, Jan van. Amsterdam 1812 - 1893

Stadsarchitect van Utrecht, 1838-45, directeur stadswaterwerken te Amsterdam, 1845-56

- ▣ Plattegrond van Utrecht met lantaarnverlichting, 1842.
- ▷ Utrecht(stad) 112.

Mayer, Harmen de. Amsterdam 1621/22

Graveur te Amsterdam aan de Rozengracht ZZ, tussen de twee eerste bruggen (1652-1701).
+ K&S 406-407.

Mayer, Hendrick. *Amsterdam 1651

Kaartmaker te Amsterdam.
+ K&S 407.

Maijr, Jean de

Tekenaar. Frans militair-ingenieur(?).

- ▣ Boxtel e.o. met militair kampement, 1748.
- ▷ Donkersloot-de Vrij 612.

Maijwald, Karel. Velp, Noord-Brabant, 1842 - Leeuwarden 1906

Lithograaf te Leeuwarden, 1864.

- ▣ Harlingen, ca. 1867.
- ▷ HistPlatt:11-Friesland HAR 016.

Mazel, J.Z.

Lithograaf. Opgeleid op het Topographisch Bureau te Den Haag door Carl Senefelder* (voor 1819). Hij vervaardigde de oudst bekende Noord-Nederlandse kaartjes in steendruk (proefdrukken in het Rijksprentenkabinet te Amsterdam).

Mazer, J.P.

Landmeter in Suriname, vermeld 1780.
▷ Suriname(D).

Medtman, Matthias van. †Leuven 1715

Tekenaar of uitgever te Leuven.

- ▣ Brabant, ca. 1703 en ca. 1706; Hertogdom Luxemburg in 1709 (?), later uitgegeven door R. & J. Ottens*.
- ▷ Exp18:Brabant 80, 88; Donkersloot-de Vrij 825.

Meer, C. van der

▣ Haven van Elburg, 1807; Zuiderzee, 1807-09.

▷ HistPlatt:8-Gelderland 1 Afb. 6; Teeling-Landmeters Ov 48, NH 204.

Meer, J.L. van der

Militair-ingenieur.

▣ Gedeelte van Utrecht en Gelderland tussen Rijn en Zuiderzee, 1800-10.

Meer, Pieter van der. Rotterdam 1758 - Rotterdam 1825

Boekverkoper te Rotterdam op de Noordblaak.

§ Wed. P. van der Meer. 1824-28**Elserman, Maria Hendrika. Doesburg 1775 - Rotterdam 1844**

Associeerde zich in 1828 met Verbruggen.

§ Wed. Van der Meer & Verbruggen. 1828-35**Verbruggen, Johannes Wilhelmus. Rotterdam 1806 - Rotterdam 1864**

Boekhandelaars en uitgevers te Rotterdam op de Noordblaak.

§ Van der Meer & Verbruggen. 1835-60

Boekhandelaars en uitgevers te Rotterdam op de Noordblaak, 1835-58, in de Hoofdsteege, hoek van de Houwtuin 1858-60.

▣ *Geschiedkundige beschrijving der stad Rotterdam* door G. van Reyn*, 1832 en 1869, met historische kaarten van Rotterdam omstreeks 1000 en plattegrond; Rotterdam door L.F. Temminck*, 1839.

▷ HistPlatt:2-Rotterdam 13; HistPlatt:12-Rotterdam RTD 040, 041, 043, 044.

§ Verbruggen & Van Duym. 1861-1869**Duym, A. van**

Boekhandelaars en uitgevers te Rotterdam in de Hoofdsteege, ging in 1867 failliet, maar adverteerde nog in 1868-69 in de Kortenaerstraat.

▣ Rotterdam, 1865; Historische atlas van Noord-Nederland door G. Mees* Azn., 1865.

▷ HistPlatt:2-Rotterdam 17.

Meerenburgh, B. van, zie Merenburg, B. van**Meersch, (N.N.) van der**

Landmeter

▣ Gebied zuidelijk van Saeftinge, ca. 1584.

▷ Teeling-Landmeters Zld 353.

Meersch, Pieter (Cornelis Pieter, of R.C.P.) van der. Sneek, ... - Hoorn 1653

Landmeter, geadmitteerd in Holland (voor 1611). Bracht zijn jeugd door in Leiden te Groningen/Drenthe (ca. 1616). Rond 1635 aangesteld als stadslandmeter van Hoorn.

▣ Wormer met Reijer Cornelisz.*, D.G. Langedijck* en J.Jz. Backer*, 1626; Drechterlandse dijk, 1638; West-Friese Omringdijk met J.C. Schagen*, 1638; Kaartboek van landerijen van het Burgerweeshuis in Hoorn, 1640-47.

▷ Donkersloot-de Vrij 146; Teeling-Landmeters Gr 72, Dr 95, NH 203.

Meertens, Johan

Boekhandelaar/Uitgever te Middelburg.

▣ *Cronyk van Zeeland* door M. Smallegange*, 1696, met historische kaart van Zeeland, 1696.

▷ Exp11:Zeeland H-4b1.

Mees Adriaanszn, Gregorius. Rotterdam 1802 - Rotterdam 1883

Hoogleraar Nederlandse taal- en letterkunde en vaderlandse geschiedenis aan het Athenaeum te Deventer tot 1847. Vanaf 1847 arrondissementsrechter te Rotterdam. Pionier op het gebied van de thematische kartografie. Jurist en historicus.

▣ *Historische Atlas van Noord-Nederland*, Rotterdam: Van der Meer & Verbruggen*, 1851-65; *Historische Atlas van Noord-Nederland*, uitg. Sijthoff*, 1881.

▷ Atlantes(K) VI(supp) Mee, VI Mees; HistPlatt:12-Rotterdam RTD 097.

Meester, Roelant de.

Landmeter in Suriname, begin 18de eeuw.

▣ Kaart uit 1719, gekopieerd in 1825 door G. Mabé*.

▷ Suriname(D).

Meetsma, G.M.

Landmeter(?).

▣ Grens Groningen-Friesland bij Friese Palen, 1715.

▷ Donkersloot-de Vrij 28.

MEESZ., Meeuwsz, Meeusz. [Bartholomeusz.]

Meeuse, Cornelis.

Landmeter van Boredamme.

▣ Meting polders op Oud- en Nieuw Beveland, 1622.

▷ Teeling-Landmeters Zld 358.

Meeuwsz. (Meesz., Mieuss.), Garbrant (Gerbrandt)

Landmeter, geadmitteerd in Holland op 10-12-1601. Waarschap van Uitgeest (1604).

▣ Deel van Noord-Holland, 1604; Uitgeest e.o., 1604; Haarlemmermeer met het droogmakingsplan, voor 1635.

▷ Donkersloot-de Vrij 712; Teeling-Landmeters Fr 19, NH 210.

— Arthur Groen, Garbrant Meeusz., een Uitgeester landmeter uit de 17e eeuw. In: *Hutgheest : Historische Vereniging Oud-Uitgeest* 13(1992) 2, p. 2-18.

Meeusz. (Bartholomeusz.), Symon, en zijn zoon Thaems Symonsz.

Meeusz. (Meeuwsz.) van Edam, Symon. ca. 1500 - begin 1556

Landmeter, geadmitteerd in Holland (datum onbekend). Vader van Thaem Symonsz. Noemde zichzelf gezworen landmeter van Kennemerland, West-Friesland en Rijnland. Enige tijd burgemeester van Edam.

▣ Landerijen nabij St. Pancras en Koedijk, 1532; Gebied Wijk aan Zee-Beverwijk, 1539; Deel van de Hoekse Waard tussen Klaaswaal-Heineoord, 1548; Landerijen bij Assendelft, 1554.

▷ Donkersloot-de Vrij 115, 135, 136, 141, 285, 674; HistPlatt:6-Haarlem blz. 55-56; Teeling-Landmeters NH 17, ZH 14 & 205, Alg 59.

— A.H. Huussen jr. en J.M.I. Koster-van Dijk, De kaart van de ban van Heemstede door Symon Meeusz. van Edam, 1539. In: *Jaarboek Haerlem* 1973, p. 259-280. (Met lijst van kaarten).

Symonsz., Thaem(s), (ook Th. Symon Meeussis)

Landmeter?

▣ Edam en het gebied tot aan de Zuiderzee, 1567.

▷ Donkersloot-de Vrij 149.

Meinerdsma Wz., D.

Lithograaf-drukker.

▣ Ameland door Van Peyma*, 1850.

Meine, zie Meyne

Mellema (Mellama), Harmanus (Herman). †kort vóór 9-1731

Militair-ingenieur sinds 17-12-1701. Afkomstig uit Leeuwarden, ingeschreven als student aan de universiteit in Franeker in 1698, gepromoveerd op 19-1-1700 te Hulst (vanaf 1701). Directeur van de fortificatiën van het departement Wedde en Westwoldingerland (vanaf 1709?).

▣ Gebied Dollard-Emmen (met P. de la Rive* en Z.C. Stuten*), 1717-1719; Grens Munster-Drenthe/Groningen, 1729.

▷ Donkersloot-de Vrij 94, 788; Teeling-Landmeters Fr 192.

Melvill van Carnbée, Pieter baron. Den Haag 1816 - Batavia 1856

Redacteur. Kapitein-Luitenant-ter-zee. Secretaris van de commissie tot verbetering van de Indische zeekaarten te Batavia.

▣ *Algemeene Atlas van Nederlands-Indië* met W.F. Versteeg*, Batavia: Van Haren Noman & Kolff*, 1853-62.

▷ Atlantes(K) II Mel.

+ NNBW 1.

Mendel, P.J.

Redacteur(?).

▣ *Album voor de aardrijkskunde (met kaarten)*, uitg. Van Langenhuysen*, 1841-43.

▷ Atlantes(K) II Mnl.

Mensing, Cornelis. Den Haag 1752 - Den Haag 1831

Boekhandelaar in Den Haag. In 1774 trouwde hij met Maria Margaretha Thierry, en in 1780 associeerde hij zich met zijn schoonvader.

¶ Een relatie met de Rotterdamse firma Mensing & Van Westreenen is er niet. De onderlinge familierelaties zijn nog niet helemaal duidelijk, wordt verder uitgezocht als blijkt dat de firma meer kaarten maakte dan nu bekend.

§ **J. Thierry & C. Mensing.** 1780 - 1805

Thierry, Johannes. 1726 - Den Haag 1805

Boekverkopers te Den Haag.

§ **Erven J. Thierry & C. Mensing.** 1805 - 1812

§ **Erven J. Thierry & C. Mensing en Zoon.** 1812 - 1875

▣ Den Haag, gegraveerd door D. Veelwaard* jr., uitg. met Van Hoogstraten* Jr. en met Mortier, Covens & Zoon*, 1830.

▷ HistPlatt:10-DenHaag DHG 048.

§ **Erven Thierry & Mensing**

Uitgeverij te Den Haag, firmanten:

Mensing, Willem Johannes. 1817 - Den Haag 1863

Hij trouwde met Imena Johanna Mensing (Amsterdam 1815).

Mensing, Johannes Willem Cornelis. Den Haag 1840.

▣ *Historisch-Geographische Atlas der Allgemeinen en Vaderlandsche Geschiedenis*, 1858-73.

▷ Atlantes(K) VI(supp) Th&M .

§ Mensing & Visser. 1875

Op 23-3-1875 verleende J.W.C. Mensing bevoegdheid aan Maria Cornelia van Santen om de boekhandel en uitgeverij Erven Thiery & Mensing onder de firmanaam Mensing & Visser voort te zetten (*Dagblad van Zuidholland en 's Gravenhage* 27-2-1875).

§ Mensing & Van Westreenen. 1816 - 49

¶ Een relatie met de Haagse firma Mensing is er niet.

Mensing, Elias Hendrik. Rotterdam 1799 - Rotterdam 1834

Boekverkoper (in 1822). Hij nam in 1816 samen met Van Westreenen de leesbibliotheek van P. van Olffen over. Geboren in 1799 lijkt dat onmogelijk.

Westreenen, Hendrikus Hubertus van. Den Haag 1788 - Rotterdam 1848

Boekhandelaars en drukkers te Rotterdam op het Steiger, later Hoogstraat.

▣ *Korte Beschrijving der Stad 's Gravenhage* door J. van Renesse*, 1820, met kaart; Schieland door J.A. Scholten*, 1821-23; Lek door G.F. von Derfelden van Hinderstein*, 1824; *Korte aardrijkskundige beschrijving der stad Rotterdam* door W. van den Hoonard*, 1825, met kaart van Rotterdam; *Korte geschiedenis der stad Rotterdam* door W. van den Hoonard*, 1827 met historische kaart van Rotterdam.

▷ HistPlatt:10-DenHaag DHG 045; HistPlatt:12-Rotterdam RTD 038, 039; Koeman-Handl Bibl 164.

Mentz, vader en zoon**Mentz, Dirk.** Utrecht 1785 - 1847

Landmeter, geadmitteerd in Holland op 25-7-1804, toen wonende in Alkmaar. Kreeg zijn opleiding aan de Fundatie van Renswoude te Utrecht. Als waterstaatsingenieur o.a. werkzaam bij de bouw van de sluis in Vreeswijk, 1820-24, later werkzaam en wonend op Terschelling. Inspecteur van de Waterstaat.

▣ Wieringen en Zuiderzee, 1805-09; IJ met ontwerp tot afdamming, uitgegeven te Haarlem in 1824; Waddenzeedijk op Terschelling, 1839.

▷ Koeman-Handl Bibl 195; Teeling-Landmeters Ut 112, NH 206.

Mentz, Alexander Bastiaan. Amsterdam 1816 - Terschelling 1887

Waterstaatsingenieur. Burgemeester en dijkgraaf van Terschelling (1860-76).

▣ Waddenzeedijk op Terschelling, 1837

Mercator, Gerard (Gerard de Cremer). Rupelmonde (Vlaanderen) 1512 - Duisburg 1594

Kaarttekenaar, globemaker, graveur, uitgever. Hij bracht zijn kinderjaren door in Gangelt (Hertogdom Gulik [Jülich]) keerde met zijn ouders terug naar zijn geboorteplaats Rupelmonde in 1517 of 1518. Opleidingen - betaald door zijn oom pastoor Gisbert de Cremer te Rupelmonde - te 's-Hertogenbosch en aan de universiteit te Leuven (1530- 1532: filosofie, theologie, wiskunde, landmeetkunde en sterrekunde); leerling van Gemma Frisius* en vriend van Chr. Plantijn*. In Leuven vervaardigde hij zijn eerste kaarten (van het Heilig Land, een wereldkaart en een grote kaart van Vlaanderen) in 1537-1540 en zijn eerste aardglobe van 1541. Hij vestigde zich in 1552 in Duisburg. Hier publiceerde hij in 1554 zijn grote kaart van Europa. Hij trad in dienst als cosmograaf van de hertog van Kleef in 1560. In 1569 verscheen zijn wereldkaart met wassende breedtegraden ten behoeve van de zeevaarders (deze cilinderprojectie wordt later Mercatorprojectie genoemd). Ptolemaeus' *Geographia* (met kaarten) werd door

hem vanaf 1578 uitgegeven. Het eerste deel van zijn beroemde *Atlas* verscheen in 1585. Zijn zoon **Rumold Mercator** (ca. 1545-1599) werkte er verder aan; het laatste deel verscheen in 1595. De koperplaten kwamen in 1604 in bezit van Jodocus I Hondius die de *Atlas* verder uitbreidde.

▷ Atlantes(K) II Me; Atlantes(vdK) I; Donkersloot-de Vrij blz. 205.

— Die Vita Mercatoris des Walter Ghim, wiedergegeben und übersetzt von Hans-Heinrich Geske. In: *Duisburger Forschungen* 6(1962), p. 244-276.

— H. Averdunk & J. Müller-Reinhard, *Gerhard Mercator und die Geographen unter seinen Nachkommen* (Gotha 1914; herdruk: Amsterdam 1969).

+ NNBW 10.

Merck, Hans

Tekenaar.

▣ Amsterdam, 1649.

▷ Amsterdam(H) 32.

Mercker (Mercxen), I.G.

Militair-ingenieur(?).

▣ Inundatiegebied Breda-Bergen op Zoom, ca. 1748.

▷ Donkersloot-de Vrij 816.

Mercurius

Naam van drie opeenvolgende nieuwstijdschriften, die van 1651-1807 verschenen.

¶ Dit lemma is opgenomen omdat de 'Mercurius' als instituut gezien kan worden, bovendien als het per uitgever vermeld zou worden is de informatie te sterk versnipperd.

Hollandsche Mercurius, 1651 - 1691

Verscheen jaarlijks van 1651-91; bevat soms prenten, vooral oorlogssituaties, kaarten, stadsgezichten, kustgezichten, en portretten. Een aantal van deze prenten zijn gemaakt door R. de Hooghe* en door P. van de Voorde.*

De uitgevers zijn achtereenvolgens te Haarlem:

- Pieter Casteleyn, 1651-76
- Erfgenamen Pieter Casteleyn, 1676
- Abraham Casteleyn, 1677-90

— Hollandsche Mercurius (1651-1691), in: *Encyclopedie Nederlandstalige Tijdschriften*, on-line <https://www.ent1815.nl/e-f/europische-mercurius-1690-1757/>

Europische Mercurius, 1690 - 1756

Verscheen van 1690-92 per kwartaal en vanaf 1693 twee maal per jaar vanaf 1693; vanaf 1693 met 1 tot 8 prenten per nummer, vooral (stads)plattegronden, aangezichten van steden, topografische kaarten, oorlogssituaties, penningen en portretten van personen. Ze zijn gegraveerd door P. van den Berge*, J. Luyken*, P. Sluyter*, J. Goeree*, en B. Ruyter*.

De uitgevers zijn achtereenvolgens:

Te Amsterdam:

- Timotheus ten Hoorn*, 1690-1701
- Andries van Damme* en Jan van den Dalen*, 1701-14
- Andries van Damme, 1714-26
- Wed. Andries van Damme, 1727
- Hendrik Jansz. van Damme*, 1727-30

- Wed. J. Ratelband*, 1730.
- Erven van J. Ratelband & Compagnie, 1730-45
- B. van Gerrevink en Erven Ratelband, 1746-48
- Wed. Gerrevink en Erven Ratelband, 1749

Te Den Haag:

- Frederic Hendrik Scheurleer* 1749-55
- Ottho van Thol*, 1755-56

— Europese Mercurius (1690-1757), in: *Encyclopedie Nederlandstalige Tijdschriften*, on-line <https://www.ent1815.nl/e-f/europische-mercurius-1690-1757/>

Maandelykse Nederlandsche Mercurius, 1756-1807

Verscheen van 1756-1807 16 maal per jaar, gebundeld in halfjaarlijkse delen; bevat ook prenten, maar weinig kaarten. Vrijwel prenten zijn door de uitgever zelf gesigneerd: 'B. Mourik exc.'. Eén kaart is gesigneerd door A. van Krevelt*.

Uitgegeven te Amsterdam door:

- Bernardus Mourik*, 1756-91
- Jan Augustijn Swalm*, 1792-1807

— Maandelykse Nederlandsche Mercurius (1756-1807), in: *Encyclopedie Nederlandstalige Tijdschriften*, on-line <https://www.ent1815.nl/m/maandelykse-nederlandsche-mercurius-1756-1807/>

Merenburg (Meerenburgh, Merenburch), Balthasar (Bartelmeus) van

Landmeter, admisatie door de Gecommitteerde Raden van Zeeland 17-5-1657.

▣ Wissenkerkepolder, 1666; Catsepolder, 1668; Polder van Geersdijk, 1668.

▷ Donkersloot-de Vrij 495; Teeling-Landmeters Zld 352 & 355.

Merner, Johann Heinrich (Johan Hendrik).

Koninklijk Pruisisch landmeter.

▣ Land onder de Slangenburgh en Terborg, 1751, 1752; Grafelijkheidsgoederen van Bergh onder Wisch e.o., 1754, 1755; Omgeving van de Ulftse ijzerhut, 1759; Land onderhorig aan Leemkuil en Groot en Klein Poelwijk onder Oud-Zevenaar, 1763.

▷ Teeling-Landmeters Gld 107.

Merula, Paulus. Dordrecht 1558 - Rostock 1607

Historicus en aardrijkskundige. Benoemd tot hoogleraar te Leiden in 1592.

▣ *Cosmographia* (Amsterdam 1605), met ca. 20 kaarten.

+ BWDordrecht.

Merwen, J. van.

Landmeter.

▣ Venen bij Lisse, Voorhout en Noordwijk, 1589.

▷ Teeling-Landmeters ZH 208.

Merwen, Symen Fransz. van (der)

Landmeter. Fabriekmeester van Rijnland, 1597. Vanaf 1600 docent aan de Duytsche Mathematicque, een school voor landmeters en ingenieurs te Leiden, waar hij woonde op de Breestraat.

▣ Land buiten de poort van Leiden, 1575; Vergraven land voor de nieuwe waterlozing te Katwijk, 1577, 1580; Afdamming Penningsveer bij Haarlem, 1578; Ontwerp weg van Leiden naar Rijpwetering, 1581; Nieuwland (Den Andel) bij 's-Gravenzande, 1591.

▷ Donkersloot-de Vrij 233, 234, 236; Teeling-Landmeters ZH 206.

Mesmer, François Anthonie

Militair-ingenieur sinds 21-6-1785; in 1793 luitenant.

▣ Grens Staats-Brabant met ? Van der Meer ?, 1786; Gebied Breda-Geertruidenberg met F.L. Grenier*, 1792.

Mestrezat, Leonard.

Landmeter (?) in Suriname.

▣ Terreinopname van het gebied tussen plantage Beekhuizen en de Saramacca, 1756.

▷ Suriname(D).

Meten (Meeten), Jan Claasz. van

Landmeter.

▣ Domburg, Heerlijkheid Westkapelle met afbakening grenzen, 1689-96.

▷ Teeling-Landmeters Zld 357.

Metius, Adriaan en Anthonius, zie Anthonisz. [Metius/Schelven], Adriaan, en zijn nakomelingen

Meulen, Jacob Jacobsz.

Tekenaar. In dienst van de VOC in Batavia als equipagemeester (1647-1651).

Meulen, (N.N.) van der

Graveur.

▣ Noordwest-Overijssel door J.J. Sorg c.s., 1825

Meulwerf, Abraham.

Landmeter.

▣ Kaartboek van de kerke- en armenlanden van Sommelsdijk, 1616; Hendriks- en Oranjepolders, c. 1618.

▷ Teeling-Landmeters ZH 210, Zld 361.

Meurs (Meursius), Jacob van. Arnhem 1619/20 - Amsterdam 1679

Drukker-uitgever te Amsterdam in de Brouwersstraat NZ (1649-53); Herengracht (1650); Bloemgracht (1654); Nieuwstraat (1662-63); Koningsgracht (= Singel), tegenover Appelmarkt (1660-61); Keizersgracht, schuin over de Westermarkt (1665-82). Hij publiceerde boeken over achtereenvolgens China, Japan, Afrika en Amerika, die geschreven zijn door J. Nieuhof*, O. Dapper* en Arnoldus Montanus (1625-1683).

De werken van na 1679 zijn uitgegeven door zijn weduwe.

▣ Amsterdam en drie historische kaarten van Amsterdam door O. Dapper*, 1663; *Beschrijvinge van de Heerlyckheydt van Frieslandt* met J. Wellens*, 1664; Uitgave van L. Guicciardini*, 1660 (12°); *Tooneel des oorlogs opgerecht in de Vereenigde Nederlanden* door L. van den Bosch*, 1675.

▷ Amsterdam(H) 60-63; Donkersloot-de Vrij 745; Exp4:Friesland 45.

+ K&S 1387-1389.

Meurs, M.H.A.J. van

Auteur van *Aanwijzing bij het topografisch tekenen en lezen van gedrukte kaarten*, uitgegeven door de KMA te Breda, 1889

Meursing, Albert. Anloo 1735 - Anloo 1820

Landmeter te Anloo.

▣ Diverse marken en grenzen in Drenthe, 1768-1809; Venen bij Stadskanaal, 1798-1802.

▷ Teeling-Landmeters Gr 74, Dr 97, Ut 113.

Mey van Oosterhout, Dirk van der. *Schoonhoven

Landmeter, geadmitterd in Holland 10-3-1779, werkzaam in Suriname 1781-83.

▣ Buitenfort Zeelandia, 1781.

▷ Suriname(D).

Meijbaum, Frederik Gerhard. †kort vóór 2-1768

Militair-ingenieur sinds 13-3-1733; officier, laatstelijk luitenant-kolonel-directeur (1757).

▣ Grave, 1734.

Meijbaum, Johan Adolf

Militair-ingenieur sinds 15-10-1708.

▣ Schorren van Absdale en St Anna, 1718 en Venlo, 1740.

Meijer, A. de

Landmeter van het kadaster.

▣ Baarle-Nassau, 1827.

▷ Teeling-Kadaster.

Meijer, A.C.

Landmeter bij de verponding.

▣ Nieuw-Gastel, 1808; Kortenhoef, Abcoude en Weesp, 1810; NoordHolland, 1810; Langbroek en Zuid-Zevender, 1811; Gemeenten in Groningen, ca. 1821-27, en Drenthe, ca. 1825.

▷ Teeling-Kadaster; Teeling-Landmeters Ut 114, NH 209.

Meyer, A.J.

Belasting-ambtenaar.

▣ Paramaribo in een 9-bladige atlas, 1885.

Meyer, Adam

Graveur en/of uitgever te Amsterdam, hoek Nes en Lange Brugsteeg (1754-57); Nieuwezijds Voorburgwal, tegenover de onvolmaakte toren (1774-1804); Nieuwezijds Voorburgwal, over de Nieuwe Kerk (1810).

Meijer, Gerrit Hermanus, zie Meijer, J.M.E.**Meyer, H.**

Landmeter bij de verponding.

▣ Bijlmer, Ter Aar en Loendersloot, 1810.

▷ Teeling-Kadaster.

Meyer, Herman

Ingenieur en landmeter.

▣ Tiendkaarten van land in het Babbergerbroek e.o., 1722.

▷ Teeling-Landmeters Gld 108.

Meyer, Jacobus de. Aardenburg 1690 - ...

Landmeter, geadmitteerd door de magistraat van het Vrije van Sluis 20-8-1718, toen wonende in Aardenburg.

▣ Polder Beooster-Eede, 1723 en 1725; Polder Wester Eede, 1726; Isabellapolder, z.j.

▷ Donkersloot-de Vrij 521, kaartboek 56, 58; Teeling-Landmeters Zld 359.

Meijer, Jan

Winkelknecht van H. de Leth*. Na diens overlijden in 1766 zette hij de zaak enige tijd voort onder De Leths naam.

Meijer, Jan Mattheus Eldert. Amsterdam 1805 - Utrecht 1886

Lithograaf en uitgever te Amsterdam, aan de Heerengracht hoek Wolvenstraat, ca. 1844-72, daarna samen met zijn zoon als firma J.M.E. & G.H. Meijer. Adverteerde in 1853 met los verkrijgbare plattegronden van Amsterdam, Den Haag, Leiden, Rotterdam, Utrecht en Arnheims omstreken voor 30 c per stuk (*Algemeen Handelsblad*, 14-9-1853).

▣ *Handboekje voor reizigers door ons Vaderland*, 1849, met plattegronden.

▷ Amsterdam(H) 192; HistPlatt:7-Leiden LEI 040; HistPlatt:10-DenHaag DHG 061; HistPlatt:12-Rotterdam RTD 050.



Opr. Haarlemsche Crt. 7-6-1850

§ J.M.E. & G.H. Meijer. 1872 - 1887**Meijer, Gerrit Hermanus. Amsterdam 1847 - Apeldoorn 1927**

Boekhandelaar, verhuisde in 1887 naar de Kerkstraat, maar adverteerde daarna niet meer.

▣ *Amsterdam in 1883*, 1883, met plattegrond.

▷ Amsterdam(H) 268.

Meijer, Johannes Gerardus. Nijmegen 1826

Boekhandelaar en boekdrukker te Arnhem in de Turfstraat (volgens zijn huwelijksakte letterzetter).

▣ Plattegrond van Arnhem, in *Adres, zak- en jaarboek voor Arnhem en Velp* door W.Th. Meyer, 1854.

▷ HistPlatt:8-Gelderland 1 ARN 30.

Meyer (Meijers), M.

Landmeter bij de verponding.

▣ Gastel, 1808; Abcoude, 1810.

▷ Teeling-Kadaster.

Meijer, Pieter. †1782

Uitgever te Amsterdam aan de Vijgendam, vooraan (1757); Dam (1782).

▣ *Kleine Atlas*, gegraveerd door L. Schenk* Jz., 1768; *Algemeene geographie* door J. Hübner*, bewerkt door W.A. Bachiene* en E.W. Cramerus*, 1769, met kaarten gegraveerd door L. Schenk* Jz.

▷ Nederlanden(vdH) 292.

Meijer, R.C.

§ Maison R.C. Meijer

Librairie Française et Italienne te Amsterdam op het Damrak.

▣ *Guide d'Amsterdam*, ca. 1896, met 2 kaarten.

▷ Amsterdam(H) 298.

Meyer, W.

▣ Plan voor verdedigingswerken van Willemstad, Curaçao, 1748.

▷ Exp15:Antillen C66.

Meijers, C.

Militair-ingenieur.

▣ Willemstad, Curaçao, 1865.

▷ Exp15:Antillen C172.

Meyers, M.

Landmeter van de verponding.

▣ Polderlanden in de gemeente Gastel, 1808-09.

▷ Teeling-Landmeters NB 247.

Meijers, Pierre Joseph

Landmeter van het kadaster.

▣ Gemeenten in Limburg, 1818-23.

▷ Teeling-Kadaster.

Meyne, David de

Graveur en uitgever te Amsterdam bij de Beurs 'In de Werrelt cart' (1612-18).

▣ Wereldkaarten door Plancius* (1607) en door N. van Geelkercken* (1610); Kaart van Azië door H.F. van Langren*, ca. 1615; Leo Belgicus, 1616.

▷ LeoBelgicus(vdH) 16.

Meyren (Meyeren), Anthony (van)

Landmeter, geadmitteerd door de Raad van Vlaanderen op 18-12-1681 (toen wonende in Terneuzen) en door de Gecommitteerden Raden van Zeeland op 18-7-1682.

▣ Rivier de Eendracht e.o., 1687; Tiendlanderijen van Jacob Verheye op Walcheren, 1691-92.

▷ Donkersloot-de Vrij 551, kaartboek 53; Teeling-Landmeters Zld 360.

Meys (Meijs), Johan (Jean)

Landmeter.

▣ Ravensbos bij Valkenburg in Zuid-Limburg, 1518-1529.

▷ Donkersloot-de Vrij 642; Teeling-Landmeters Lb 233.

Michael, Johann Georg. Landau an der Isar 1738 - Santpoort 1800

Duits tuinarchitect, werkzaam en Bad Arolsen, Nederland en Engeland.

¶ Schoonvader van J.D. Zocher jr.*

▣ Plan voor aanleg van wandelwegen op de vestingwallen van Arnhem, 1792.

▷ HistPlatt:8-Gelderland 1 Afb. 32

Michaëlis, N.Th.

Ingenieur.

▣ Spoorlijnen in Rotterdam, 1873.

▷ HistPlatt:12-Rotterdam RTD 086.

Michel, F.P.

Graveur, werkzaam voor Mortier Covens en Zn* in Amsterdam.

▣ Koninkrijk der Nederlanden door C. Muller*, 1816, verbeterd in 1830.

▷ Exp8:Covens&Mortier 115; Koeman-Handl Bibl 24.

Michielsen, Michiel.

Landmeter.

▣ Cijnsland in de Zuidpolder van Woensdrecht en bij de Wildert, 1778; Land bij het Wasven en langs dreven onder Hoogerheide e.o., 1776-78; Percelen aan de Hoogerheidsestraat, 1791-92.

▷ Teeling-Landmeters NB 250.

Mick, Symon.

Landmeter te Rotterdam.

▣ Bezittingen van de Ambachtsheer van West IJsselmonde, 1692.

▷ Teeling-Landmeters ZH 212.

Micker, Jan Christiaensz.

Schilder te Amsterdam.

▣ Kopie van de vogelvluchtkaart van Amsterdam door Cornelis Anthonisz.*, ca. 1652.

▷ Amsterdam(H) 34.

Middagten, Christoffel. Groningen(?) 1659(?) - Harlingen, kort na 1723

Marineofficier; schout bij nacht, rond 1690. Begon na 1705 met het maken van zeekaarten, in druk uitgegeven door J. Loots* tussen 1706-17.

▣ Zuiderzee, uitg. Loots*, ca. 1712; Texel en Vliestroom, uitg. Loots*, ca. 1713.

▷ Atlantes(K) IV blz. 422; Exp9:Zuiderzee Z25, MV9.

Middelbergh, Daniël

Landmeter van het kadaster.

▣ Gemeenten in Overijssel, 1819-30, Zuid-Holland, 1823, en Friesland, 1830.

▷ Teeling-Landmeters Ov 44; Teeling-Kadaster.

Middelhoven, Jona van

Landmeter? te Axel

▣ Kopie van de Dampierrekaart*, 1731

Miechielsen, Matthijs Willem Gerardus. Rotterdam 1824 - Rotterdam 1876

Lithograaf te Rotterdam.

▣ Nieuwe Maas en het Scheur, 1860.

▷ HistPlatt:2-Rotterdam Aanv. 59.

Mieling, Carl Wilhelm. Bramsche, Hannover 1815 - Den Haag 1903

Lithograaf; directeur van de Landsdrukkerij, 1865-1902.

▣ Nederland, 9 bl., door P. van der Burg*, 1845; Overijsselse Wateren door W.C.A. Staring*, 1848.

▷ Koeman-Handl Bibl 143; Schoolwandkaarten(B) NED_VG1v.

Mieris, Frans van. Leiden 1689 - Leiden 1763

Schilder en auteur.

▣ *Beschryving der stad Leyden* door F. van Mieris, uitg. met A. Kallewier*, 1762, met plattegrond.

▷ HistPlatt:7-Leiden LEI 028.

Mierlo, J. van.

(Nog onbekend).

▣ Schoolkaart Noord-Brabant, 9 bl., uitg. Van Turnhout*, 1891.

▷ Schoolwandkaarten(B) NBR_TU.

Mieuss, zie Meesz.**Migoen, Jacobus.** 1565/66 - ca. 1629

Uitgever te Gouda.

▣ Rotterdam, 1609?.

▷ HistPlatt:12-Rotterdam RTD 004.

Miels, zie Niels**Milheuser, Julius, zie Mülheuser, Julius****Miller, E., zie Dosseray, J.****Minaux, A.T.**

Landmeter van het kadaster.

▣ Gemeenten in Noord-Brabant, ca. 1828.

▷ Teeling-Kadaster.

Minuit, Peter

Tekenaar. In dienst van de WIC in Nieuw Nederland (1626-32).

Mispelblom (Mispelblom Beijer), J.J.

Landmeter bij de verponding.

▣ Kring van Dorth, 1807; Gorssel.

▷ Teeling-Kadaster; Teeling-Landmeters Gld 109.

Misset, C.

Lithograaf te Doetinchem.

▣ Kaarten voor schoolatlassen, uitg. Thieme*, 1893-99.

Modave, A.J.

Landmeter van het kadaster.

▣ Gemeenten in Limburg, 1819-29.

▷ Teeling-Kadaster; Teeling-Landmeters Lb 236.

Moeliker, Y.

Landmeter.

▣ Bosjes om de kerk van St. Philipsland, 1810.

▷ Teeling-Landmeters Zld 362.

Moelingen, Geurt van

Uitgever in Den Haag. Werkte samen met J. Gijseman*.

▣ Krimpenerwaard door J. Leupenius*, zesde druk, 1755.

▷ Donkersloot-de Vrij 766.

Moens, Cornelis. *Koudekerke ca. 1773

Landmeter; schoolmeester, voorzanger en koster te Hoedekenskerke, 1796-1800.

▣ Tiendhoeken in Hoedekenskerke, 1800.

▷ Teeling-Landmeters Zld 364.

+ RepOnderwZeeland.

Moespas, H.R.

Ingenieur.

▣ Stads Nieuwe polder ten zuiden van de Dollard met A. Verburgh*, 1740.

▷ Donkersloot-de Vrij 79; Teeling-Landmeters Gr 75.

Moetjens, Adriaan

Uitgever te Den Haag ('boekverkoper bij 't Hoff').

▣ Heruitgave van Blaeus stedenatlas van Piemont en Savoye, 1697; Kaart van de Krimpenerwaard door J. Leupenius*, vierde druk, 1735.

▷ Donkersloot-de Vrij 766; Atlantes(vdK) IV § 43:3.

Moeij, V.M. van

Landmeter bij de verponding.

▣ Velsen, 1810.

▷ Teeling-Kadaster; Teeling-Landmeters NH 211.

Mogge, Jacob

Landmeter, admissiedatum onbekend. Noemde zich landmeter van het Vrije van Sluis.

▣ Oost-Vrije van Sluis, 1648; Wolphaartsdijk, Staats Vlaanderen, schorren Coxydtse Gat met geulendiepte, Den Boom, Mauritspolder, Stampershoekpolder, c. 1649-95; Prins Willemspolder (West-Zeeuws-Vlaanderen) samen met F. Manteau* en Joh. Ellieul*, 1651-55; Oranjepolder (Walcheren), 1661.

▷ Donkersloot-de Vrij 502, kaartboek 61; Exp11:Zeeland ZV 2a; Teeling-Landmeters Zld 365.

— Dirk de Vries, Jacob Mogge, gezworen landmeter van het Vrije van Sluis (ca. 1613-69). In: Paula van Gestel-van het Schip & Peter van der Krogt (red.), *Mappæ Antiquæ: Liber Amicorum Günter Schilder* ('t Goy-Houten 2007), pp. 251-266.

Mogge, Willem

Landmeter, geadmitteerd in Zeeland op 29-7-1667. In dienst van de Sociëteit van Suriname (1667).

▣ Suriname (gedrukt in 1671 en 1677).

▷ Suriname(D).

Mol Pietersz., Jan

Uitgever te Amsterdam aan de Singel, tweede huis van de Oude Spiegelstraat (1772).

▣ Amsterdam, 1770.

▷ Amsterdam(H) 128; HistPlatt:1-Amsterdam 12.

Mol, Pieter. 1721 - 1790

Graveur, werkzaam o.a. voor F.W. Greebe* en D. Schuurman* in Amsterdam.

▣ Afstandstabel met kaart van de 17 Provinciën, 1764; Amsterdam, 1770; Productenkaart van Europa, 1783.

▷ Amsterdam(H) 128; HistPlatt:1-Amsterdam 12; Nederlanden(vdH) 288.

— Jan Werner, De 'Nieuwe Kaart van de Wydberoemde koopstat Amsteldam met deszelfs Gebied' door Pieter Mol, 1770 (Amsterdam 2000).

Molengraaff, Gustaaf Adolf Frederik. Nijmegen 1860 - Wassenaar 1942

Geoloog, bioloog en ontdekkingsreiziger. Hij nam hij deel aan de Nederlandse Borneo-expeditie van 1893-94, waarbij hij grote delen van het nog onbekende binnenland in kaart bracht (publicatie in 1900).

▣ *De Geologie van het eiland St. Eustatius*, Leiden: Brill, 1886, met Geologische kaart van St. Eustatius; Geologische schetskaarten van de Zuid-Afrikaanse Republiek, 1890; Borneo's Westerafdeeling met J. Büttikofer*, 1894; Waterscheiding door de Boekits Damman, Raja en Kait Boran (Borneo), 1895

▷ Exp15:Antillen SE25; Exp12:TKNAG 1890.15-18, 1894.10, 16, 1895.01.

Molevliet, Philippus

Uitgever in Amsterdam (1625).

▣ Amsterdam in 9 bladen door B.F. van Berckenrode*, 1625.

▷ Amsterdam(H) 25.

Molsbeeck, Lucas D. van

Landmeter, admissiedatum onbekend.

¶ Mogelijk een zoon van David Abrahamsse van Molsbeeck. die als landmeter in Utrecht werd geadmitteerd in 1652.

▣ Landerijen in de provincie Utrecht en in bezit van het kapittel van St. Jan, z.j.

▷ Donkersloot-de Vrij kaartboek 30; Teeling-Landmeters Ut 116.

Monde, Nicolaas van der. Utrecht 1799 - Utrecht 1847

Uitgever. Boekhandelaar en historicus te Utrecht, zijn zaak was van 1826 tot 1847 gevestigd in het pand Achter St. Pieter 6. Hij werd opgevolgd door W.C.J. Bollaan*.

▣ Utrecht (plattegrond) door G.F. van Derfelden van Hinderstein*, 1839; Historische plattegronden van Utrecht, 1835-45.

▷ HistPlatt:3-Utrecht 15; Utrecht(stad) 28, 29, 66-2, 73-75.

— Marijke Donkersloot-de Vrij, *De plattegrond van Utrecht verschenen by N. van der Monde, 1839* (Utrecht, Maarszen 1983).

Monsieur Mz., T.

Tekenaar.

▣ Zaanstroom en een gedeelte van het IJ, 1819.

▷ Koeman-Handl Bibl 198.

Mont, Joannes du, zie Du Mont, Joannes

Montague, J.C.

Engels zendeling (en avonturier) van de Church Medical Missionary Society.

¶ In TKNAG en Ned. Indische kranten wordt hij vermeld als 'zendeling Montague' of 'dr. Montague' en kan daarom verward worden met Montagu John Stone-Wigg (1861-1918), de eerste Anglicaanse bisschop van Nieuw-Guinea, die daar echter pas in 1898 arriveerde.

▣ Zuidwestkust van Nieuw Guinea, 1892.

▷ Exp12:TKNAG 1892.20.

Montanus, Arnoldus. Amsterdam 1625 - Schoonhoven 1683

Theoloog en historicus. Schreef enkele boeken over de geografie van de wereld, uitgegeven door J. van Meurs*, die van kaarten voorzien zijn.

- *Gedenkwaardige gesantschappen der Oost-Indische Maatschappij in 't Vereenigde Nederland, aan de kaisaren van Japan* (1669).
- *De nieuwe en onbekende weereld: of beschryving van America en 't Zuid-Land* (1670).

+ Landwehr-VOC 522-525.

Montanus, Petrus. (Pieter van den Berg) ca. 1650 - 1625

Auteur van de tekst van diverse atlassen.

▣ Ptolemaeus-uitgave (J. Hondius* en C. Claesz.*, 1605); Mercator-Hondius atlas en van de *Germania Inferior* van Pieter van den Keere*.

▷ Atlantes(vdK) I, § 1:1 en 1:511, III, atlas 364:01 e.v.

Montfoort, Cornelis van

Landmeter, admissiedatum onbekend, werkzaam in de provincie Utrecht (1596).

▷ Donkersloot-de Vrij 682; Teeling-Landmeters Ut 117.

Moonen, Anna, zie Hermans, J.

Mooy, Hendrik. 1715 - 1765

Uitgever te Amsterdam. Hij werd eigenaar in 1750 van de winkel 'In de jonge Lootsman', oorspronkelijk gesticht door Joh. Loots*.

Mooijen, Gerharda, Zie Wed. J. Yntema.

Morgenrood, Jacob

Kleurde kaarten in ('afzetter') te Amsterdam begin 17de eeuw.

Moreelse, Hendrik. Utrecht 1615 - Utrecht 1666

Tekenaar-redacteur. Burgemeester van Utrecht in 1664.

▣ Utrecht met uitbreidingsplan, 1664.

Moretus, zie Plantijn

Mortelmans, F.G.

Lithograaf.

▣ Situatiekaart Rotterdam, 1854; Nieuwe straten in Rotterdam, 1858.

▷ HistPlatt:2-Rotterdam Aanh. 20, 22; HistPlatt:12-Rotterdam RTD 052, 57.

Morterre, J.

Graveur en/of uitgever. Over het Zaandammer Veer (1761).

Mortier, Cornelis, zie Covens & Mortier

Mortier, David. Amsterdam 1673 - Londen 1733(?)

Uitgever. Broer van Pieter I Mortier. Rond 1696 ging hij naar Engeland, waar hij de Britse nationaliteit kreeg in 1706, na zijn huwelijk met Esther North, werkzaam in Londen en vanaf 1711 in Amsterdam aan de Kloveniersburgwal, over het Dolhuis (1713); Oude Turfmarkt, bij de Doelenstraat (1713); Keizersgracht, bij de Hartenstraat (1718); Vijgendam (= Dam) (1718). Hij kwam na de dood van zijn broer Pieter in 1711 naar Amsterdam in verband met de voogdij die hij, samen met G. Valk*, kreeg over diens kinderen. In 1721 of 1722 keerde hij terug naar Londen.

▣ *Atlas François*, samen met Joan II Blaeu*, ca. 1700.

▷ *Atlantes(K) III Mortier*; *Atlantes(vdK) II*, § 2:712.

Mortier, David du, zie Du Mortier, David

Mortier, fam.


Vader, zoon en kleinzoon.

Zie ook Covens & Mortier.

Mortier, Pieter I (Pierre) [I]. Leiden 1661 - Amsterdam 1711

Drukker, uitgever, boekverkoper. Zijn Franse grootouders vestigden zich in Leiden. Hij woonde van 1681 tot 1685 in Parijs, waar hij het vak leerde. Vanaf 1685 bouwde hij een bloeiende zaak op in Amsterdam, die werd voortgezet door familieleden tot 1866.

Zijn adres: 'In de stad Parijs' op de Vijgendam (= Dam nr 9 van 1685-98, Dam nr 8 van 1688-97, Dam nr 10 van 1694-1704, 1706/1707); Beurssluis (1705) en Heremietensteeg (1706). Zijn bedrijf werd na zijn dood aanvankelijk (tot 1719) voortgezet door zijn weduwe. Hij kopieerde zeer veel kaarten van Franse drukker-uitgevers. Ook kocht hij veel koperplaten op van andere Amsterdamse kaartuitgevers, zoals Blaeu*, Janssonius*, Allard*, De Wit* etc. Deze kaarten bracht hij opnieuw op de markt, hij verving daarbij de oorspronkelijke uitgeversnaam door de zijne. De eerste kaarten die hij uitgaf dateren van na 1690; boeken gaf hij al eerder uit. Op 15-9-1690 ontving hij een privilege voor vijftien jaar van de Staten van Holland en West Friesland om de kaarten van de Franse uitgevers N. Sanson* (1600-67) en H. Jaillot* (ca. 1632-1712) uit te geven. Om dit project te verwezenlijken werkte hij samen met de Franse boekhandelaar in Amsterdam Jean Henri Huguetaan (de aanduiding 'chez Pierre Mortier et compagnie' wijst daarop). In 1708 adverteerde hij met kaarten van de G. Delisle* (1675-1725).



Ondertrouwakte 1694

¶ Er is een portret van hem getekend door Hendrik Pothoven naar J.H. Brandon (aanwezig in: Rijksprentenkabinet Amsterdam).

▣ Kaarten, atlassen, heruitgaves van Blaeu's stedenatlassen van Italië; *Les forces de l'Europe*, ca. 1700-02.

▷ Amsterdam(H) 78; Atlantes(K) III Mor, IV M.Mor; Atlantes(vdK) IV, §§ 43:22 en 482. + K&S 430-444, 1390-1392.

's-Gravesande, Amelia (wed. Pieter Mortier). Delft 1666 - Amsterdam 1719

Uitgever. Trouwde in 1694 met Pieter I Mortier. Sedert 1711 tot haar dood zette zij de werkzaamheden van haar overleden man voort op de 'Vijgendam' (= Dam) in Amsterdam. Daarna werd de firma naam Covens en Mortier.

Mortier, Pieter II (Petrus) [II]. Amsterdam 1704 - 1754

Uitgever in Amsterdam aan de Nieuwendijk (1728); Beursstraat (1730); Kalverstraat WZ, vierde huis van de Dam (1730-40); Kalverstraat, bij de Dam (1753-54).

Mortier, Pieter III [III]. Amsterdam 1735 - 1781

Uitgever in Amsterdam aan de Nieuwezijds Achterburgwal, bij de Huiszittesteeg (1764); Nieuwendijk bij de Zoutsteeg (1764-69); Warmoesstraat, tweede huis ten noorden van de Annastraat (1769-78); Leliegracht NZ, zevende huis van de Herengracht (1778-81).

Mortier, Covens en Zoon, zie Covens & Mortier.

Mosburger, George Lodewijk. †kort vóór 12-1746

Officier in het regiment van D.W. baron van Dopff; Militair-ingenieur sinds 21-12-1725; kolonel-directeur (1738).

▣ Legerkamp bij Maastricht, uitg. A. Beek*, ca. 1705; Slag bij Ramillies, uitg. A. Beek*, ca. 1706; Venlo, 1723; Veldslag bij Oudenaarde 11 juli 1708, uitg. Th. Doesburgh*, ca. 1708; Overijssel en Graafschap Zutphen (met anderen), 1741

▷ Scholten Top.krt. 65, Pl. 345.

Moseberg, J.H. †tussen 1806 en 1819

Genieofficier in Suriname, vermeld vanaf 1786.

▣ Suriname met de plantages, 1801.

▷ Suriname(D).

Mouchard, J.C.

Militair-ingenieur.

▣ Curaçao, 1825; Aruba, 1825; Bonaire, 1825.

▷ Exp15:Antillen C139, A3, B3.

Moulin, du, zie Du Moulin

Mourick, R. van.

Landmeter te Zevenbergen.

▣ Baziuslandeke en Landeke van Hoogstraten, 1745.

▷ Teeling-Landmeters NB 256.

Mourik, Bernardus. 1734 - 1791

Uitgever te Amsterdam in de Nes (1741).

▣ *Maandelykse Nederlandsche Mercurius**, 1756-1791; Leo Hollandicus, 1761.

▷ LeoBelgicus(vdH) 26.

Moyses (Moysis), Nicolaas.

Landmeter.

▣ Percelen onder Hoogerheide, 1645; Grensregeling van Huybergen, Zandvliet, Putte, Hoogerheide en Woensdrecht, c. 1649.

▷ Teeling-Landmeters NB 257.

Mulder, J. (vermoedelijk Jelte, Zoutkamp gem. Ulrum 1850 - Arnhem 1923)

Onderwijzer in Groningen.

▣ Schoolatlas, uitg. Noordhoff & Smit*, 1885.

▷ Atlantes(K) Muld A1.

Mulder, J.W.

Onderwijzer in Groningen.

▣ Atlasje van Europa en de werelddelen, uitg. Wolters*, 1890.

Mulder, Lodewijk. Den Haag 1822 - Den Haag 1907

Luitenant infanterie aan de KMA in Breda; Inspecteur van het lager onderwijs in de provincie Utrecht.

▣ *Algemeene Aardrijkskunde en beschrijving van Europa - Beschrijving der werelddelen behalve Europa*, Volksbibliotheek nr. 40, uitg. Weyting & Van der Haart, 1853-54; met kaartjes in de tekst (dezelfde of soortgelijke krtn ook in zijn andere publ., nrs. 42 en 43).

+ NNBW 3.

Mulder, Marinus Hendrikus. Utrecht 1849 - Ouddorp 1886

Hoofd van de Christelijke school te Bodegraven..

▣ Palestina, 2 bl., uitg. Donner*, 1881.

▷ Schoolwandkaarten(B) GOD_DO

Mulder, Pieter Jacobus. Leiden 1836 - Leiden 1923

§ P.J. Mulder & Zoon, na 1911

Mulder, Jean Pierre. Leiden 1879 - Leiden 1957

Lithograaf en uitgever te Leiden.

▣ *Natuur- en Staathuishoudkundige Atlas van Nederland* door J. Kuijper*, 1863; Kaarten in *Nederland, reisboek met reiskaarten en plattegronden*, uitg. Plantenga*, 1863; *Nieuwe (school-)atlas der geheele aarde*, uitg. Noothoven van Goor*, 1867; *Historisch-geographische Atlas* door J.B. Kan*, uitg. Van den Heuvel & Van Santen*; Gent: W. Rogghé, 1867-69; Rijnland, 1884; Kaarten in het TKNAG, 1888-1918; Leiden, 1891.

▷ Atlantes(K) II(+supp) Kan J/Kanj, Kuy 18, VI(supp) Noo; HistPlatt:7-Leiden LEI 057; Exp12:TKNAG; (zie ook ref. bij P.B. Plantenga).

Mulder, S.

Stadsbouwmeester van Groningen.

▣ Venen Compagnie, 1808.

▷ Teeling-Landmeters Gr 76.

Mülheuser (Milheusser, Mülhüsser), Julius. Duitsland ca. 1611 - Amsterdam 1680

Graveur, tekenaar te Amsterdam.

▣ Schoonhoven (in de stedenatlas van J. Blaeu*, 1649); Amsterdam in 6 bladen, 1663;

Heerlijkheid Maarsseveen, Neerdijk en Diependal door J. Bosch*, 1663.

▷ Amsterdam(H) 59; Donkersloot-de Vrij 320.

Mullee, (N.N.)

Landmeter.

▣ Verdrongen land van Axel en Axel Ambacht, 1819.

▷ Teeling-Landmeters Zld 367.

Muller, vader en zoon.**Muller, Pieter Willemsz. Den Helder 1670 - Den Helder 1735**

Landmeter, geadmitteerd in Holland op 18-9-1687. Secretaris van Callantsoog. Betrokken bij de kustverdediging van Den Helder-Texel (1727-35).

¶ Schoonvader van J. Harge*.

▣ Marsdiep met A. Wentel*, 1695; Texel, Vlieland, Wieringen, Hondsbossche, 1697, 1688, 1727; West-Vlieland en het Eijerlandse Gat met M. Walraven*, W. Vleertman* en J. Wentel*, 1722; eiland Goeree e.o., 1728.

▷ Donkersloot-de Vrij 5, 6, 258; Teeling-Landmeters NH 213.

Muller, Jan Wonder. Callantsoog 1715 - 1753

Landmeter, geadmitteerd in Holland op 30-7-1732, toen wonende in Den Helder. Opziener van 's Lands Werken in Noord-Holland (1735-53).

▣ West-Vlieland, 1734; Zeekusten, 1747-49.

▷ Donkersloot-de Vrij 7; Teeling-Landmeters NH 339.

Muller, (N.N.)

Militair-ingenieur; kadet-bombardier (1792). Mogelijk identiek met C. Muller* (1775-1828).

▣ Hasselt 1792.

▷ Donkersloot-de Vrij 258; Scholten Pl. 163.

Muller, Casparus. Nijmegen 1775 - Arnhem 1828

Militair-ingenieur; Medewerker van Kraijenhoff* in 1805-07 bij de vervaardiging van de kaart van de Bataafse Republiek. Bij overlijden gepensioneerd chartermeester archief van oorlog.

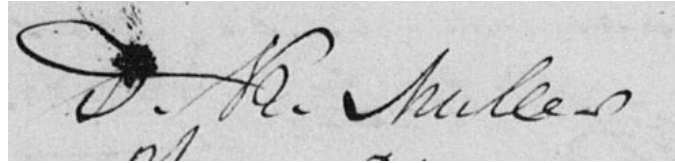
▣ Betuwe ten noorden van de Linge, 1804; Koninkrijk der Nederlanden, uitg. Mortier Covens en Zoon*, 1816 (verbeterd in 1830).

▷ Exp8:Covens&Mortier 115; Haubourdin; Koeman-Handl Bibl 24.

Muller (Müller), Diedrich Carl (Diderik Karel). Marburg 1767/68 - Arnhem 1842.**D.K. Müller en Comp. ca. 1816 - 1844**

Boekverkoper te Arnhem, een van de eerste steendrukkers in Nederland, opgericht als boekhandel in 1820. De eerste kaart in lithografie verscheen bij hem in 1821 (aangekondigd in de *Ned. Staatscrt.* 16 juli 1821).

¶ De naam wordt vaak met een umlaut geschreven. Zelf gebruikte hij die niet in zijn handtekening, ook schrijft hij zijn tweede voornaam met een K.



Huwelijksakte Arnhem 1818

- ▣ Landgoed Biljoen genaamd Beekhuizen, 1821; Deventer door J.A. Oostkamp*, 1823.
- ▷ Atlas der Neederlanden I:40; HistPlatt:9-Overijssel 2 DEV 023.

Muller, E. Bart.

Militair-ingenieur(?).

- ▣ Zutphen, ca. 1650; Heusden, ca. 1700; Naarden, z.j.
- ▷ Scholten Pl. 186, 249, 394.

Muller, Frederik. Amsterdam 1817 - Amsterdam 1881

Antiquaar, bibliograaf en boekhandelaar.

- ¶ Trouwde in 1842 met G.J. Yntema, dochter van de boekhandelaar J.W. Yntema*.
- ▣ *Atlas van kaarten over Nieuw-Guinea*, 1862.
- ▷ Atlantes(K) II Mul.

Muller, Frederik Hendrik

Landmeter, admissiedatum onbekend. In dienst van de VOC in Batavia (1650-78).

Müller, H.

Boekhandelaar-uitgever te Amsterdam.

- ▣ *Atlas Antiquus*, uitg. Petri*, H. Müller*, Seijffardt*, Sülpeke*, Kemink* en Berlijn, Dietrich Reimer, 1870 (Nederlandse heruitgave).
- ▷ Atlantes(K) VI(supp) Kiep.

Muller, Harmen Jansz. Amsterdam ca. 1540 - Amsterdam 1617

Graveur. Leerling van zijn vader Jan Ewoutsz. Muller (overleden in 1564), werkzaam te Amsterdam in de Kerkstraat (1567), Olofspoort zuidzijde (1578-1581), Warmoesstraat (1579).

- ▣ Enkhuizen (in Braun & Hogenberg*), 1577/81.
- ▷ HistPlatt:5-N.Holland ENK 001.

Muller, Hendrik Pieter Nicolaas. Rotterdam 1859 - Den Haag 1941

Koopman, wereldreiziger, etnograaf, publicist, diplomaat en filantroop. Bij testament oprichter van de Stichting Hendrik Muller's Vaderlandsch Fonds.

- ▣ Het binnenland achter Inhambane (oostkust van Afrika), 1887.
- ▷ Exp12:TKNAG 1887.03.

Muller, J.

Landmeter.

- ▣ Hondsbossche en Egmond aan Zee, 1718.
- ▷ Teeling-Landmeters NH 212.

Muller, Jan.

Liefhebber der mathesis en gezworen landmeter.

- ▣ Kampen, 16de eeuw.
- ▷ Teeling-Landmeters Ov 50.

Muller, Jan Wonder, zie Muller, vader en zoon

Muller, Johan Jacob Aernoud. Maastricht 1856 - Zeist 1946

Geodeet. Hoogleraar geodesie (vanaf 1909) en kartografie (vanaf 1923) in Utrecht.

- ▣ Sumatra, 1892.
- ▷ Exp12:TKNAG 1892.01-03.

Muller, M.

Ingenieur, landmeter en wijnroeier.

- ▣ Omgeving Groningen, 1780.
- ▷ Teeling-Landmeters Gr 77.

Muller, Pieter Willemsz., zie Muller, vader en zoon

Muller, W.

Landmeter.

- ▣ Vlieland, 1719.
- ▷ Teeling-Landmeters NH 214.

Mulock, Cornelis Cornelisz. Zierikzee ca. 1577 - Zierikzee 1619

Landmeter te Zierikzee; Raad, schepen, opperdijkgraaf, heemraad van Schouwen; overdeken van het bakkers- en molenaarsgilde te Zierikzee.

- ▣ Breskensant na bedijking, 1610; Gors Ten Halve Cryte (Walcheren, nabij Veere), 1613 en 1617.
- ▷ Donkersloot-de Vrij 499; Teeling-Landmeters Zld 368.

Munck, Jan Jansz. de. Hulst 1687 - Middelburg 1778

Landmeter, admisie door de Gecommitteerde Raden van Zeeland 8-1-1717; Examinator der kandidaat-landmeters; Stadsbouwmeester van Middelburg, 1730-58.

- ▣ Nieuwerkerkerpolder op Walcheren, 1720, 1722; De Hoofdplaat, 1724.
- ▷ Teeling-Landmeters Zld 369.

Munck, Laurens Dunewey de. Middelburg 1733 - Utrecht 1771

Kapitein-ingenieur, ontslag genomen 1766; werktuigkundige; Examinator der kandidaat-landmeters; Stadsbouwmeester van Middelburg, 1730-58.

- ▣ Arnemuidse Gat, 1754.
- ▷ Teeling-Landmeters Zld 370.

Munnikhuyse, Jan Willemsz. van. Apeldoorn ca. 1655 - na 1701

Graveur, werkzaam in Londen, 1672-76 en Amsterdam 1682-1701.

- ▣ Titelpagina van *The English Atlas*, uitg. Janssonius van Waesbergen*, 1680, later gebruikt door R. & J. Ottens* en J.B. Elwe*.

Munro, Andrew (Andries). Rotterdam 1762 (?) - Rotterdam 1835

Landmeter, geadmitteerd in Holland op 30-10-1792, toen wonende in Rotterdam. Als landmeter en 'fabriek' in dienst van Hoogheemraadschap van Schieland, later

stadsbouwmeester van Rotterdam. Medewerker van Kraijenhoff* in 1801 bij de vervaardiging van de kaart van de Bataafse Republiek.

▣ Rotterdam in 4 bl., uitg. Mortier, Covens & Zn., 1800.

▷ Haubourdin (als M. Munro); HistPlatt:2-Rotterdam 12; HistPlatt:12-Rotterdam RTD 033; Teeling-Landmeters ZH 214, Alg 643.

Munro van Filpen, Daniel. Rotterdam 1785

Landmeter bij de verponding en van het kadaster.

¶ Zoon van Dirk van Filpen en Margaretha Munro.

▣ Sloten (N.H.), 1810; Osdorp, 1810; Noord-Holland, 1810; Gemeenten in Zuid-Holland, 1811-13.

▷ Teeling-Kadaster; Teeling-Landmeters NH 215.

Munster, Frederik Janssen van

Landmeter, geadmitteerd in Utrecht op 9-3-1637, toen wonende in de stad Utrecht.

▣ Veenhuizen (Drenthe) e.o., 1639; Percelen in het Amerongse bos, 1641; Grens tussen Drenthe en Overijssel nabij Eesveen, 1643.

▷ Donkersloot-de Vrij 45, 186, kaartboek 41.

Murray, Gebroeders

Uitgevers te Leiden.

▣ Zuid-Holland met administratieve indeling, gegraveerd door C. van Baarsel*, 1807.

Musice, André Simon

Landmeter van het kadaster.

▣ Eysden, Breust en Oost, 1804-06.

▷ Teeling-Kadaster.

Musschenbroek, Samuel Corneille Jean Wilhelm van. Den Haag 1827 - Leiden 1883

Bestuursambtenaar in Nederlands Indië, ontdekkingsreiziger en natuurwetenschapper.

▣ Golf van Tomini of Gorontalo, Celebes 1880; Route voor stoomschepen van Aden naar Straat Soenda, 1881; Chagos-eilanden, 1881.

▷ Exp12:TKNAG 1880.02, 1881.10.

Mutsert (Musschert, Mutserdt, Mutzert), vader, zoon en kleinzoon de

Mutsert, Aart de. †kort voor 14-5-1771 (boedelscheiding)

Landmeter. Opzichter van het Hoogheemraadschap van de Zeeburg- en Diemerdijk.

▣ Westfrieze Zeedijk met C. Velsen*, M. Walraven* en C. Ibo*, 1732; Diemer Zeedijk, 1735.

▷ Rivierkartografie(vdB) 11, 15-19.

Mutsert, Frans Aartsz. de. 1729/30 - Amsterdam 1805

Landmeter, geadmitteerd in Holland op 30-6-1744, toen wonende in Diemerdijk.

▣ West-Terschelling, 1749; Waterstaatkundige werken op Texel, 1750-51; Weesp, 1754.

▷ Donkersloot-de Vrij 1; Scholten Pl. 362; Koeman-Handl Bibl 171; Rivierkartografie(vdB) 32-35, 37-41, 44, 45; Teeling-Landmeters NH 217.

Mutsert, Aart de

Landmeter te Diemen.

▣ Bennebroek, 1781.

▷ Teeling-Landmeters NH 216.

Muyt (Muijt), Pieter Nicolaas. Gouda 1783/84 - Zaltbommel 1824

Schrijver van diverse schoolboeken vooral over aardrijkskunde en geschiedenis, waarvan één (of meer) met kaart(en).

▣ Zeeland, 1821.

▷ Exp11:Zeeland 98.

Mijll, Jan Nicolaas van der. †Malakka, 1784

Militair-ingenieur sinds 20-9-1769.

▣ Gebied 's-Hertogenbosch-Hasselt, ca. 1770(?).

▷ Scholten Top.krt. 97c.

Mijll (Mijllen), Nicolaas van der. †1631/32

Militair-ingenieur sinds 1607 (controlleur fortificatiën) tot 1621 of 1629.

▣ Grave(?), z.j.

▷ Scholten Pl. 140.

Mijnheer, Maerten, zie Cornelisz., Maerten**Mijst, Jan van**

Landmeter, admissiedatum onbekend.

¶ Mogelijk dezelfde als Jan Jansz. de Mijst die in 1574 voor het hoogheemraadschap Schieland werkte.

▣ Polder Reeuwijk, 1562; Polders Cattenbroek, Rapijn en IJsselveld, 1563; Boskoop e.o., 1571; Percelen van het Kartuizerklooster ten zuiden van Geertruidenberg, 1571; Kaarten in het kaartboek van het Kapittel van Ste. Marie te Utrecht, 1564-1700.

▷ Donkersloot-de Vrij 218, 591, kaartboek 32; Teeling-Landmeters Ut 118, ZH 215, Alg 650.

N

Nagel, Henrick (Henricus)

Graveur, tekenaar. Afkomstig uit Oost-Nederland? Werkzaam voor de Keulse drukker-uitgever Joan Bussemacher (eind 16de eeuw).

▣ IJssel tussen Hattem en Wijhe, z.j. (bekend van een kopie door B. Kempinck*).

▷ Donkersloot-de Vrij 197.

Nagel (Nagels), Petrus Joannes

Graveur, werkzaam te Amsterdam.

▣ Zijpe e.o. door Adriaan Anthonisz. *, 1572.

▷ Donkersloot-de Vrij 673.

Nagtglass, F.

Kaartkopiist, werkzaam in tweede helft 19de eeuw.

▷ Donkersloot-de Vrij 777.

Nannings (Hadrianus Nannius, Aerie Nanninga), Adriaen.

Landmeter te Abbekerk, geadmitteerd 17-2-1611.

▣ Westzaan, 1614; Uitwaterende Sluizen in Westfriesland en Kennemerland, 1614.

▷ Teeling-Landmeters NH 218.

Naudin ten Cate, Willem. Haarlem 1860 - Den Haag 1942

Zeeofficier, bevelhebber was op diverse schepen en van het eskader in de Indische wateren en laatstelijk commandant van de Stelling van Den Helder; Minister van Marine, 1918-19.

▣ Vaarwaters naar Harlingen en de Zuiderzee met C.J. de Jonge* en J.M. Phaff*, 1894;

Zeegaten van Vlieland, Terschelling en Ameland met C.J. de Jong*, J.M. Phaff en G.P. van Hecking Colenbrander*, 1894.

▷ Exp9:Zuiderzee W7, VA6.

Naumann, J.L.

Landmeter, werkzaam in Suriname, 1757-58.

▣ Enkele kaarten, 1758.

▷ Suriname(D).

Naus, Jacobus Franciscus Josephus Hubertus. Roermond 1792 - Maastricht 1870

Koopman te Maastricht.

▣ Limburg door M.P.F.L. Petit* (met L. Nijpels*), 1829.

▷ Koeman-Handl Bibl 107.

Nauta, Reinicus Douwes. Workum 1803/04 - Leeuwarden 1869

Winkelier. Volgens Bodel Nijenhuis* & Eekhoff* is R.D. Nauta de tekenaar.

▣ Friesland, uitg. G.T.N. Suringar*, 1840, 1847.

▷ Exp4:Friesland 87, 97.

Nauts, Frits Ferdinand

Landmeter, geadmitteerd in Holland op 9-6-1807, toen wonende in Haarlem. Mogelijk is er een familierelatie met onderstaande persoon.

Nautz, Ferdinand Joseph. Brunssum 1785 - Haarlem 1841.

Landmeter bij de verponding en van het kadaster.

▣ Jorwerd, 1812; Gemeenten in Noord-Holland, 1817 e.v.; Velsbroek, 1824 (zijn naam abusievelijk gespeld als Nauts); Gemeente Amsterdam, 1832; Kennemerland, 1836?; Haarlem, 1832; Haarlem e.o., 1836 en 1837.

▷ Amsterdam(H) 159; HistPlatt:6-Haarlem HLM 031 [9], HLMO 011 [19], 012 [20]; Koeman-Handl Bibl 87; Teeling-Kadaster.

— B. Sliggers, De kaart van Nautz. In: *Ons Bloemendaal* 9(1985), nr. 2, p. 2-5.

Neck, Dirk Cornelis van. Den Helder 1853 - Arnhem 1918

Hoofd van een openbare school in Arnhem.

▣ *Atlas der Natuurkundige Aardrijkskunde*, Arnhem: K. van der Zande*, firma Stenfert* & Van der Zande, 1887.

▷ Atlantes(K) VI Neck.

Nederlands Zuid-Afrikaanse Vereniging, opgericht 1881.

▣ Afrika, 9 bl., uitg. De Bussy*, 1893.

▷ Schoolwandkaarten(B) AFR_BU_S

Neeff, Adriaan de. *Middelburg, ca. 1653

Landmeter, geadmitteerd door het Hof van Holland, Zeeland en West-Friesland. Schoolmeester in Middelburg; examiner van de stuurlieden van de Admiraliteit van Zeeland, 1687-1709; examiner van de stuurlieden van de West-Indische Compagnie, 1688-1709; examiner van constabels en scheepsartilleriemeesters van de Verenigde Oost-Indische Compagnie.

¶ Of er een relatie is met de landmeter Adriaan de Neve geadmitteerd door de Raad van Brabant op 4-5-1716, toen wonende in Steenberg, is onbekend.

▣ Schorren van de Hoofdplaat en de Catseplaat, 1700; Polders in omgeving van Zuiddorpe in Zeeuws-Vlaanderen met Joh. de Neeff*, 1703.

▷ Donkersloot-de Vrij kaartboek 62; Teeling-Landmeters Zld 371.

+ RepOnderwZeeland.

Neef (Neeff, Neve), Johan de. Middelburg 16? - Rotterdam 1730

Landmeter door het Hof van Holland geadmitteerd op 15-8-1699; Schoolmeester te Middelburg, 1709.

▣ Schorren van de Hoofdplaat en de Catseplaat, 1700; Leen Popkensburg met overloper en kaart, 1702; Polders in de omgeving van Zuiddorpe in Zeeuws-Vlaanderen met Adr. de Neeff*, 1703.

▷ Donkersloot-de Vrij 777; Teeling-Landmeters Zld 372.

+ RepOnderwZeeland.

Negrijn, Samuel Jacobus. Haarlem 1858 - Den Haag 1920

Landmeter.

▣ Haarlem door H.M. Buijen van Weelderen*, 1878.

▷ HistPlatt:6-Haarlem HLM 042.

Neiszen, Frederik Hendrik

Landmeter te Nuenen.

▣ Opmeting van Tholen met 11 anderen o.l.v. J.B. Adan*, 1807; Werkendam, z.j.

▷ Teeling-Kadaster.

Nelemans, N.

Tekenaar-redacteur (?).

▣ Gooiland met A. van Oosterhout*, 1843.

▷ Koeman-Handl Bibl. 80.

Nepveu, Charles. 1791 - 1871

Militair-ingenieur (in 1834 kolonel), kartograaf-topograaf. In 1848 korte tijd minister van Oorlog en tot baron verheven.

▣ Tilburg e.o. (1:25.000), 1834.

Nepveu, Louis

Landmeter, werkzaam in Suriname, midden 18de eeuw.

▣ kanaal tussen de Saramacca- en Surinamerivier, 1750-56.

▷ Suriname(D).

Nes, Joan Cornelisz. van

Tekenaar. In dienst van de VOC in Batavia als fabriek (1650-53).

Nessel, Johan

Tekenaar. In dienst van de VOC als kaartmaker en administrateur in Azië (1650-60).

▣ Circa 35 exemplaren van verschillende gebieden in Azië (o.a. Colombo, kort na 1656).

Neujean, F.

Landmeter van het kadaster.

▣ Bemelen, z.j.

▷ Teeling-Kadaster.

Neumann, J.B. *Pekalongan 1853

Koloniaal bestuursambtenaar, romanschrijver.

▣ Stroomgebied van Bila en Pane, 1885 en 1886.

▷ Exp12:TKNAG 1885.07, 1886.03.

Neumeister, Johan Bernard. †1758

Tekenaar. Waarschijnlijk militair-ingenieur.

▣ Nijmegen, ca. 1750(?); Bergen op Zoom, z.j.; Sluis, z.j.; Philippine, ca. 1755(?); IJzendijke, 1757(?); Stevensweert, z.j.

▷ Scholten Pl. 26, 268, 285, 311, 329, 390.

Neuwertz, A.

Tekenaar. Mogelijk militair-ingenieur.

▣ Fort Geldersoord e.o., 1741.

▷ Scholten Top.krt. 64.

Neven, H.A.

Landmeter van het kadaster.

▣ Gemeenten in Limburg, 1820-27.

▷ Teeling-Kadaster; Teeling-Landmeters Lb 241.

Neven, H. Odolphe.

Landmeter van het kadaster.

▣ Gemeenten in Limburg, 1815-27.

▷ Teeling-Kadaster.

Nicolai, Arnold

Houtsnijder te Antwerpen (rond 1550), onder andere voor Chr. Plantijn.

▣ Brabant, 1558 (oorspronkelijk door Jacob van Deventer*, 1536; Zeegaten, eilandem en kusten van Vlaanderen tot in Noorwegen en Zweden, 1558 (derde druk), oorspronkelijk verschenen als Caerte van Oostland door Corn. Anthonisz.*, 1543.

▷ Donkersloot-de Vrij blz. 128.

Nicolai, Cornelius, zie Claesz., Cornelis**Nicolai, Johannes**

Uitgever te Groningen, o.a. Ubbo Emmius*, *De agro Frisiae*, 1646.

▣ Groningen door J. Borgesius*, 1646.

▷ Groningen(W) 52.

Nicolas, Corneille, zie Claesz., Cornelis**Nicolay, Dirk**

Landmeter en wijnroeier, geadmitteerd in Friesland op 26-4-1735, toen wonende in Oudega.

▣ Houtmieden bij Eestrum met H. Jacobs, 1739; Folgera Venen, 1746; Gebied Bakkeveen-Haule, 1748.

▷ Donkersloot-de Vrij 25, 26, 50; Teeling-Landmeters Fr 206.

Niels, Dirk (Theodorus). †kort vóór 7-1633 (bij het beleg van Rheinberg)

Tekenaar, militair-ingenieur in het leger van Prins Frederik Hendrik, sinds 19-11-1629.

▣ Deel van Biesbosch en Langstraat, 1629; beleg van 's-Hertogenbosch, 1629.

▷ Donkersloot-de Vrij 597, 609; Scholten.

Nienhuis, Henrick

Landmeter(?).

▣ Gebied tussen Vorden en Ruurlo, 1651.

▷ Donkersloot-de Vrij 474.

Nieraad, Frederik (Friedrich). Emmerik 1814 - 's-Hertogenbosch 1884

Steendrukker te Arnhem in de Ketelstraat, 1848, Oeverstraat, 1854.

▣ Plattegrond van Arnhem, uitg. J.G. Meijer*, 1854.

▷ HistPlatt:8-Gelderland 1 ARN 30.

Niermeyer, Jan Frederik. Amsterdam 1866 - Utrecht 1923

Hoogleraar Geografie in Utrecht sedert 1908.

▣ Idjen-Plateau, 1900.

▷ Exp12:TKNAG 1900.07, 08.

Nierop, Dirk Rembrantsz. van

— Jan Smit, *Dirck Rembrantsz. van Nierop 1610-1682 : Het leven en werk van een beroemd sterrenkundige, meester in de wiskunst en een uitmuntend onderwijzer voor schippers en stuurlieden* (Winkel 1992).

▷ Teeling-Landmeters ZH 216.

+ NNBW 5.

Nierop, Jan

Geadmitteerd landmeter, schout en secretaris van het dorp Schoorl.

▣ Heiloo, 1778, 1793; Hondsbossche, 1793; Schoorl. 1798; Zijpe, 1798; Krommenie, 1805.

▷ Teeling-Landmeters NH 220.

Nieuhof, Johan. Uelsen 1618 - Madagaskar 1672

Wereldreiziger, schreef diverse boeken over zijn reizen, meest uitgegeven door J. van Meurs*, die alle van kaarten voorzien zijn.

- *Het gezantschap der Neêrlandtsche Oost-Indische Compagnie, aan den grooten Tartarischen Cham, den tegenwoordigen keizer van China* (1665).
- *Gedenkwaardige Brasiliaense Zee- en Lant-Reise und Zee- en Lant-Reize door verscheide Gewesten van Oostindien* (1682)
- *Zee- en Lant-Reise door verscheide Gewesten van Oostindien* (1682).

▷ HistPlatt:4-Batavia BAT K29, K30.

+ Landwehr-VOC 282, 539-543.

Nieukerken (Nieuwkerken), Daniël van. Alkmaar, 1673 - Oostburg, 1735

Landmeter, geadmitteerd door de magistraat van het Vrije van Sluis op 7-5-1709, toen wonende in Oostburg. Schoolmeester te Breskens, 1702-07, en te Oostburg, 1707-32.

▣ Beoostereede, 1713; Schorreengebied nabij Biervliet, 1721; Hoofdplaatpolder, 1721.

▷ Donkersloot-de Vrij 528; Teeling-Landmeters Zld 373.

+ RepOnderwZeeland.

Nieuwenhoff, Jacobus

Uitgever in Amsterdam.

▣ Hoogheemraadschap van de Uitwaterende Sluizen door J.J. Dou*, 1680), 7de druk (met J. van Jagen*), 1780.

▷ Donkersloot-de Vrij 751.

Nieuwenhoven, C.

Landmeter.

▣ Amstelveen, 1773.

▷ Teeling-Landmeters NH 221.

Nieuwenhuis, Ferdinand Jacob. Woerden 1848 - Utrecht 1919

Architect; Directeur gemeentewerken Utrecht, 1890-1915.

▣ Gemeente Utrecht, 1896.

▷ HistPlatt:3-Utrecht 18; Utrecht(stad) 41.

Nieuwenhuys (Nyenhuys), Sierck Allarts

Landmeter, geadmitteerd in Friesland 1-3-1703.

- ▣ Vaart Sexbierum-Harlingen, 1718.
- ▷ Teeling-Landmeters Fr 208.

Nieuwenhuysen, Mattheus L.

Landmeter, admisie door de Gecommitteerde Raden van Zeeland 2-8-1689.

- ▣ Polder Beostenblijje, 1720; Hofstede in de Nieuw Westerrijkpolder, 1717; Land in de polder Aandijke, z.j.
- ▷ Teeling-Landmeters Zld 374.
- + RepOnderwZeeland.

Nieuwenhuijsen, W. van

Landmeter(?).

- ▣ Nieuwland (Walcheren) en het Sloe e.o. (door Jan Manteau*, 1675), gekopieerd in 1737.
- ▷ Donkersloot-de Vrij 504.

Nieuwerf, Abraham

Landmeter(?).

- ▣ Polders bij Groede, Cadzand en Breskens (door Cornelis Jansz., Jacob Jan Symonsz.* en Steven Jan Symonsz.*, 1613 - A. van Dijl*, 1617), gekopieerd in 1618.
- ▷ Donkersloot-de Vrij kaartboek 54.

Nieuwkerken, Daniël van, zie Nieukerken, Daniël van

Niftrik, Jacobus Gerardus van

Tekenaar. Stadsingenieur van Amsterdam (1864-1900).

- ▣ Landerijen van de stad Amsterdam in Amstelland (door C. Danckertsz.* de Rij en L.J. Sinck*, 1623), gekopieerd in 1867; Uitbreidingsplankaart van Amsterdam, 1866.
- ▷ Amsterdam(H) 222, 227.3; Donkersloot-de Vrij 718.
- J.H. van den Hoek Ostende, De jeugdijaren van stadsingenieur J.G. van Niftrik. In: *Jaarboek Amstelodamum* 60(1968), p. 148-163.
- Jeroen Lagerweij, Het plan Van Niftik van Amsterdam: een negentiende-eeuwse kartografische curiositeit. *Caert-Thresoor* 36, 4 (2017): 168-176.

Nikerk.

Drukkerij te Utrecht.

- ▣ Utrecht (plattegrond) (Utrecht: P.J. Diehl, 1882).
- ▷ Utrecht(stad) 46.

Ninaber, J.C.

Militair-ingenieur.

- ▣ Vestingwerken op Curaçao, 1825-26; Curaçao, 1826; Willemstad (met J. van der Stok), 1828.
- ▷ Exp15:Antillen C141-C145, C148, C149, C153.

Nispen, Mattheus (Mathijs) van. Dordrecht 1629 - Dordrecht 1717

Tekenaar, drukker-uitgever. Landmeter, geadmitteerd in Holland op 4-11-1660, toen wonende in Dordrecht. Landmeter van de Alblasserwaard (vanaf 1672), zijn schoonzoon Abel de Vries was zijn opvolger. Kleinzoen en achterkleinzoen met dezelfde naam waren eveneens landmeters. Auteur van het landmeetkunde-leerboek *De Beknopte Lant-Meet-Konst*, dat voor het eerst verscheen in 1662.

▣ Zuidpolder van Barendrecht en Carnisse (door A. de Gelder*, 1655), gekopieerd na 1660; Langenwerf en Peerboom (buitenlanden achter Dussen), 1668 en 1669; Strijense Polder, 1673; gedeelte van de polder van Wieldrecht (eiland van Dordrecht), 1673; Ambacht Mijl en Dubbeldam, 1673; Dordrecht en wijde omgeving (gegraveerd door B. Stopendaal*), z.j.; Alblasserwaard en de Vijfheerenlanden, graveerd door B. Stopendaal*, 1681; Gebied Hank-Dussen-Almkerk (met J. van Swieten*), 1682; schorren in de verdronken Zuidhollandse Waard met A. de Vries* en B. van den Heuvel*, 1686; Nieuwe Altenase Polder (met Abel de Vries), 1700; De Overwaert (in de Alblasserwaard), graveerd door Jan van Vianen in 1706 (toegeschreven).

▷ Donkersloot-de Vrij 269, 296, 300, 306, 382, 386-388, 767, 770, kaartboek 21ab; Teeling-Landmeters ZH 217.

— P.J. Horsman, *Beknopte lant-meet-konst: de Dordse landmeter Mattheus van Nispen, ca. 1628-1717* (Dordrecht 1978).

Nittes, Wytjie (Wittie)

Landmeter, geadmitteerd in Groningen op 27-9-1602 en in Drenthe op 3-4-1609.

▣ Kwelders ten noorden van Pieterburen met J. Sems*, 1614.

▷ Donkersloot-de Vrij 54; Teeling-Landmeters Gr 79, Dr 101.

Nolen, Th.

Nolen, W.J.

Redacter en uitgever.

▣ *Van Santen's Volksatlas van alle deelen der Aarde*, verbeterd door Th. Nolen., Zutphen: W.J. Nolen & Cie., 1886. [= W.J. Thieme & Cie. ?]

▷ Atlantes(K) VI Sant.

Noman, Johannes. 1774 - 1833

§ Johannes Noman & Zoon

Uitgever te Zaltbommel. Opgevolgd door zijn zoons Dirk van Haren Noman (1804-1870) en Willem Johannes van Haren Noman (1821-1893), die laatste was oprichter van de uitgeverij en drukkerij Van Haren Noman te Batavia (zie G. Kolff*).

¶ Zijn kleinzoon was de zeeofficier C.J. de Jong Pz.*. Zijn dochter Anna Walradina trouwde met G.B. van Goor*.

▣ Zeeland door P.N. Nuyt*, 1821; *Beschrijving of reisboek door het Koninkrijk der Nederlanden*, 1830 (heruitgave van uitg. Mortier, Covens* & Zoon, 1821).

▷ Exp11:Zeeland 98.

Nombrootz, Adriaan

Landmeter, admissiedatum onbekend.

▣ Ommeloper met kaarten(?) van de polder Bewestereede in Westelijk Zeeuws-Vlaanderen, opmetingen met G. Doodins* en A. Ghiselin*, 1583

▷ Donkersloot-de Vrij kaartboek 55.

Noord-, zie ook Noort-

Noord-Holland, Gewestelijke Vereeniging

Onderdeel van het Nederlandsch Onderwijzers Genootschap.

▣ Amsterdam met thematische inkleuringen door P.H. Witkamp*, 1852; Den Haag door P.H. Witkamp*, 1852; *Atlas van het Koninkrijk der Nederlanden*, 1852-60.

▷ Amsterdam(H) 201; Atlantes(K) III N.O.G., VI(supp) Bri; HistPlatt:10-DenHaag DHG 062.

Noordaa, Simon Willem van der. Spaarndam 1800 - Den Haag 1878.

Landmeter van het kadaster; later boekhouder (1837) en bij zijn overlijden "directeur van het weduwenfonds voor de geemployeerden tot het algemeen bestuur behorende."

▣ Gemeenten in Zuid-Holland, 1827-29; Den Haag, uitg. Van Cleef*, 1839.

▷ HistPlatt:10-DenHaag DHG 053; Teeling-Kadaster.

Noordeloos, Jacob IJsbrandtsz.

Tekenaar. In dienst van de VOC in Azië.

▣ Taiwan, 1625.

Noorden, Adriaen Lenaertsz. van

Landmeter.

▣ Kaartboek van Rotterdam, 1575-1613.

▷ HistPlatt:2-Rotterdam Aanh. 34; Teeling-Landmeters ZH 218.

Noorden, Jan van

Landmeter.

▣ Kade van Gerverskop c.a. onder Woerden, 1523.

▷ Teeling-Landmeters ZH 219.

Noordhoek Hegt, Johannes. Middelburg 1787 - Raalte 1879

Landmeter van het kadaster.

▣ Gemeenten in Overijssel, 1817 e.v.

▷ Teeling-Kadaster.

Noordhoff, Popko. Groningen 1833 - Groningen 1903.

Uitgever te Groningen vanaf 1858-69 en vanaf 1888. Leerling van de Mattheus Smit (Groningen 1795 - Groningen 1861), met wiens zoon hij enige tijd een compagnonschap had (zie hierna).

¶ Hij was getrouwd met Caroline Louise Brugsma, dochter van B. Brugsma*. Na zijn overlijden is hij opgevolgd door J. Noordhoff, die handelde als 'Erven P. Noordhoff'.

¶ Hij is geen (nabije) familie van R. Noordhoff*.



De eerste advertentie voor een kaart van P. Noordhoff.
Opr. Haarlemsche Crt., 22-8-1868

§ M. Smit & P. Noordhoff. 1869

§ P. Noordhoff & M. Smit. 1870 - 1888

Smit, Siwardus Mattheus. Groningen 1836 - Apeldoorn 1914

Uitgevers te Groningen. In november en december 1869 in advertenties Smit & Noordhoff, daarna altijd Noordhoff & Smit.

▣ *Het Beeld der Aarde* door F. Bruins*, 1877.

▷ Atlantes(K) II Bru.

§ P. Noordhoff. 1889 - 20ste eeuw

Na de beëindiging van het compagnonschap met M. Smit geeft P. Noordhoff alleen onder zijn eigen naam uit.

▣ Atlassen (zoek in dit bestand op uitgave "Noordhoff"); Schoolwandkaarten van Nederland en de provincies door J. Schoonbeek*, 1896-1909.

▷ Schoolwandkaarten(B) GRO_NO, FRI_NO1S, DRE_NO1S, OVE_NO1S, GEL_NO1S, UTR_NO1S, NHO_NO1S, ZHO_NO1S, ZEE_NO1S, NBR_NO1S. LIM_NO1S, NED_NO1S, NED_NO1G, TYP_NO1.

— J. de Groot en F.R.H. Smit, 'De uitgeverijen J. B. Wolters, P. Noordhoff en Wolters-Noordhoff', in: *Van boerenerf tot bibliotheek: historisch, bouwhistorisch en archeologisch onderzoek van het voormalig Wolters-Noordhoff-Complex te Groningen*. Groningen 1992, p. 33-63.

Noordhoff, Roelf. Den Andel gem. Baflo 1867 - 1916

Onderwijzer te Amsterdam.

¶ Publiceerde begin 20ste eeuw ook schoolwandkaarten bij J.B. Wolters*. Hij is geen (nabije) familie van P. Noordhoff*.

▣ *De Landen van Europa*, 12 krtn., uitg. Van Looy*, 1899.

▷ Schoolwandkaarten(B) BAL_VL, BEL_VL, DEN_VL, DON_VL, DUI_VL, FRA_VL, GBR_VL, ITA_VL, OEU_VL, SCA_VL, SPA_VL, ZWI_VL.

— L. Brink, Reliëfweergave op schoolwandkaarten rond 1900: De diepe kloof tussen pedagoog en cartograaf. *Geografie* 16 (2007) 9, p. 30-33.

Noordhout, Jan

Tekenaar. Monnik in het klooster Nazareth te Brussel.

▣ Venen tussen Gooiland en het Sticht (grensgebied Holland-Utrecht) in 1537 of 1538.

Noordingh, D.

Landmeter.

▣ Amsterdam, 1660, Vecht, 1660.

▷ Teeling-Landmeters NH 223.

Noorduyn en Zn, J.

Uitgevers te Gorinchem.

▣ Rivierdoorbraken van Midden-Nederland sedert de 15de eeuw door D.J. Glimmerveen*, z.j.; *Atlas der natuurkundige aardbeschrijving* door J. Kuijper*, 1874; *Hinrichs' Groote teekenatlas* door L.E. Hinrichs*, [6de druk in 1901].

▷ Atlantes(K), zie afzonderlijke redacteuren; Koeman-Handl Bibl 158.

Noort, C. van

Landmeter.

▣ Kaarten van land in de Slaag bij Hoogland met P. Ruysch*, 1639.

▷ Teeling-Landmeters Ut 120.

Noort (Oort), Marcelis van

Landmeter, geadmitteerd in Utrecht (admissiedatum onbekend). Stadsarchitect van Utrecht, evenals zijn vader Hendrik en grootvader Willem.

▣ Percelen in het Ameronger Bos, 1592-1621; Landerijen in Meteren, Lienden en Ophemert van de Paulus abdij, 1597-1599; hofstede en landerijen in Achterberg, 1598; Landerijen in Abcoude, 1599-1610; Landerijen in de provincie Utrecht van het kapittel van St. Jan, St. Marie, eind 16de en begin 17de eeuw.

▷ Donkersloot-de Vrij kaartboek 10, 30, 32, 39, 41, 42; Teeling-Landmeters Gld 113, Ut 122.

— Martijn Storms, De drie kaartboeken van Marcelis van Oort. Rhenen opgemeten rond 1600. In: L. Bultje-van Dillen et al. (red.), *Geschiedenis van Rhenen* (Utrecht 2008), p. 192-201, 559-561.

Noort, Willem van

16de-eeuwse stadsbouwmeester van Utrecht.

▣ Uitbreidingsplan van Utrecht, 1543-51.

▷ Utrecht(stad) 91; Teeling-Landmeters Ut 121.

Noorthoeve, Anthony.

Landmeter.

▣ Zeedijk bij de polder van Bruinisse, met kanaalprofielen en diepten, 1779.

▷ Teeling-Landmeters Zld 375.

Nooten, S.E. van

Uitgever te Schoonhoven.

▣ *Kerkelijke geschiedenis, kerkelijke statistiek en godsdienstig leven der Vereenigde Staten van Noord-Amerika* door R. Baird, 1849, met kaart van de V.S.

Nooten, S. en W.N. van

Lithografisch bedrijf en uitgever te Schoonhoven.

▣ *Kerkelijke geschiedenis, kerkelijke statistiek en godsdienstig leven der Vereenigde Staten van Noord-Amerika* door R. Baird, 1849, met kaart van de V.S.; Lekdijk Benedendams (Vreeswijk tot Schoonhoven) door L.A. van der Voort*, 1878-79.

— Henk Boer et al., *Utrechtse dijken langs Neder-Rijn en Lek* (Utrecht 2001).

Noothoven van Goor, zie Goor, van

Nooy, G.

Landmeter(?).

▣ Gebied Vorden-Ruurlo e.o., 1651.

▷ Donkersloot-de Vrij 474.

Nooy, Jacobus de

Graveur en/of uitgever te Amsterdam aan de Fluwelenburgwal, hoek Oude Kennissteeg (1790).

Noppen, Adriaan K. van

Landmeter, geadmitteerd in Zeeland op 12-6-1806, toen wonende in Tholen.

▣ Gebied tussen Tholen en Zuid-Beveland door J.P. Geenssens*, 1698, gekopieerd in 1819.

▷ Donkersloot-de Vrij 777; Teeling-Kadaster.

Noppen, Jan

Landmeter van Rijnland.

▣ Plan tot bedijking van de Haarlemmermeer, 1742.

▷ Teeling-Landmeters ZH 219a.

Noschen, Joachim

Uitgever te Amsterdam, o.a. van F. von Zesen*, *Beschreibung der Stadt Amsterdam*, 1664.

▣ Historische kaart van Amsterdam, 1664.

▷ Amsterdam(H) 60-64.

Note, Daniel

▣ Haven van Middelburg, 1620.

— Charles van den Heuvel, 'Tot meerder bewijs!': Een kaart en een model van Daniel Note van 1620 tot demonstratie van een nieuwe uitvinding om de haven van Middelburg zandvrij te schuren. In: Paul Hoftijzer et al. (red.), *Bronnen van kennis: Wetenschap, kunst en cultuur in de collecties van de Leidse Universiteitsbibliotheek* (Leiden 2006), p. 100-108.

Nouwen, P.J.

Landmeter van het kadaster.

▣ Roosteren, z.j.

▷ Teeling-Kadaster.

Nuiver, Albert. Groningen 1835 - Groningen 1907

Onderwijzer, redacteur. Lid van een commissie van vijf Groningse onderwijzers, bestaande uit J. van den Berg*, K. Hofkamp*, A. Nuiver, J. Suringa* en P. Winterwerp*, die atlassen publiceerde tussen 1875 en 1890.

▣ Zie bij J. van den Berg.

Nunes Henriques, Abraham

Landmeter in Suriname, benoemd 12-1-1683 als provisioneel landmeter binnen het district van de Joodse Natie.

▷ Suriname(D).

Nunnink, gebroeders**Nunnink, Adolf Carel.** Amsterdam 1813 - Den Haag 1894

Tekenaar, werkzaam bij het kadaster.

▣ Zuid-Holland met J.A. Margadant*.

▷ Koeman-Handl Bibl 179.

— H.P. Deys, De Provinciale Kaart van Zuid-Holland (1846 en 1867). In: *Caert-Thresoor* 5(1986), p. 26-32.

Nunnink, Alberthus Anthonius. Amsterdam 1816 - Den Haag 1895

Lithograaf.

▣ Provincie Utrecht met J.H. Kips*, 1850; Den Haag, 1856 en ca. 1858; De parochiale indeling van Den Haag, 1858; Den Haag, uitg. M.M. Couvée, 1859; *Guide en Hollande, contenant la description des villes le long de chemins de fer Neerlandais*, uitg. M.M. Couvée, 1859, met een spoorwegkaart van Nederland en plattegronden van Amsterdam, Den Haag en Rotterdam.

▷ HistPlatt:10-DenHaag DHG 063, 063, 068, 070; HistPlatt:12-Rotterdam RTD 059.

Nut van 't Algemeen, Maatschappij tot.

▣ Wereld, 1820; Europa, 1825; Ned. Indië, 1843.

▷ Schoolwandkaarten(B) OIN_NU, EUR_NU, WER_NU.

Nijgh, Hendrik. Rotterdam 1815 - Rotterdam 1895

Boekhandelaar te Rotterdam vanaf 1837; oprichter van uitgeverij Nijgh & Van Ditmar en van het *Rotterdamsch staats-, handels-, nieuws- en advertentieblad* (1843), een voorloper van het *NRC Handelsblad*.

▣ Plattegrond van Rotterdam met de geprojecteerde Staatsspoorweglijn, 1864; Rotterdam, 1865; Drinkwaterleiding in Rotterdam, 1868.

▷ HistPlatt:12-Rotterdam RTD 065, 070, 076.

§ Nijgh & Van Ditmar

Uitgevers te Rotterdam.

▣ Rotterdam door J. Wind Hzn.* en J. Wind Jr.*, 1896.

▷ HistPlatt:12-Rotterdam RTD 118, 119.

Nijhoff, fam.

Boekhandelaars en uitgevers te Arnhem en Den Haag.

I Arnhem ca. 1807-1876**Nijhoff, Paulus.** Arnhem ca. 1756 - Arnhem 1832

Boekverkoper te Arnhem, vanaf ca. 1807. Opgevolgd door zijn zoon.

▣ Arnhem e.o. door G.J. Dibbets, 1821.

▷ Koeman-Handl Bibl 47.

Nijhoff, Isaïc Anne. Arnhem 1795 - Arnhem 1863

Boekhandelaar en uitgever te Arnhem; archivaris van Gelderland. Zijn zoon Paulus werd in 1853 medefirmant en nam in 1863 de firma over. Zijn andere zoon Martinus richtte in Den Haag een eigen boekhandel/uitgeverij op.

¶ Grootvader van I.A. Lindo*.

▣ *Aardrijkskundige beschrijving der stad Arnhem*, met plattegrond, 1832; *Arnhem en zijne omstreken*, met plattegrond, 1856; *Arnhem in November 1813* door J.W. Staats Evers, met kaart, 1864.

▷ HistPlatt:8-Gelderland 1 ARN 024 (I.6), 031, 034.

+ NNBW 2.

§ Is.An. Nijhoff en Zoon. 1853-67

Nijhoff, Paulus. Arnhem 1821 - Arnhem 1867

Uitgever te Arnhem. Archivaris van Gelderland.

Goor, Charlotta Abrahamina Caroline van. Arnhem 1822 - Arnhem 1882

Zij trouwde in 1850 met Paulus Nijhoff. Zij droeg per 1-1-1868 de firma over aan P. Gouda Quint*, die tot ca. 1876 onder firmanaam Is.An. Nijhoff & Zoon handelde.

▣ *Blinde wandkaart van Gelderland*, 8 bl., door W.J.A. Huberts*, 1869.

▷ Schoolwandkaarten(B) GEL_NY_H.

II Den Haag

§ Martinus Nijhoff. 1853-2002

Nijhoff, Martinus. Arnhem 1826 - Den Haag 1894

Boekhandelaar, uitgever, antiquaar en oprichter van het dagblad *Het Vaderland* in Den Haag. Opgevolgd door zijn zoon:

Nijhoff, Wouter. Den Haag 1866 - Den Haag 1947

Boekhandelaar, uitgever, antiquaar.

¶ Vader van de dichter Martinus Nijhoff (Den Haag 1894 - Den Haag 1953).

▣ *Nederlandse steden in de 16e eeuw*, facsimile van de stadsplattegronden van Jacob van Deventer*, 1924?

Nijland, Evert. Voorst 1854 - Utrecht 1909

Onderwijzer, Directeur van een Utrechtse gereformeerde school en bestuurslid van de Utrechtsche Zendingsvereniging.

¶ Hij trouwde in 1882 met Alberta Hendrika Breijer, dochter van de Arnhemse boekhandelaar Herman Bernardus Breijer en zus van C.H.E. Breijer.

▣ *Zendingskaart O. en W. Indië*, 4 bl., uitg. Breijer*, 1891; id., 1 bl., 1894.

▷ Schoolwandkaarten(B) OIN_BY, OIN_BY_K.

Nijpels, Lambert Theodore. Maastricht 1787 - Maastricht 1871

Boekdrukker en uitgever te Maastricht. uitgever van het *Journal de la province de Limbourg*.

▣ *Limburg* door M.P.F.L. Petit* (met J.F. Naus*), 1829.

▷ Koeman-Handl Bibl 107.

Nijs, Gerard de.

Landmeter, admmissie bij de Raad van Vlaanderen 13-5-1734; Gezworen landmeter van het Hulster Ambacht, 1748-69 (ontslagen wegens drankzucht).

▣ *Hulster Ambacht*, z.j.

▷ Teeling-Landmeters Zld 377.

O

Obbens, Nicolaas

Landmeter te Tilburg.

▣ Opmeting van Tholen met 11 anderen o.l.v. J.B. Adan*, 1807.

▷ Teeling-Kadaster.

Obdam, Simon van.

Landmeter.

▣ Land van St. Jans klooster te Haarlem onder Akersloot e.o., 1550; Kennemerland, 1550; Bergen, z.j., gemeten door Simon de landmeter te Alkmaar.

▷ Teeling-Landmeters NH 223.

Obeloo, Johannes. Amsterdam 1784/85 - Mijdsrecht 1835

Landmeter.

▣ Ouder-Amstel 1825; Amstelland, 1825.

▷ Teeling-Landmeters NH 224 & 225 (als Obeloo, S.).

Ockersz., Adriaen

Landmeter, geadmiteerd in Holland op 4-6-1590, toen wonende in Amsterdam.

▣ Kaartboek Bloemendaal, 1599; Landerijen van de Kartuizers buiten Amsterdam ca. 1600-03.

▷ Teeling-Landmeters NH 227.

— Joan Jalink, Peter de Natris, Florentine van Eeghen (red.), *Bloemendaal à la carte* (Bloemendaal, 2002).

Ockinga, Sibrant van

Tekenaar. 'Ontfanger-Generaal' van de provincie Friesland.

▣ Opsterland (Friesland), in druk verschenen omstreeks 1680.

▷ Donkersloot-de Vrij 746.

Oehler, C.A.

Lithograaf bij het hydrografisch bureau in Batavia.

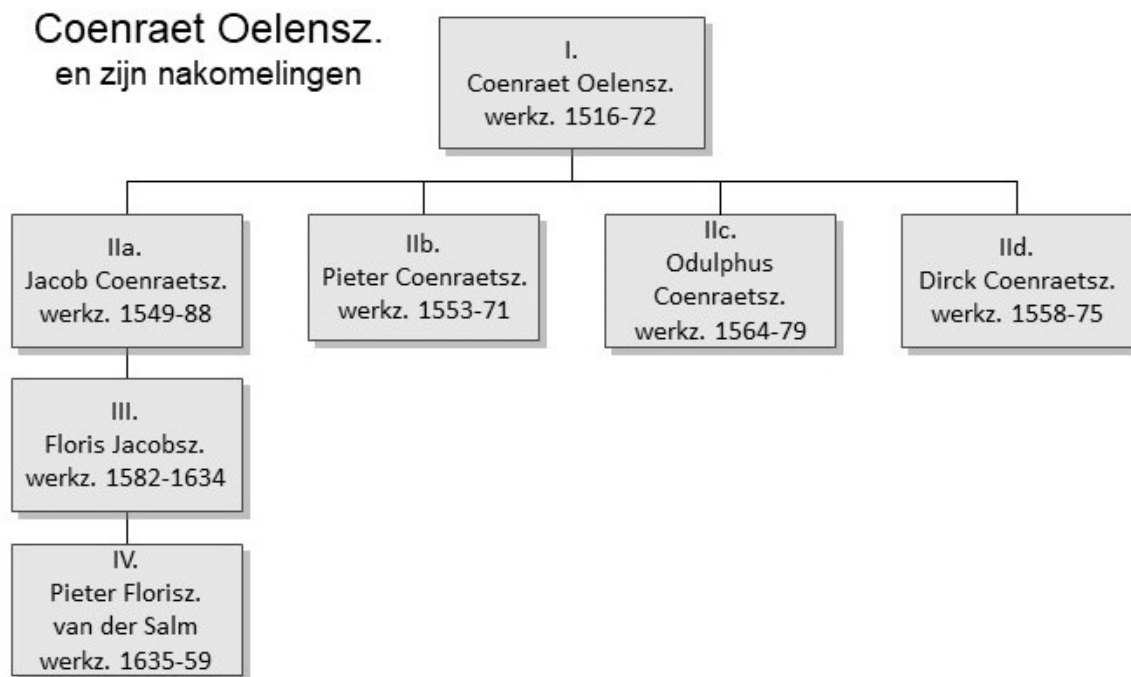
▣ Atlas/Kaart van de Indische Archipel; Java met G.P.F. Cronenberg*, uitg. Van Dorp* (zie *Java-Bode*, adv. en bespreking 22-7-1863).

▷ Schoolwandkaarten(B) OIN_VD_O.

Oelensz., Coenraet, en nakomelingen

Belangrijke landmetersfamilie in Zuid-Holland in de 16de en 17de eeuw.

[Genealogisch schema](#)



Oelensz. (Oolen, Oeloefsz., Olisen), Coenraet [I]

Gezwoeren landmeter van Delfland, 1539-49, voor Schieland, 1552-72, en voor de Grafelijkheid van Holland.

▣ Gebied 's-Gravenzande-Monster-Loosduinen, 1545; Zuidhollandse Waard, 1550; Landerijen in Zuid-Holland van het St. Barbara klooster te Delft, 1550-53; Landerijen bij Assendelft (Wijkermeer), 1552; Schieland, 1558; Kaartboek van landen van het Klooster Maria Magdalena in Bethanië te 's-Gravenzande, 1566.

▷ Teeling-Landmeters ZH 220.

Coenraetsz. (Coenensz., Coenraedsz., Koensz.), Jacob [IIa]

Noemt zichzelf 'landmeter van de Grafelijkheid van Holland' en 'landmeter des Coninx' (1571, 1578). Aangesteld tot landmeter van Delfland op 12-4-1549 als opvolger van zijn vader en van Schieland (1562). Hij woonde in 's Gravenzande (1582). Vader van [III].

▣ Deel van de Biesbosch (?), ca. 1550; Deel van Putten en de Hoekse Waard, ca. 1555; Uitslag van Putten, 1560; Gebied Katwijk-Noordwijk, 1571; klooster van Loosduinen en enkele er toe behorende landerijen, 1571-72 (in een kaartboek); Klooster en Hofstede Roomburg bij Leiderdorp, 1574; Polder Korendijk (Hoekse Waard), 1575; Duingebied bij Vogelzang, 1577; Gorzen bij Simonshaven, 1578; 's-Gravenzande, 1578; Koedood en van polders onder Rotterdam, 1579, 1581; Landerijen van Boekhorst in Noordwijkerhout(?), 1582; Landerijen bij 's-Gravenzande van het klooster Maria Magdalena in Bethanië, 1582; Gorzen van Bonaventura (Hoekse Waard), 1584; St.Aagtendijk, 1586; Gebied tussen Oostvoorne, Brielle en de Maasdijk, ca. 1588.

▷ Donkersloot-de Vrij (13 kaarten en 2 kaartboeken); Teeling-Landmeters NH 64 & 184, ZH 61. — A.H. Huussen, Rechtspraak en kartografie : enkele zestiende-eeuwse kaarten van de Schie. In: *Consilium Magnum 1473-1973* (Brussel 1977), p. 215-238. (Met lijst van kaarten van Jacob Coenraetsz.).

Coenraetsz., Pieter [IIb]

Landmeter van 's konings wegen, werkzaam voor Schieland (1553) en Rijnland (1565 en 1573-1576). Wonende in Haarlem (1569). Mogelijk dezelfde als Pieter Coenez.*

- ▣ Amsterdam, 1559; Landerijen in Graft en De Rijp (kaartboek), 1569; Landerijen van het klooster St. Michiel in Den Hem (bij Schoonhoven), 1571; Haarlem, 1573; Aerdenhout, 1580.
- ▷ Donkersloot-de Vrij, kaartboek 6; Teeling-Landmeters NH 65 & 183, ZH 63.

Coenraetsz., Odulphus [IIc]

Landmetersadmissiedatum onbekend.

- ▣ Gebied IJsselmonde-Ridderkerk, 1564; Duingebied bij Noordwijkerhout, 1579.
- ▷ Donkersloot-de Vrij, 166, 262; Teeling-Landmeters ZH 62.

Coenraetsz., Dirck [IId]

Landmeter werkzaam voor Schieland (1558 en 1565).

Jacobsz., Floris [III]

Landmeter (admissiedatum onbekend), werkzaam in Noord- maar vooral Zuid-Holland (ca. 1582-1634). Vanaf 1583 in dienst van hoogheemraadschap van Delfland.

- ▣ Landerijen van de Boekhorst onder Noordwijkerhout (?), 1582; Brouwershaven-Zonnemaire-Noordgouwe e.o door L. Ruta (1571), gekopieerd en aangevuld in 1583; Percelen bij Wateringen, 1586; Landerijen van het klooster van Loosduinen (serie kaarten in kaartboek), 1595-1597; oostelijk deel van eiland Putten tussen Spui en Oude Maas, 1593; duingebied bij Sassenheim ('Koecken duyn'), 1603; Middengedeelte van Noord-Holland door G.D. Langedijk* (1603), gekopieerd in 1607; Grens Noordwijkerhout en Noordwijk, 1612; Gorzengebied Somerland op Goeree, 1615; Landerijen in de heerlijkheid Naaldwijk en Honselersdijk, ca. 1620 (17 kaarten in een band); polder Korendijk in de Hoekse Waard door J. Coenraadsz, gekopieerd in 1627; Gebied Maassluis-Hoek van Holland, 1633; Landerijen behorend tot de Nassause domeinen omgeving Honselersdijk in Delfland (26 kaarten in een kaartboek), 1615-34; Kaarten in het kaartboek van Ewout van der Dussen, 1586-1643; Huis Nieuwburg e.o. bij Rijswijk, z.j.
- ▷ Donkersloot-de Vrij, (14 kaarten en 3 kaartboeken); Teeling-Landmeters ZH 151.

Salm (Salle), Pieter Florisz. van der [IV].

Aangesteld als landmeter van het hoogheemraadschap van Delfland in 1635.

- ▣ Haagse Bos, 1645; Landerijen bij Monster, 1646; eiland Rozenburg e.o., 1646; noordelijk deel van de Biesbosch (door Jacob Jansz.*, 1620), gekopieerd in 1650; Biesbosch (door Coenraad Oelensz., 1550), gekopieerd in 1651; Geestmerambacht en Drechterland (door J.J. Dou* en C.L. Kouter*, 1651), gekopieerd in 1655; Polder Korendijk in de Hoekse Waard (door Jacob Coenraadsz., 1575), gekopieerd in 1658; noordelijk deel van Noord-Beveland (door S. Anemaat*, 1662), gekopieerd in 1663; 's-Gravenzande e.o.(?), 1664; Kaarten in het kaartboek van Ewout van der Dussen, 1646-69.
- ▷ Donkersloot-de Vrij, (9 kaarten en 1 kaartboek); Teeling-Landmeters ZH 245, NB 294.

Oerder, Jacobus Hendrikus. Rotterdam 1862 - ? 1939

Architect. Emigreerde in 1888 naar de Kaapse Hoop goudvelden in het Barberton district als inspecteur voor de mijnen. Na de Tweede Boerenoorlog werd hij tekenaar in de Surveyor-General's Office (1905) van de Transvaal Kolonie. In 1906 tot 1922 was hij in dienst van de staatsmijnningenieur in Johannesburg.

- ▣ Zuid-Afrikaanse Rep., 4 bl., met L.A.F.H. van Wouw*, uitg. De Bussy*, 1892.
- ▷ Schoolwandkaarten(B) AFR_BU_Z.

Offerhaus, W.

Militair-ingenieur. Medewerker van Kraijenhoff* in 1806 bij de vervaardiging van de kaart van de Bataafse Republiek.

▷ Haubourdin.

Offermans, Josua

Graveur, tekenaar en zilversmid te Dordrecht, ca. 1647, en Middelburg, ca. 1667.

▣ Bijbelkaarten, 1648.

▷ Bijbelkaarten(P&A) 26.

Oirschoth (Oorschot), Isbrant Aertss. van

Landmeter, admmissie voor het Hof van Holland 6-9-1636, afkomstig uit Den Haag.

▣ Omgeving Amsterdam, z.j.

▷ Teeling-Landmeters NH 228.

Oldendorp, Balthasar

Landmeter en dijksgedelegeerde te Sneek.

▣ Zuiderzee, 1700; Zuider Broek (Friesland), ca. 1730.

▷ Donkersloot-de Vrij 35; Teeling-Landmeters Fr 211.

Oldenzeel, Pieter van.

Landmeter te Deurne, commissie bij de Raad van Brabant 1-12-1698.

▣ Percelen en wegen in Gemert, 1703.

▷ Teeling-Landmeters NB 264.

Olisen, zie Oelensz.**Olivier Dz., E.**

Tekenaar-redacteur. Landmeter in dienst van de Waterstaat.

▣ Oude en Nieuwe Merwede, 1:10.000 met F.F.J. Machen* o.l.v. Van der Kun*, 1857-58;

Koninkrijk der Nederlanden 1:200.000 als redacteur met P.H. Witkamp*, uitg. Brinkman, 1864.

Olivier, Willem

Landmeter geadmitteerd in Friesland, 17-5-1717.

▣ Stadhuis van Sneek e.o., 1763.

▷ Teeling-Landmeters Fr 212.

Ommen, Pieter van

Militair-ingenieur in dienst van de VOC in Coromandel (India) in 1682-99.

Ommeren, Walraven van. Nederhemert 1753 - Arnhem 1834

Landmeter bij het werk van de rivieren; inspecteur Rijkswaterstaat.

▣ Papendal, 1786; Kaart van de Millingse Schaadrijk en de grens tussen Gelderland en Kleef, 1792; Waterpassing IJssel, 1801; Waterstaat Overijssel, 1817-1833.

▷ Teeling-Landmeters Ov 51, Gld 111.

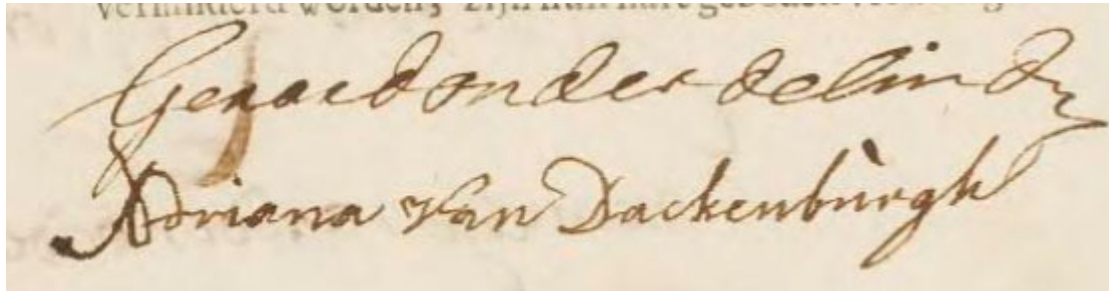
Ondaatje, Quint. zie Quint Ondaatje

Onder de Linden, Gerard. Dordrecht 1682- Amsterdam 1727

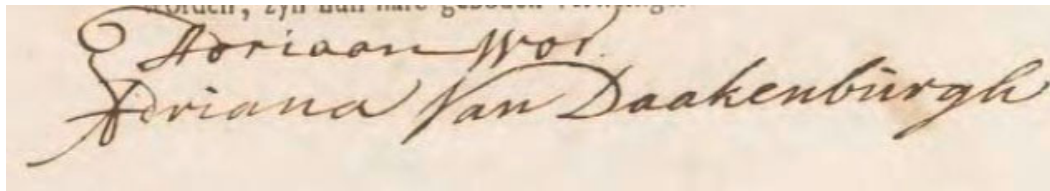
Boekverkoper te Amsterdam op de hoek van de Nes en de Langebrug vanaf ca. 1712. Na zijn overlijden in december 1727 leidde zijn weduwe Adriana van Dakenburg (Amsterdam 1682/83 - Amsterdam 1749) het bedrijf tot zij hertrouwde met Adriaan Wor.

¶ Halfbroer van de Dordse stadsdrukker Johannes van Braam.

+ K&S 372-376.



Handtekeningen van Gerard Onder de Linden en Adriana van Dakenburg, ondertrouw 13-3-1711



Handtekeningen van Adriaan Wor en Adriana van Dakenburg, ondertrouw 24-9-1728

§ **Adriaan Wor en de Erven Gerard Onder de Linden.** 1728-50

Wor, Adriaan. Amsterdam 1699/1700 - Amsterdam 1755

Boekhandelaars, vanaf 1742 in de Kalverstraat. De 'Erven' in de bedrijfsnaam is de minderjarige zoon Dirk van Gerard Onder de Linden.

▣ *Batavia, begrepen in zes boeken* door J. de Marre*, 1740, met kaart van Batavia.

▷ HistPlatt:4-Batavia BAT K41.

+ Landwehr-VOC 1547.

§ **Dirk Onder de Linden** 1746-69

Onder de Linden, Dirk. Amsterdam 1717 - Amsterdam 1794

Boekhandelaar te Dordrecht 1746-48, en 1749-94 te Amsterdam; vanaf 1769 samen met zijn zoon.

§ **Dirk Onder de Linden en Zoon.** 1769-1794

Onder de Linden, Gerard Adriaan. Amsterdam 1748 - Amsterdam 1787

Bijbel- en Boekverkopers te Amsterdam.

▣ Hoogheemraadschap Uitwaterende Sluizen door J.J. Dou* (1680), 6de druk, 1768; De Zeven Verenigde Nederlanden door W.A. Bachiene*, z.j.; *Nieuwe Geographische Zak en Reis-atlas van de VII Provintien*, advertentie 1794.

▷ Donkersloot-de Vrij 751.

§ **Erven Dirk Onder de Linden en Zoon.** 1799-1812

Onder de Linden, Frederik Gerard. Amsterdam 1775 - Amsterdam 1807

Zoon van Gerard Adriaan, opgevolgd door zijn weduwe:

Heurn, Antonia Maria van. Amsterdam 1773 -

Adverteerden in 1799 met de kaart van Bachiene en de Zak- en Reisatlas van de Zeven Provinciën.

Het bedrijf blijft bestaan tot 1863.
+ Ledeboer(1876); Van Eeghen IV, blz. 15-22.

Onderwijzers Genootschap, Nederlandsch, zie Noord-Holland, Gewestelijke Vereeniging, en Schagen, afdeling

Onderwijzers-Gezelschap Bierum, zie Bierum

Onderwijzers-Gezelschap Oost-Langewold, zie Oost-Langewold

Onias, W. Coevorden ca. 1660 -

Landmeter en notaris te Zierikzee, 1680-1710.

▣ Meting van kavels te Zonnemaire, Bettewaarde, 1687.

▷ Teeling-Landmeters Zld 378.

Onties, A.

Tekenaar, graveur.

▣ Atlas der kaarten en profilen van de commissie voor de beste rivier-afleidingen J.E. van Gorkum (met L.A. Paulmier), 1827-28.

▷ Koeman-Handl Bibl 149.

Oolen, zie Oelensz.

Oomkens, vader, zoon en kleinzoon

Oomkens (Jansz.), Jan. Groningen 1746 - Groningen 1832

Boekhandelaar en uitgever-drukker te Groningen 'in de Bruggestraat in de Bonte Kater' vanaf 1769. Van hem zijn geen kartografische uitgaven bekend.

Oomkens (Jansz.), Jan. Groningen 1779 - Groningen 1844

Drukker-uitgever en boekhandelaar. Hij verzorgde drukwerk voor de Groningse Universiteit vanaf 1814. Op 1-1-1836 droeg hij zijn zaak over aan zijn zoon (aankondiging in de *Groninger Courant*).

▣ Termunter-Zijlvest door W. van Rees* en W. Tietsema*, 1818; Groningen door H. Kremer*, houtsnede 1819, en 1839; Amsterdam door J.A. Oostkamp*, 1820.

▷ Amsterdam(H) 149; Groningen(W) 106.1, 106.2; Koeman-Handl Bibl 173.

Oomkens Jansz., Jan. Groningen 1810 - Groningen 1872

Boek- en landkaarthandelaar te Groningen van 1836-72. Vooral kaarten en atlassen voor schoolgebruik werden uitgegeven. Als eerste in Nederland paste zijn firma bij het drukken van kaarten het steendrukprocédé toe.

▣ Groningen door J.H. Jappé, 1838; Drenthe, 1841; Wereld door J. van Wijk* Rzn., 1843; Geologische kaart van Nederland door W.C.H. Staring*, gegraveerd door J. Jaeger*, 1844; Schoolkaart van Groningen, 6 bl., door E.R. Zuidema*, 1845; Drenthe door J.C. Brauns*, 1845; *Goedkope schoolatlas van het Koninkrijk der Nederlanden*, 1846; Geologische kaart Friesland, door A.K. Kuiper*, 1847; Nederland en Luxemburg door J. van Wijk Rz.*, 1848; Nederland en Luxemburg door E. Puls*, 1849; Wereld, 8 bl., door H.F. Puls*, 1849; Friesland, 9 bl., door H. Pijttersen*, 1849; Palestina, 4 bl., door C.E. van Koetsveld, 1849; Europa, 6 bl., door J. Jaeger*, 1851; Groningen door J.W. Blanken*, 1857; Groningen, wegkaart, door K. van Rijn*, 1857; *Oomkens' Atlas der Aarde*, 1858; Groningen door J.W. Blanken* en K. van Rijn*, 6 bl., 1861.

▣ Zoek in dit bestand op "Oomkens: voor de overige uitgegeven atlassen.

▷ Atlantes(K) II Feh, Hil, Jae, Koe, III Oom; Exp4:Friesland 100; Groningen(W) 119, 132; Koeman-Handl Bibl 29, 37, 83; Schoolwandkaarten(B) GRO_OK, FRI_OK_K, FRI_OK_P, NED_OK1/5, EUR_OK1, WER_OK_W, WER_OK1/3, GOD_OK.
+ NNBW 4.

Oorschot, I.A. van, zie Oirschoth, I.A. van

Oort, Henricus. Eemnes 1836 - Leiden 1927

Hoogleraar Hebreeuwse Taal en Israelitische Oudheden te Leiden, 1875-1907.

▣ *Atlas voor Bijbelsche en Kerkelijke Geschiedenis*, uitg. Wolters*, 1884.

▷ Atlantes(K) VI Oort

Oort, Marcelis van, zie Noort, Marcelis van

Oortman, Jan. Amsterdam 1753 - ..., 1823

Graveur.

▣ Verenigde Nederlanden, uitg. Holtrop*, 1788; Groningen door H, Kremer*, 1819 en 1837.

▷ Groningen(W) 106.1; NedVIIProv 141.

Oossaen, Aart Dirksz.

Uitgever te Amsterdam aan de Dam, hoek Beurstraat (1682-86).

▣ Historische plattegrond van Amsterdam, uitg. Sweerts*, Bouman* & Oossaen*, 1685; *Reis na Siam, gedaan door den ridder de Chaumont* door G. Tachard*, 1687, met kaarten.

▷ Amsterdam(H) 85; HistPlatt:4-Batavia BAT K30.

Oost-Langewold, Onderwijzers-Gezelschap

Uitgever.

▣ *Atlas van Nederland*, uitg. Wolters*, 1874-90.

▷ Atlantes(K) III O.G, VI Ongo

Oosterhout (Oosterhoud), Arend van. *Harmelen 1774.

Landmeter van het kadaster; vanaf 1834 te Gorinchem.

▣ Gemeenten in Utrecht, 1818-20, en Noord-Holland, vanaf 1821; Gemeente Amsterdam 1832; Gooiland met N. Nelemans*, 1843.

▷ Amsterdam(H) 159; Koeman-Handl Bibl. 80; Teeling-Kadaster; Teeling-Landmeters Ut 124.

Oosterwijk, Johannes

Uitgever te Amsterdam aan de Dam (1719-20).

▣ *Het leven van zyne hoogheit Johan Willem Friso* door I. Lamigue, met plattegrond van Nijmegen, 1716.

▷ HistPlatt:8-Gelderland 2 NIJM 021.

Oosterzee, Michiel Mattheus van. Zaltbommel 1720 - Sas van Gent 1774

Militair-ingenieur; sous-luitenant (1748), officier, laatstelijk kapitein (1773).

▣ Willemstad-Klundert-Zevenbergen, ca. 1750; Willemstad, 1751 en 1754; Hulst, 1756; Philippine, 1759; Passegeule e.o. met R. van Suchtelen*, 1762;

▷ Scholten Top.krt. 46a, 87, 88, 101a,b, Pl. 193, 283, 286, 366.

Oostkamp, Jan Antonie. Zwolle 1778 - Zwolle 1845

Godsdienstonderwijzer te Zwolle; publiceerde ca. 30 boeken over geschiedenis, aardrijkskunde, natuurkunde e.d.

▣ *Korte geschiedenis der stad Zwolle*, uitg. Zeehuisen*, 1817; *Korte geschied- en aardrijkskundige beschrijving van Nederlands hoofdstad Amsterdam*, uitg. Oomkens*, 1820, met kaart; *Aardrijkskundig schoolboek van Drenthe*, uitg. Van der Scheer*, 1822, 2de uitg., 1834, met kaart (besproken in *Prov. Drentsche en Asser Crt.*, 21-9-1875); *Korte aardrijks- en geschiedkundige beschrijving der stad Deventer*, uitg. De Lange*, 1823, met kaart.

▷ Amsterdam(H) 149; HistPlatt:9-Overijssel 1 ZWO 021, 2 DEV 026.

Oostwoud, vader en zoon**Oostwoud, Govert Maartensz.** Oostwoud 1671 - Hem 1723

Mathematicus te Hem, vermoedelijk ook landmeter, werkzaam in Noord-Holland.

▣ Drechterland, 1723.

▷ Donkersloot-de Vrij 794; Koeman-Handl Bibl 62; Teeling-Landmeters NH 229.

Oostwoud, Jacob. Hem 1711 - Oostzaandam 1784

Schoolmeester en correspondent van 't Genootschap der Mathematische Wetenschappen tot Amsterdam en Lid van de Societeit der Mathematische Wetenschappen te Hamburg, IJkmeester van de schepen en landmeter van gecommiteerde raden te Oost-Zaandam Redacteur van het tijdschrift *Maandelijkse mathematische liefhebberij met het nieuws der fransche en duytsche scholen in Nederland* (1754-69).

▣ Oostzaandam met J. van Heteren*, 1794.

▷ Koeman-Handl Bibl 138; Teeling-Landmeters NH 230.

+ Ruud Meijns, Jacob Oostwoud – Kaartenmaker. Zaanse Verhalen. On-line

<http://zaanseverhalen.nl/2017/03/26/jacob-oostwoud-kaartenmaker/>

Oprel, Job Hermanusz. Simonshaven 1849 - Den Haag 1931

Tekenaar gemeentewerken (1884-87), inspecteur bij de bouwpolitie (1890) te Rotterdam.

¶ Het is niet zeker of de tekenaar en inspecteur "J. Oprel" identiek is aan de bouwkundige Job Hermanusz. Oprel, die bij zijn huwelijk in 1850 timmerman is.

▣ Gemeente Rotterdam, uitg. Bazendijk*, 1884-90; Rotterdam, 1894.

▷ HistPlatt:12-Rotterdam RTD 099, 113.

Op 't Hof, Adriaan Jansz. 's-Heer Arendskerke 1710 - 's-Gravenpolder 1764

Landmeter, admisssie door de Grafelijkheid van Zeeland 10-2-1730; Schoolmeester te 's-Heer Arendskerke, 1732-44; schout van 's-Heer Arendskerke, 1748-53; secretaris van 's-Gravenpolder, 1753-64.

▣ Kraaiertpolder en Huis Watervliet, 1732-33, Westkerkepolder, 1744.

▷ Teeling-Landmeters Zld 277.

+ RepOnderwZeeland.

O'Reilly

Luitenant-kolonel.

▣ Ontwerp fort St. Eustatius met A. Kikkert* en J.H. Hottinger*.

▷ Exp15:Antillen SE11, SE12.

Orlers, Jan Jansz. Leiden 1570 - Leiden 1646

Uitgever te Leiden, leerling van Cornelis Claesz.* te Amsterdam. Publiceerde enkele werken met kaarten.

▣ *Den Nassauschen Laurencrans* met H. van Haestens*, 1610, met kaarten; *Beschryvinge der stad Leyden*, uitg. met Haestens* en Maire*, 1614, met plattegrond door J.P. Dou*.

▷ HistPlatt:Bergen 006; HistPlatt:7-Leiden LEI 007; Nederlanden(vdH) 68.

Orliens (Orleans), David van. 1570 - 1652

Militair-ingenieur sinds 25-6-1598. Werkte samen met S. Stevin* (1598).

▣ Harderwijk, 1598; Goes, ca. 1615; Verdronken schorren van Schoondijke e.o., 1618; Gebied rondom IJzendijke, 1619; West-Zeeuws-Vlaanderen, 1639.

▷ Donkersloot-de Vrij 524, 529, 742; Scholten Pl. 342; Teeling-Landmeters Zld 380.

Ortegas, ..,

Landmeter van het kadaster.

▣ Thorn, ca. 1818.

▷ Teeling-Kadaster.

Ortelius, Abraham. Antwerpen 1527 - Antwerpen 28-6-1598

Redacteur, kaartilluminator ('afzetter') en uitgever. Antiekhandelaar, oudheidkundige en muntenkenner te Antwerpen. Hij groeide op bij zijn oom Jacob van Meteren. In 1563 voor het eerst als kaartmaker genoemd. Zijn zuster Anne, die zich ook met het inkleuren van kaarten bezighield, was zijn zaakwaarnemer wanneer hij zijn reizen onder meer naar Italië en naar Frankrijk (in gezelschap van G. Mercator*) maakte. Zijn wereldatlas *Theatrum Orbis Terrarum* (1570) bracht hem grote roem. Zijn *Parergon*, atlas van de antieke wereld, ontstond in de periode 1579-1598. Hij tekende hiervoor zelf de 38 kaarten. In 1598, kort na zijn dood, verscheen zijn reproductie van de Peutingerkaart, de Romeinse wegenkaart.

▣ *Theatrum Orbis Terrarum*, wereldatlas, 1570-1612; *Parergon*, 1624.

▷ Donkersloot-de Vrij 670, 736; Atlantes(K) III Ort; Atlantes(vdK) III, § 31.

— Marcel van den Broecke, *Abraham Ortelius 1527-1598. Life, works, sources and friends* (Bilthoven 2015).

— Marcel van den Broecke, *Ortelius atlas maps: An illustrated guide, second revised edition* (Houten 2011).

— Marcel van den Broecke, *Ortelius' Theatrum Orbis Terrarum (1570-1641): Characteristics and development of a sample of on verso map texts* (Utrecht 2009).

— Marcel van den Broecke et al. (red.), *Abraham Ortelius and the first atlas: Essays commemorating the Quadricentennial of his Death, 1598-1998* ('t Goy-Houten 1998).

Ortt, Jhr. Jacob Reinoud Theodoor. Amsterdam 1817-Den Haag 1887

Hoofdingenieur van de Waterstaat in Zeeland.

▣ *Atlas van 44 kaarten... van de Calamiteuse Polders in Zeeland*, 1861.

▷ Atlantes(K) III Ortt.

Os, Pieter van

Uitgever te Den Haag.

▣ *Nieuwe atlas of zee en waereld beschrijving* door I. Brouckner*, 1759; Plattegrond van Bergen op Zoom in 1757 door D. Zijnen*, 1761.

▷ Atlantes(K) IV Os; HistPlatt:Bergen 070.

Osch, Adrianus Joseph van. Arnhem 1817 - Maastricht 1902

Uitgever te Maastricht.

Hij trouwde in 1848 met Maria Agnes America (1826/27 - Maastricht 1902), en handelde daarna als:

§ Van Osch-America & Comp.

Uitgever te Maastricht.

▣ Carte géologique des couches crétacées du Limbourg door J.J. Binkhorst van de Binkhorst*, 1858.

▷ Brinkman(1850-82).

Osch, Martinus van. 's-Hertogenbosch 1815 - 's-Hertogenbosch 1865

Steendrukker en papierhandelaar en later koffiehuishouder aan de Plaats-Roijaal te 's-Hertogenbosch.

▣ Polder Het Boschveld en Maij, 1849; Polder den Ham, 1856.

Ossing, J.R.

Landmeter.

▣ Grens tussen Gelderland en Münster met landmeter I. van der Heuvel*, 1731.

▷ Teeling-Landmeters Gld 114.

Osterlin, Philippus Marcus.

Landmeter in Berbice, 1733-52.

▣ Kaart van Berbice, 1735 (toeschrijving).

▷ Guyana(D).

Ottema, Jan Gerhardus. Doetinchem 1804 - Leeuwarden 1879

Leraar klassieke talen en conrector aan het Stedelijk Gymnasium in Leeuwarden.

▣ Historische kaarten van Friesland, ca. 1839.

Otten, T.

Graveur.

▣ Passegeule in Zeeuws-Vlaanderen door P. Wilschut*, 1738.

Ottenhof, W.

Landmeter (?).

▣ Venen langs Semslinie, Oude- en Nieuwe Pekela met oude A, 1799.

▷ Teeling-Landmeters Gr 80.

Ottens, fam.

Uitgevers te Amsterdam. Defirma R. en J. Ottens in Amsterdam 'In de Wereltcaert' is vooral bekend geworden door de productie van omvangrijke, veeldelige atlassen op bestelling (de zogeheten atlas factice), fortificatie- en zakatlassen.

▷ Atlantes(K) III Ott.

+ K&S 536.

[!] Ottens, Joachim. 1663 - 1719

Graveur, drukker en uitgever. Stichter van het Amsterdamse familiebedrijf. Hij verkreeg het burgerschap van Amsterdam in 1690, werd lid van het boekverkopersgilde op 2-6-1710, werkzaam (als graveur onder andere ook voor F. de Wit* vanaf ca. 1690) in Amsterdam aan de

Rapenburg (1690); Fluwelenburgwal (1691-93); Barberstraat (1703-08); Nieuwendijk (1717-20). Naast de door hemzelf vervaardigde kaarten kocht hij o.a. koperplaten van kaarten van de De Wit* en Specht, die door hem opnieuw werden uitgegeven. Na zijn dood werd de zaak voortgezet door zijn vrouw en zoons.

▷ Donkersloot-de Vrij 776; Nederlanden(vdH) 238, 244.

§ Wed. J. Ottens & Zoonen. 1719-1725

Linden, Aaltje Fredericks van der, 1665/66-1725

¶ Niet te verwarren met Weduwe J. Ottens en Zoon, zie hierna.

[IIa] Ottens, Frederik. 1694 - 1727

Graveur. Incidenteel kartografisch werkzaam en niet betrokken bij de firma R. & J. Ottens.

▣ Fort Duurstede op Saparua (Molukken), 1724

§ R. & J. Ottens, 1725-65

Kaartverkopers en uitgevers, de samenwerking onder de firmanaam: Reinier en Josua Ottens of R. & J. Ottens is vastgelegd bij notariële akte van 20-10-1726. Werkzaam in Amsterdam aan de Nieuwendijk, bij de Zoutsteeg (1725-42); Kalverstraat, vijfde huis benoorden de St. Luciesteeg (vanaf 1742).

[IIb] Ottens, Reinier I. 1698 - 1750

[IIc] Ottens, Josua. 1704 - 1765(?)

Hij werkte van 1750-65 met zijn zoon Reinier [III].

▣ Zeeland, latere staat van N. Visscher* en Z. Roman*, ca. 1719-25; Friesland door B. Schotanus van Sterringa*/Vegelin*, 1739; Gooiland door H. Post*, ca. 1740; Vijfheerenlanden, gegraveerd door J. van Jagen*, 1741; *Atlas van Zeeland* met G. de Groot* & Zn., en P. Schouten*, 1788.

▷ Amsterdam(H) 113; Atlantes(K) II Gr. & Zn.; HistPlatt:Bergen 046; Donkersloot-de Vrij 776; Koeman-Handl Bibl 184; Exp11:Zeeland 41C.5.

§ Wed. J. Ottens & Zoon. 1765-?

Lint, Johanna de

¶ Niet te verwarren met Weduwe J. Ottens en Zoonen, zie hiervoor.

[III] Ottens, Reinier II. 1729 - 1793

Drukker-uitgever. Zoon van Josua [IIc]. Verkocht in 1772-73 een grote verzameling kaarten en prenten van Nederland aan stadhouder Willem V (= Atlas Ottens, Rijksprentenkabinet te Amsterdam).

▣ St. Eustatius, 1775.

▷ Exp15:Antillen SE8.

Otter, Erasmus den (van).

Landmeter.

▣ Land en huis onder Lisse, 1647; Bennebroek, 1679.

▷ Teeling-Landmeters NH 231, ZH 221.

Otterloo, Anthonij van. Leeuwarden 1817 - Olst 1882

Leraar aan een handelsschool in Amsterdam, schrijver op het gebied van het handelsonderwijs en lid van het hoofdbestuur van het Nederlandsch Onderwijzers-Genootschap, 1859-82.

▣ Natuurkundige wandkaarten, 3 krtn. (Isothermenkaart, Regenkaart en Cultuur-, boom- en heestergewassen in Europa), uitg. Brinkman*, 1871/72; *Nieuwe hand-atlas der aarde*, uitg. Noothoven van Goor*, 1872-76; Europa van J. Jaeger*, 6 bl., uitg. Ten Brink, 1875-79.

▷ Atlantes(K) VI(supp) Frij 8-9; Schoolwandkaarten(B) EUR_BI_C, EUR_TB2/3, WER_BI_I, WER_BI_R.

— L. Brink, Thematische verschijnselen in de Nederlandse schoolwandkaarten: Thema's aan de muur. *Geo-Info* 4 (2007), 4, p. 172-180.

Oudemans, vader en zoon.

Oudemans, Jean Abraham Chrétien. Amsterdam 1827 - Utrecht 1906

Astronoom; werkte 18 jaar als expert in de landmeetkunde in Nederlands-Indië. Hij publiceerde zes boeken over de driehoeksmeting van het eiland Java.

Oudemans Jzn, Anthonie Cornelis. Batavia 1858 - Arnhem 1943

Zoöloog, leraar. Hij gebruikte vaak het informele patroniem "Jzn" (voor Jeanzoon) in zijn publicaties.

¶ Verwarring is mogelijk met zijn gelijknamige neef (Amsterdam 1831 - Delft 1895), scheikundige, die "Jr." aan zijn naam toevoegde.

▣ Kepoe Taigoeka (Poeloe Telandjang, Engano) met gebruik making van de sterrekundige plaatsbepalingen van zijn vader, op schaal 1:122842 [!], 1889.

▷ Exp12:TKNAG 1889.07.

Ouendag, Matthijs. Harlingen 1823 - Amsterdam 1865

Lithograaf te Amsterdam.

▣ Amsterdam, ca. 1853.

▷ Amsterdam(H) 204.

Outgersz., Guilh., zie Akersloot, Willem

Outghersz. (Outgers), Jan

Stuurman en ontdekkingsreiziger.

▣ Straat Magellanes, uitg. Heyns*, 1600.

▷ Atlantes(K) IV Out.

— Ernst Crone, De zestiende-eeuwse zeeman als kartograaf. In: *Geografisch Tijdschrift* 1(1967): 173-184.

+ NNBW 2.

Outman, Fred.

Uitgever.

▣ Alblasserwaard en Vijfherenlanden (gegraveerd door J. Keizer*), 1745

▷ Donkersloot-de Vrij 767.

Outshoorn, Cornelis. Nieuwveen 1810 - Amsterdam 1875

Ingenieur in dienst van Hollandse IJzeren Spoorweg Maatschappij, bouwde bruggen en stations; zelfstandig architect te Amsterdam.

▣ Amsterdam met ontwerp waterverversing grachten, uitg. Loman*, 1867.

▷ Amsterdam(H) 227.2.

Overdorp, Adolphus

Tekenaar, Militair-ingenieur; bombardier (1769).

▣ Zutphen, 1769.

Overduyn, Pieter Adrianus

Landmeter, geadmitteerd in Holland op 25-8-1806, toen wonende in Den Haag. Landmeter bij de verponding.

▣ Landen langs de Lek tussen Schoonhoven en Jaarsveld, 1806; Ameland, 1809; Schiermonnikoog met L. den Berger*, 1809.

▷ Koeman-Handl Bibl 41, 165; Teeling-Kadaster; Teeling-Landmeters Fr 215.

Overmeer Fisscher, J.W. van

Luitenant.

▣ Fort Oranje, St. Eustatius, 1787.

▷ Exp15:Antillen SE10.

Oyen, (N.N.) van

Landmeter (kwekeling) van het kadaster.

▣ Ittervoort, Obbicht en Papenhoven, 1827.

▷ Teeling-Kadaster.

Oijen, Leopold Alexander Theodoor Johan Frederik van. Amboina 1856 - Den Haag 1918

Luitenant-ter-zee. Werkte o.l.v. kapitein C.H. Bogaert* aan boord van Zr.Ms. *Atjeh*.

▣ St. Annabaai, Curaçao, 1889.

▷ Exp15:Antillen C193.

P

Paardekoper, Adriaan. Wolphaartsdijk 1708 - Wolphaartsdijk(?) 1788

Kaarttekenaar. Landmeter (admissiedatum onbekend). Tevens schout en dijkgraaf. Zeer waarschijnlijk familie van de twee landmeters uit Wolphaartsdijk beide met de naam Leendert Paardekoper, geadmitteerd respectievelijk in 1704 en 1755.

- ▣ Heerlijkheid Wolphaartsdijk, 1743.
- ▷ Donkersloot-de Vrij 513.

Paardekooper, Leendert

Landmeter van het kadaster.

- ▣ Gemeenten in Zeeland, 1819-28.
- ▷ Teeling-Kadaster.

Paauw, vader en zoon Van der

Paauw Arendsz., Gerrit van der. Schiedam ca. 1770 - na 1826

Geadmitteerd landmeter te Haarlem, stadstimmerbaas.

- ▣ Haarlem e.o., 1805; Haarlem in *Tafereel der stad Haarlem* door C. de Koning*, uitg. Loosjes*, 1807-08.
- ▷ HistPlatt:6-Haarlem HLM 028, HLMO 010; Teeling-Landmeters NH 232.

Paauw, Salomon van der. Haarlem 1794/95 - Leiden 1869

Stadsarchitect van Leiden.

- ▣ Leiden in *Guide de la ville de Leide* door N.G. van Kampen*, uitg. Van der Hoek*, 1825.
- ▷ HistPlatt:7-Leiden LEI 033.

Pabot, P.C.

Luitenant-ter-zee. Werkte o.l.v. kapitein P. Swaan* aan boord van Zr.Ms. *Soerabaia*, 1875-76.

- ▣ Nieuw-Guinea, 1879.
- ▷ Exp12:TKNAG 1879.10.

Paddenburg, G.T. en Abr. van

Uitgevers te Utrecht.

- ▣ *Heilige Geographie of Aardrijkskundige beschrijving van het Joodsche land*, door W.A. Bachiene*, 1767, met 12 kaarten;
- ▷ Bijbelkaarten(P&A) 35.

Paddenburg, Abraham van

Uitgever te Utrecht.

- ▣ *Het Leeven van Reinier de Klerk* door A. Huysers*, 1788 met plattegrond van Batavia.
- ▷ HistPlatt:4-Batavia BAT K49.
- + Landwehr 1524.

Paedts Jacobsz., Jan

Drukker te Leiden.

- ▣ Bijbel met zgn. Geneefse kaarten, met Jan Bouwenz., 1590.
- ▷ Bijbelkaarten(P&A) 15.

Paen, Genesis

Militair-ingenieur en landmeter, geadmitteerd door het Hof van Holland 26-4-1635.

▷ Donkersloot-de Vrij blz. 41, 48; Scholten.

Paen, Willem. †1707

Militair-ingenieur. Volgde de landmeter en militair-ingenieur Genesis Paen op als contrarolleur en opziener der Hollandse fortificatiën op 26-4-1679 (in 1690 contrarolleur-generaal). Hoe de familierelatie tussen die twee is, is onbekend.

▣ Hellevoetssluis, 1695.

▷ Scholten Pl. 167.

Pagniet, Carel Lodewijk

Regent, Heer van Yzendoorn, burgemeester van Tiel met waterbouwkundige belangstelling.

▣ Neder-Betuwe, 1757.

Palier & Zoon, H.

Uitgevers te 's-Hertogenbosch.

▣ Bataafs Brabant door H. Verhees*, 1794, bewerkt in 1830; Arrondissement van Breda door N. Kraft*, 1842.

▷ Koeman-Handl Bibl 55, 56.

Palm, Gustavus

Landmeter, werkzaam in Suriname, 1711-17.

▣ Fort Zeelandia, 1715; Fort Sommelsdijck, ca. 1715.

▷ Suriname(D).

Palmen, Leop.

Landmeter te Merkelbeek.

▣ Goederen binnen Kerkrade van de Graaf de Marchant et d'Ansembourg, z.j.

▷ Teeling-Landmeters Lb 244.

Panchaud, George Willem Hendrik. Den Haag 1824 - Amsterdam 1899

Romanschrijver.

▣ *Amsterdam geschetst in historisch-romantische tafereelen*, uitg. D. Allart, 1869-71, met moderne kaart van Amsterdam en een naar Corn. Anthonisz.*

▷ Amsterdam(H) 229.2, 232.

+ BWNZLetterkunde.

Panders, A. van.

Landmeter.

▣ Alkmaar, 1765.

▷ Teeling-Landmeters NH 233.

Pape (Paep), Jan (Jansz.) de. †in of vóór 1534

Tekenaar en schilder. Vanaf 1515 of eerder werkte hij voor de Rekenkamer van Holland en karteerde onder andere in Amstelland, Het Gooi, Utrecht, op de Zuid-Hollandse eilanden en Walcheren. Veel kaarten zijn alleen uit schriftelijke bronnen bekend (zie o.a. *De Navorscher* 20(1870), blz. 85-95).

▣ Westelijk deel van de Hoekse Waard, 1515; Gebied aan weerszijden van het Spui, ca. 1516; de Rijndijk (Woerden-Bodegraven), 1525; Holland, 1529; Amstelland, 1529; Piershil en de Beijerlanden, 1532.

▷ Donkersloot-de Vrij 313, 661, 662; Teeling-Landmeters Fr 217, NH 236, ZH 223, Alg 680.

Papet, vaandrig

- ▣ Bergen op Zoom met Bruce* en C. Keppen*, 1750.
- ▷ Scholten Pl. 29.

Paravicini, J.C.

- Militair-ingenieur(?).
- ▣ Naarden, 1765.

Paravicini, Johan David de

- Militair-ingenieur sinds 6-2-1738; officier, laatstelijk kapitein (1748).
- ▣ Breda, 1734; Maastricht, 1744.
 - ▷ Scholten Pl. 48, 214, 244.

Pareau, Antonius Henricus. Assen 1849 - Arnhem 1918

- Scheikundige. Leraar aan een middelbare school in Den Haag. Kaart voor de Vereeniging tot verbetering van den gezondheidstoestand te 's Gravenhage.
- ▣ Sterftekkaart van Den Haag met L.J. Egeling*, 1887.
 - ▷ HistPlatt:10-DenHaag DHG 106.

Parival, Jean Nicolas de. Verdun 1605 - Leiden 1669

Leraar Frans te Leiden, auteur van de reisgids *Les délices de la Hollande*. De eerste druk verscheen in 1651 Leiden bij Pierre Leffen zonder kaarten. Latere Amsterdamse uitgevers voegden een kaart van Holland en plattegronden van Hollandse steden toe:

- Amsterdam: Jean de Ravenstein, 1669 (kaarten uit Guicciardini* uitgave van Janssonius, 1652).
- Amsterdam: Jean Bouman, 1678 (zelfde kaarten als Ravenstein).
- Amsterdam: Abraham Wolfgang, 1685 (voor deze uitgave gemaakte kaarten, die van Holland gegraveerd door A. de Winter*).

— Madeleine van Strien-Chardonneau, 'Leiden, metropool der muzen en tuin van Holland: Leiden in Jean Nicolas Parivals *Les Délices de la Hollande*.' *De Zeventiende Eeuw* 22 (2006): 171-184 - https://www.dbnl.org/tekst/zev001200601_01/zev001200601_01_0010.php

Parson jr., Hendrik. Amsterdam 1836 - Bloemendaal 1896

- Boek-, later kunsthandelaar te Amsterdam in de Kalverstraat bij de Munt, 1864-89.
- ▣ Amsterdam, 1869.
 - ▷ Amsterdam(H) 230.

Pas, Johannes, zie Sas, Johannes

Passavant, vader en zoon.

Passavant, Gerard (Gerrit). †1706

- Landmeter, admissiedatum onbekend. Als opvolger van I. van Geelkercken* aangesteld als landmeter in vaste dienst van de provincie Gelderland op 18-3-1675. In deze functie opgevolgd door zijn zoon. Militair-ingenieur sinds 9-11-1676. Examinator van landmeters die in Gelderland geadmitteerd wilden worden.
- ▣ Landerijen rondom Wageningen, 1676; Gelderse Waard, 1680; Schependom van Arnhem, 1696; Tiendlanderijen rondom Barneveld, 1697; Neder-Rijn en IJssel, 1699; Arnhem, 1702.

▷ Donkersloot-de Vrij 400ab, 436, 446, 448, 462, 463, 762; Rivierkartografie(vdB) 25, 113; Scholten Pl. 4; Teeling-Landmeters Ov 52, Gld 115, Ut 126, ZH 224, Alg 689.

Passavant, Peter (Pieter). †1708 (bij het beleg van Lille [Rijssel])

Landmeter, geadmitteerd in Gelderland op 10-4-1700. Militair-ingenieur sinds 1-12-1702. Als landmeter en opvolger van zijn vader in vaste dienst van de provincie Gelderland aangesteld op 14-12-1706.

¶ Hoe de relatie is met Pieter Passavant die als student theologie aan de Leidse universiteit werd ingeschreven op 12-9-1662 (afkomstig uit Wadenoyen en toen 20 jaar oud), is onbekend.

▣ Vestingplattegrond van Arnhem, 1702.

▷ Donkersloot-de Vrij blz. 48; HistPlatt:8-Gelderland 1 Afb. 31; Teeling-Landmeters Gld 116.

Pasteur, J.D.

▣ Breda, 1734; Maastricht, 1744.

▷ Scholten Pl. 278(?).

Paterson, Daniel

Militair-ingenieur(?), afkomstig uit Engeland.

▣ De Peel met J. Draeck*, 1748.

▷ Donkersloot-de Vrij 822.

Pau, J.F.

Landmeter te Sluis.

▣ Kopie van de Dampierrekaart*, 1619.

▷ Teeling-Landmeters Zld 386 (als Johannes de Pau(w), dateert de kopie op 1649).

Pau, Christiaan de. *1653/54

Landmeter; notaris te IJzendijke (1702). Noemde zichzelf 'landmeter van het Vrije van Sluis'.

▣ Grote Jonkvrouw Polder, 1702, 1722; Oranjepolder, 1697; Schorren IJzendijke, Goudenpolder en Grote Jonkvrouw-wepolder, 1711-15.

▷ Donkersloot-de Vrij 526; Teeling-Landmeters Zld 385.

Paulissen, G.

Landmeter (kwekeling) van het kadaster.

▣ Amby, 1830.

▷ Teeling-Kadaster.

Paulmier, L.A.

Tekenaar, graveur.

▣ Atlas der kaarten en profilen van de commissie voor de beste rivier-afleidingen J.E. van Gorkum (met A. Onties), 1827-28.

▷ Koeman-Handl Bibl 149.

Paulussen, J.A.L.

Landmeter (kwekeling) van het kadaster.

▣ Oud-Vroenhoven en Neeritter, 1827-29.

▷ Teeling-Kadaster.

Paulusz., Dionysus

Tekenaar in diens van Joan Blaeu*.

▣ Batavia, 1650.

▷ HistPlatt:4-Batavia BAT M11.

Paulusz., Paulus

Tekenaar. Kaartmaker in Zuidoost-Azië rond midden 18de eeuw.

— Günter Schilder, Paulus Paulusz. en de kartering van Java's zuidkust. In: *Bulletin van de Vakgroep Kartografie [Geografisch Instituut, Utrecht]* 9(1978), p. 3-27.

— T.J. Arne, Swedish cartographers in Java. In: *Imago Mundi* 14(1959), p. 114-116.

Pauw, zie ook Paauw, Pau

Pauw, Johannes de

Landmeter, admmissie door de Gecommitteerde Raden van Zeeland op 15 september 1648,.

▣ Zeeland en Boompolder, 1649, 1657; Watering Cadzand, 1660 en Baarsande, 1675.

▷ Koeman-Handl Bibl 170; Exp11:Zeeland ZV 10.

Pauw, L. de

Dijkgraaf te Hulst.

▣ Voormalig Staats-Vlaanderen, 1819.

▷ Koeman-Handl Bibl 170; Exp11:Zeeland ZV 10; Teeling-Landmeters Zld 386 (zie ook Pau, J.F).

Pauw, Steven

Landmeter, geadmitteerd in Utrecht op 7-7-1638.

▣ Omgeving Amsterdam en Rondehoeps Polder met L. de Hoij*, 1640; West-einderpolder, 1640.

▷ Donkersloot-de Vrij 173; Teeling-Landmeters NH 234.

Pavord Smits, F.H. van de, zie Breuk, de, & Smits

Pedronssin (Bedronssin?), Anthony

Landmeter te Venlo.

▣ De Peel met J. Draeck*, 1717.

▷ Donkersloot-de Vrij 822; Teeling-Landmeters Lb 13.

Peeck, Jean

Landmeter te Sliedrecht, bij de verponding en van het kadaster.

▣ Opmeting van Tholen met 11 anderen o.l.v. J.B. Adan*, 1807; Noord Holland, 1810; Honkoop en Reeuwijk, 1810; Hardegarijp, Hyum en Stiens, 1812-13.

▷ Teeling-Kadaster; Teeling-Landmeters Ut 127, NH 237.

Peenen, Abraham Pietersz. van

Landmeter, admmissie bij de Raad van Vlaanderen 21-2-1771, en door de Gecommitteerde Raden van Zeeland 27-4-1771.

▣ Kaartboek van een hofstede onder Groede, 1772.

▷ Teeling-Landmeters Zld 387.

Peereboom, Claes

Gezwooren landmeter te Purmerend.

▣ Grens van Heerlijkheid Wimmenum, 1759.

▷ Teeling-Landmeters NH 238.

Peereboom Boudewijnsz., Jan. 1767 - Batavia 1826

Landmeter, geadmitteerd in Holland op 15-4-1790, toen wonende in Purmerend. Eind 18de eeuw in dienst van de Gecommitteerde Raden in het Noorder Kwartier belast met het op orde brengen en de inventarisatie van hun kaartenbezit. Medewerker van Kraijenhoff* in 1800-01 bij de vervaardiging van de kaart van de Bataafse Republiek. Na de Franse tijd werkzaam in Friesland en vervolgens in 1819 naar Batavia vertrokken.

▣ Dijken op Wieringen, 1790; Zuiderzee met A.F. Goudriaan*, 1793; Marken, 1794; Terschelling, Texel, Vlieland, Wieringen, Edam, 1791-1807; Vlieland, 1794; Terschelling, 1794' Zuiderzee, 1794-1806; Schokland en Urk, 1800; Hondsbossche, 1805-06.

▷ Haubourdin; Koeman-Handl Bibl 172, 181; Teeling-Landmeters Ov 54, NH 239.

Peereboom, W.F.

Landmeter bij de verponding.

▣ Oude Tonge, 1807.

▷ Teeling-Kadaster.

Peeters, Jacques en Jean

Uitgever en graveur(?) te Antwerpen.

▷ Atlantes(K) III Pee.

Pelicier, A.

Graveur.

▣ Koninkrijk der Nederlanden door C. Muller*, uitg. Mortier, Covens en Zn*, 1816.

▷ Exp8:Covens&Mortier 115; Koeman-Handl Bibl 24 (als Pelisier).

Pelzer, H.J.

Landmeter van het kadaster te Maastricht.

▣ Schin op Geul en Stein, ca. 1829.

▷ Teeling-Kadaster.

Perk, Albertus. Hilversum 1795 - Hilversum 1880

Notaris, wethouder van Hilversum, lid van de Provinciale Staten van Noord-Holland en secretaris van "Stad en Lande van Gooiland", ook wel de organisatie van de "Erfgooiers".

▣ Gooiland met A. van Oosterhout* en N. Nelemans*, 1843.

▷ Koeman-Handl Bibl. 80.

— E.E. van Mensch, De 'kaart van Perk' (1843) nader beschouwd. In: *Tussen Vecht en Eem* 1(1983), p. 47-48.

Perk, Jan

Landmeter. Waarschijnlijk zijn er twee landmeters met deze naam. Eén van de twee werd ingeschreven onder de naam Jan Jansse Perk in de admissielijst van het Hof van Holland op 7-12-1723 en was afkomstig uit Hilversum.

▣ De Gooise Vaart, 1711; Grens Utrecht-Gooiland, 1720; Het Gooi, 1724.

▷ Donkersloot-de Vrij 182, 798.

Perk, N.F. *Naarden 1843.

Landmeter bij het kadaster te Haarlem.

▣ Haarlem, 1880-82.

▷ HistPlatt:6-Haarlem HLM 043 [12].

Perny, monsieur

Landmeter van het kadaster te Maastricht.

▣ Gasselte, 1813.

▷ Teeling-Kadaster.

Perremond, A.E.

Landmeter.

▣ Zuiderzee, 1807.

▷ Teeling-Landmeters Ov 53.

Perrenot, Jacob. Neuchâtel, Zwitserland 1694 - Culemborg 1767

Tekenaar. Begon in 1732 met de studie rechten in Leiden en promoveerde er in 1735. In 1739 verhuisde hij van Den Haag naar Culemborg, aldaar lange tijd lid van de Grafelijke Raad. Begon uit liefhebberij met landmeten en het tekenen van kaarten van Culemborg en wijde omgeving.

▣ ca. 35 kaarten van zijn hand worden bewaard in de collectie Bodel Nijenhuis* in de Universiteitsbibliotheek Leiden, o.a. Het Kromme-Rijngebied, z.j.; Plattegrond van Culemborg, ca. 1760; Buren en Culemborg, uitg. Covens en Mortier*, 1761.

▷ HistPlatt:8-Gelderland 2 blz. 44-46; Koeman-Handl Bibl 58.

Perrinon, F.

Frans kaarttekenaar (?).

▣ Zoutpan bij Philipsburg, St. Maarten, 1847.

▷ Exp15:Antillen SM41, SM42.

Perrot, monsieur

Landmeter van het kadaster te Maastricht.

▣ Loosduinen, Noordwijk en Rijswijk, 1813.

▷ Teeling-Kadaster.

Persoy, Pieter. Amsterdam 1668 - Amsterdam 1714

Kunst- en kaartverkoper te Amsterdam aan de Singel (1691-92), Dam, over het Hamburger Post-Comptoir (1691-92), hoek Dam-Beursstraat (1693-97).

▣ Amsterdam, 1694.

▷ Amsterdam(H) 94.

— Monique A.F. Peters, *Ter bruiloft en ter uitvaart kent men vrienden en magen: De onmogelijke carrière van de Amsterdamse kunst- en kaartverkoper Pieter Persoy (1668-1714)*. Ongepubliceerde masterscriptie Universiteit van Amsterdam.

Persijn, Abraham

Ingenieur, mathematicus en stadswijnroeier te Den Haag.

▣ Huis te Kenenburg met landerijen, 1695.

▷ Teeling-Landmeters ZH 225.

Persijn, B. van

Landmeter, admissiedatum onbekend.

▣ Landerijen in Noordwijkerhout en Voorhout met D. van Lobbrecht*, 1678.

▷ Donkersloot-de Vrij 169.

Persijn, Bonifacius van, zie Bonifacius, Claes Huyberts**Persijn, Reinier (Regnerus), (van). Alkmaar ca. 1615 - Gouda 1668**

Graveur, tekenaar, schilder, dichter te Rome (163. en 1646), Amsterdam (1642-44?) en Gouda (1645-68).

▣ De Zijpe door J.D. Zoutman*, 1665.

▷ Donkersloot-de Vrij 98; Koeman-Handl Bibl 211.

— G.J.H. van Nes en L.F. van Loo, Unieke kopergravure uit 1664. In: *Zijper Historie Bladen* 24, 1 (maart 2006): 23-24.

Pesenecker, C.E.

Graveur en/of uitgever te Amsterdam aan de Stroommarkt (1761).

Peteghem, F. van

Landmeter (?).

▣ Polder St. Eloy, 1789.

▷ Teeling-Landmeters Zld 388.

Peterse, N.J.

Geadmitteerd landmeter.

▣ Hondsbossche, 1806.

▷ Teeling-Landmeters NH 243.

Petersom (Peterson), Jan van

Landmeter, geadmitteerd in Holland op 26-11-1686.

▣ Amstelland e.o. (correctie van de kaart van G. Drogenham*), na nov. 1686 (in druk uitgegeven); Amsterdam, 1705; Eijerlandse Gat e.o., z.j.

▷ Donkersloot-de Vrij 6, 753; Koeman-Handl Bibl 43; Teeling-Landmeters NH 244.

**Petit, Jhr. Maria Petrus Josephus Franciscus (ook Pierre Marie Joseph François, en M.P.F.I.).
Roermond 1777 - Roermond 1849**

Incidenteel kartografisch werkzaam. Staatsman, lid gedeputeerde staten van Limburg, en Tweede Kamer der Staten-Generaal. Burgemeester van Roermond, 1843-49.

▣ Limburg, Maastricht: L. Nijpels* en J.F. Naus*, 1829.

▷ Koeman-Handl Bibl 107.

+ NedAdel 1949.

Petri, H.

Landmeter(?).

▣ Deel van de Boven- en Neder-Rijn en omgeving, 1735.

▷ Donkersloot-de Vrij 460.

Petri, Hermann Otto ("O.")). Braunschweig 1822 - Delft 1873§ **A. Baedeker (Otto Petri).** 1850-52§ **Otto Petri.** 1853-1882

Uitgever-boekhandelaar te Rotterdam, werkte vanaf ca. 1839 voor A. Baedeker* in Rotterdam en nam in 1852 diens bedrijf in de Hoogstraat over. Hij en handelde daarna nog ongeveer een jaar als 'A. Baedeker (Otto Petri)' of 'Otto Petri (Firma Adolf Baedeker)'. Na 1873 is het bedrijf tot 1882 voortgezet door zijn weduwe:

Dijk, Anna Jacoba van. Schiedam 1823 - Rotterdam 1901

en zoon

Petri, Frederik. Rotterdam 1849 - Rotterdam 1882

▣ *School-Atlas van alle deelen der Aarde*, ca. 1850-87 (in 1882 herzien door L.J.C. Ludolph*); Rotterdam, ca. 1854; *Atlas Antiquus*, uitg. Petri*, H. Müller*, Seiffardt*, Sülpe*, Kemink* en Berlijn, Dietrich Reimer, 1870 (Nederlandse heruitgave); *Kleine Atlas der Aarde*, 1880.

▷ Atlantes(K) I Bae, III(+supp) Pet, VI(supp) Kiep, VI Petr; HistPlatt:12-Rotterdam RTD 049.

— W.F. Lichtenauer, Over een Rotterdamse schoolatlas uit de 19de eeuw. In: *Rotterdams Jaarboekje* r. 8, 6(1978), p. 122-128.

Petten, Pieter Cornelisz. van

Tekenaar.

▣ Kust van het eiland Trinidad, 1598.

Peyma, Worp van. Ternaard 1795 - Lancaster, New York, 1881

Wiskundige, ontwerper van een plan voor een dam tussen Ameland en het vasteland, dat na zijn vertrek naar de Verenigde Staten (1849) is uitgegeven.

▣ *Verslag over de aansluiting van Ameland aan den Vrieschen wal en de opslijking van het Wad*, uitgegeven door R. Posthumus en H. B. Klaasesz, Leeuwarden: D. Meindersma Wz., 1850, met kaart en profieltekeningen.

▷ Koeman-Handl Bibl 42.

Peijpers (Peypers), Wilhelmus Nicolaas. Rotterdam 1828 - Amsterdam 1895

Medewerker boekhandel, letterkundige te Rotterdam.

▣ *Rotterdam in opkomst, ontwikkeling en bloei*, 1863, met kaart Rotterdam omstreeks het jaar 1400.

▷ HistPlatt:12-Rotterdam RTD 064.

Phaff, Johan Marie. Den Helder 1857 - Monte-Carlo, Monaco 1945

Zeeofficier, laatstelijk vice-admiraal; directeur van het Bureau Hydrographique International te Monaco.

▣ Vaarwaters naar Harlingen en de Zuiderzee met C.J. de Jong* en W. Naudin ten Cate*, 1894; Zeegaten van Vlieland, Terschelling en Ameland met C.J. de Jong*, W. Naudin ten Cate* en G.P. van Hecking Colenbrander*, 1894.

▷ Exp9:Zuiderzee W7, VA6.

Phérotée de la Croix, Antoine. Lyon 1640 - 1715

Frans schrijver.

▣ *Algemene Wereldtbeschrijving*, uitg. Halma*, 1705, met kaarten.

▷ Nederlanden(vdH) 214, 229.

Philips, Caspar Jacobsz.

Landmeter, tekenaar en graveur.

▣ Amsterdam, 1766.

▷ Amsterdam(H) 125; Teeling-Landmeters NH 245.

Philips, Jan Caspar. Vóór 1700 - Amsterdam 1775

Graveur. Oom van de graveur C. Philips Jz.* Waarschijnlijk afkomstig uit Duitsland, werkzaam in Amsterdam vanaf 1736.

▣ Alkmaar voor G. Boomkamp*, 1747; Decoratieve elementen op bijbelkaarten door W.A. Bachiene*, 1748; Tielerwaard door Bachiene-Kanneman, 1759, gravures sierrand; *Atlas van Zeeland*, uitg. Tirion*, 1760.

▷ Atlantes(K) III Tir; Bijbelkaarten(P&A) 35; Donkersloot-de Vrij 772; HistPlatt:5-N.Holland ALK 016.

Phrisia, Henricus

Graveur, van slechts één kaart bekend is.

▣ 17 Provinciën, 1568.

▷ Nederlanden(vdH) 12.

Picaart, Pieter. 1668/69 - ca. 1732

Graveur. Schoonzoon en leerling van de graveur A. Schoonebeeck*. In Russische dienst te Moskou vanaf 1702.

▣ Oostzee, z.j.; Finse Golf, Golf van Riga en Botnische Golf, z.j.; Panorama van Moskou, ca. 1708.

Picart, Bernard

Graveur en/of uitgever te Amsterdam in de Nes (1712); Singel, hoek Beulingstraat (1713-21).

Pichot,(N.N.)

Militair-ingenieur (in 1840 1ste luitenant), werkzaam bij de militaire verkenning in verband met de vervaardiging van de topografisch-militaire kaart van Nederland.

Pické, C.J.

Schoolopziener in Zeeland.

▣ Schoolkaart Zeeland, 9 bl., uitg. J.H. van de Weijer*, 1875; Schoolkaart Zeeland, 9 bl., met T. A. Lambrechtsen*, uitg. J.H. van de Weijer*, 1875; *Atlas van de Provincie Zeeland* met T. A. Lambrechtsen*, uitg. J.H. van de Weijer*, 1877.

▷ Atlantes(K) III Pi; Schoolwandkaarten(B) ZEE_WY_S, ZEE_WY_P.

Pieman, Samuel

Uitgever in Groningen van 1644-53, 'in de werelt vol druckx aan 't Botermerkt'.

▣ Oost- en West-Friesland, 1652.

▷ Groningen(W) 54.

Pieren, Adriaan. Dordrecht 1864 - Den Haag 1927

Adelborst. Werkte o.l.v. kapitein C.H. Bogaert* aan boord van Zr.Ms. *Atjeh*. Later administrateur van het Nationaal Zeemansfonds.

▣ Caracasbaai, Curaçao, 1886; Schottegat, 1886.

▷ Exp15:Antillen C188-C189, C192.

Pierlinck, Jacob. †kort vóór 10-1782

Militair-ingenieur sinds 23-10-1743; officier, laatstelijk luitenant-kolonel (1781). Directeur van een opleidingsinstituut voor militaire ingenieurs te 's-Hertogenbosch. Publiceerde: *De verschrikkelijke watersnood langs de rivieren de Waal en Maas* (Amsterdam 1757).

- ▣ Gebied Breda-'s-Hertogenbosch, 1745; Bergen op Zoom-Grave, 1749-51; Nijmegen e.o. en Land van Maas en Waal, 1756; Meierij van 's-Hertogenbosch met C.J. van de Graaff*, 1757; Gebied Baardwijk-Drunen met B.J. de Roij*, G. Beket*, en P.A. Ketelaar*, 1765; Naarden, z.j.
- ▷ Scholten Top.krt. 63a, 84a,b, 97a, 103A, Pl. 240; Rivierkartografie(vdB) 101.

§ Pieper & Ipenbuur

Vermoedelijk:

Pieper, Mouris (Mourits) Frans. Amsterdam 1781/82 - Amsterdam 1826.

Ipenbuur, Hendrik van. Amsterdam 1783/84 - Amsterdam 1836

Boek- en kunstplaatdrukkers te Amsterdam, werkzaam 1817-32, opgevolgd door Ipenbuur* & Van Seldam.

- ▣ Merwede en Biesbosch, 1819.
- ▷ Koeman-Handl Bibl 126.

Pierson, zie Pierssens**Pierssens, vader en zoon**

Pierssens, Herman (I) (Pietersz.). Hulst 1640 - Hulst 1704

Landmeter, geadmitteerd door de Gecommitteerde Raden van Zeeland op 19-2-1659.

- ▣ Ossenisse e.o., 1666; Hontenisse e.o. met G. Speelman*, 1667-68; Lamsweerde e.o. met G. Speelman*, 1668; Polders Oude Grouwe en Langendam, 1668 (1674); Polders van St. Janssteen e.o. op Oost-Zeeuws-Vlaanderen (aanvullingen op de kaart oorspronkelijk getekend door Steven Jan Simonsz.* (1617), gekopieerd met G. Speelman*, 1669-71; Oost-Zeeuws-Vlaanderen door P. de Buck* c.s. (1579), gekopieerd in 1679.
- ▷ Donkersloot-de Vrij 566, 567, 568a, 569, 571, 572a, 693; Teeling-Landmeters Zld 390 & 392 (Pierson(n)e, Herman).

Pierssens, Herman (II). Hulst 1676 - Hulst 1748

Landmeter, geadmitteerd door de Raad van Vlaanderen op 12-1-1708 en beëdigd als landmeter van Hulsterambacht (en de stad Hulst) op 26-6-1713.

- ▣ Kopie van de Dampierrekaart*, 1714; Polder Groot Kieldrecht, 1719-20; Hulsterambacht, 1723; Oostelijk Zeeuws-Vlaanderen, 1733; Gebied zuidwestelijk van Hulst, 1739.
- ▷ Donkersloot-de Vrij 564, 573, 817; Teeling-Landmeters Zld 389 & 391 (Pierson, H.).

Piersz. (Pytters), Rinse

Landmeter, geadmitteerd in Friesland.

- ▣ Weg Berlikum-Franeker, 1754; Steggerda, 1760; Wolvega, 1772.
- ▷ Teeling-Landmeters Fr 225.

PIETERSZ., Pieters, Pietersen**Pieters, Carst**

Landmeter, geadmitteerd in Drenthe op 9-7-1646. Was betrokken bij de karteringen t.b.v. de grondbelasting in 1640-43 in Drenthe.

- ▷ Donkersloot-de Vrij blz. 11.

Pietersz., Claes

Tekenaar te Warder. Behorende tot de zogenaamde Noord-Hollandse school van maritiem-kartografen (1580-1630).

— Günter Schilder, *Early Dutch maritime cartography: The North Holland School of Cartography, c. 1580-c.1720* (Leiden 2017). ch. XII.

Pietersz. (Pieterse), Cornelis

Landmeter, admissiedatum onbekend. Noemde zichzelf 'gezworen landmeter van den Lande van Breda' en 'landmeter van de Prins van Oranje'. Onderstaand werk is mogelijk van meerdere gelijknamige personen.

▣ Blommendaal, ten noorden van Zevenbergen, 1555; Biesbosch e.o. door P. Sluyter*, 1560; gekopieerd in 1560; Gebied Moerdijk-Blauwe Sluis-Zevenbergen, 1561; Land van Altena (met C. Berck*), 1563; Deel van Noordwest-Brabant (met Jan Sijmonsz.*), ca. 1565.

▷ Donkersloot-de Vrij 373, 575, 589, 688, 689, 729; Teeling-Landmeters NB 272 & 272.

Pietersz., Dirck

Uitgever te Amsterdam.

▣ *Amstelredamsche Zeecaerten* door A. Haeyen*, 1613.

▷ Atlantes(K) IV Haey.

Pietersz., Hendrick

Landmeter, geadmitteerd in Holland op 30-6-1599, toen waarschijnlijk wonende in IJsselmonde.

▣ Kaarten in het kaartboek van Ewout van der Dussen, 1600.

▷ Donkersloot-de Vrij, kaartboek 21b; Teeling-Landmeters ZH 226.

Pieterssen, Jacob

Landmeter, geadmitteerd in Zeeland op 3-10-1634, toen wonende in Middelburg.

▣ Biervliet e.o. met P. Gillissen*, 1636; Schorren Axel, Terneuzen en Zaamslag door B.F. van Berckenrode* en A.P. 't Gilde* (z.j.), gekopieerd samen met P. Gillissen*, 1636; Kopie van de Dampierrekaart*, 1641; Schorren bij Sluiskil (Kwartier van Axel), 1646.

▷ Donkersloot-de Vrij 527, 536, 538; Teeling-Landmeters Zld 397.

Pieters, Jan

Landmeter, geadmitteerd in Friesland op 8 mei 1628, toen wonende op het Vliet buiten Leeuwarden, werkzaam bij de karteringen t.b.v. de grondbelasting in Drenthe in 1640-43.

▷ Donkersloot-de Vrij blz. 11.

Pieters, Jean

Landmeter van het kadaster.

▣ Mesch en Wittem, 1805.

▷ Teeling-Kadaster.

Pietersz., Job

Landmeter.

▣ Alkmaar, 1565; Meren in Noord Holland, 1556-61.

▷ Teeling-Landmeters NH 249.

Pietersz., Lourys (Louris, Louwerijs, Laurens), ook: Lau Hypocrius. †Alkmaar 1587

Landmeter, admissiedatum onbekend. Vanaf 1556 of eerder woonachtig in Alkmaar. In 1556-1557 betrokken bij de tweede bedijking van de Zijpe.

▣ Wogmeer, 1556; Daalmeer, 1561; Egmondermeer en Bergermeer e.o., met D. Langedijk*, ca. 1563; Gebied Amsterdam-Haarlem-Hoofddorp, 1564; Egmondermeer, 1566-67; Zwijnsmeertje, 1567; Merengened bij Alkmaar, ca. 1569; Gebied tussen Huisduinen en Den Helder, 1577; Piershil en de Beijerlanden, z.j.

▷ Donkersloot-de Vrij 10, 111, 114, 116, 117, 120, 122, 679; Teeling-Landmeters NH 250, ZH 227.

— H.A. Diederiks, De Huigendijk : enige opmerkingen naar aanleiding van een kaart uit 1565 van de landmeter Laurens Pietersz. In: *Holland* 2(1970), p. 11-20.

— Th.P.H. Wortel, Een merkwaardige kaart van Alkmaar en omstreken. In: *Alkmaars jaarboekje* 6(1970), p. 93-95.

Pieterssen, Pieter

Landmeter, admissiedatum onbekend. Noemde zichzelf 'landmeter van de Grafelijkheid van Egmond'. Schoolmeester en na 1604 wonende in Schagen.

▣ Oogduinen bij Huisduinen, 1606.

▷ Teeling-Landmeters NH 253.

— H. Schoorl, Pieterssen's kaart van de Oogduinen uit het jaar 1606. In: *West-Frieslands Oud en Nieuw* 30(1963), p. 132-137.

Pietersz., Pieter

Secretaris, geometra, notaris in de Zijpe.

▣ Zijpe, 1603.

▷ Teeling-Landmeters NH 252.

Piscator, zie Visscher**Pistor, Arnoldus Anthonius Johannis ('Arnaud'). Deventer 1837 - 's-Hertogenbosch 1905**

Lithograaf, werkzaam te Arnhem (1866), Amsterdam en 's-Hertogenbosch (sedert 1890: Arnaud Pistor & Zn).

▣ De Waal- en de Rijndijken door Reuvens*, 1871; Overbetuwe door Reuvens*, 1871; Amsterdam, historische kaart, bijlage bij *Geschiedenis van Amsterdam* door J. ter Gouw*, 1878; Midden-Sumatra door D.D. Veth*, 1879; Karische Zee, 1880; Brongebied der rivieren Toemat, Jaboes en Jaal (Afrika), 1883; Nova Zembla en Kara Zee, 1884.

▷ Amsterdam(H) 251; Exp12:TKNAG 1879.35-37, 1880.13, 1883.03, 1884.02.

Pistor, Frederick

Militair-ingenieur in dienst van de WIC in Brazilië, Angola en Elmina, 1639-46.

Plaat, C. zie Staatman, F.**Plaat, Engelbert George van der. Grave 1756 - Grave 1831**

Militair-ingenieur sinds 3-3-1771; officier, laatstelijk generaal-majoor (1814).

▣ Nijmegen, 1780; Breda, 1781; Venlo, 1782; Philippine, 1784; Hulst, 1785; Doesburg, 1787; Zutphen, 1787; 's-Hertogenbosch, 1787; Boertange, 1787; Arnhem, 1788; enkele militair-strategische gebieden in Zeeuws-Vlaanderen.

▷ Donkersloot-de Vrij 523; Scholten Top.krt. 55, 73, 143, 152, 161, Pl. 11, 39, 59, 110, 182, 196B, 273, 286, 349, 405; Teeling-Landmeters Zld 398.

Plaats, J.D. van der

Lid van de gezondheidscommissie van Utrecht.

▣ Plattegrond van Utrecht met gevallen van tyfus met J.L. Hoorweg*, 1888.

▷ Utrecht(stad) 127.

Plaats, Volkert van der

Boekhandelaar en uitgever te Harlingen. Zie ook Compagnie van Boekverkoopers*.

▣ *Batavia, de hoofdstad van Neêrlands O. Indien*, uitg. Conradi* en Van der Plaats, 1782-83, met kaart van Java en plattegrond van Batavia; Batavia door C.A. von Luepken*, 1780.

▷ HistPlatt:4-Batavia BAT K36, K46, K47.

+ Ledebouer(1876).

Plaatsman, Adriaan.

Landmeter te Bergen op Zoom, commissie bij de Raad van Brabant op 24-7-1722.

▣ Lenen van land in Bergen op Zoom, Borgvliet, Ossendrecht, Halsteren, Wouw e.o., 1721-23.

▷ Teeling-Landmeters NB 274.

Plaets, François van der

Graveur en/of uitgever te Amsterdam in de Gapersteeg (1706).

Plancius, Petrus (Peter Platevoet). Dranouter, West-Vlaanderen 1552 - Amsterdam 1622

Geograaf-kartograaf. Studeerde theologie, geschiedenis en talen in Duitsland en Engeland; was predikant in Brussel tot 1585, daarna 37 jaar in Amsterdam. Als vermogend man stak hij geld in de Amsterdamse handelsondernemingen overzee. Deed sterrenkundige waarnemingen, onderwees stuurlieden en was wetenschappelijk adviseur van de Hollandse expedities naar Azië.

Kartograaf van de VOC van 1602-22. De bronnen voor zijn kaarten (en globes) waren voornamelijk afkomstig van G. Mercator*, Spaanse en Portugese kartografen en Nederlandse zeelieden. Hij werkte onder andere samen met de graveurs Jan (sr.en jr.) en Baptista van Doetecum* en de uitgevers Cornelis Claesz.* en Jodocus Hondius*.

▣ Bijbelkaarten, 1590, 1592; Grote wereldkaarten, 1592 en 1607; 25 zeekaarten van buiten-Europese gebieden, gebaseerd op de gegevens van de Spanjaard Bartholomeo de Lasso, 1592-1594.

▷ Bijbelkaarten(P&A) 18, 21.

— J. Keuning, *Petrus Plancius : theoloog en geograaf, 1552-1622*. (Amsterdam 1946)..

+ NNBW 4.

Plante, Jan Jansz.

Landmeter, noemde zichzelf 'landmeter van het Vrije van Sluis'.

▣ Polder Beoostereede, 1689-90; Isabelle Polder, 1693; Nieuwe omloper van de Biezenpolder met kaarten, 1693, 1693.

▷ Donkersloot-de Vrij 521, kaartboek 56, 58, 59; Teeling-Landmeters Zld 399 & 400.

Planten, Herman Otto Willem. Rotterdam 1859 - Den Haag 1920

Luitenant ter Zee.

▣ Kei Eilanden met A. Buij*, 1892

▷ Exp12:TKNAG 1892.27.

Plantenga, A.

Landmeter van het kadaster.

▣ Hindeloopen, Langweer en Lippenhuizen, 1826-31.

▷ Teeling-Kadaster.

Plantenga, Pieter Broers. Leeuwarden 1836 - Zutphen 1881

Boekhandelaar, boekdrukker en uitgever te Zutphen aan de Houtmarkt, 1860-81; publiceerde een groot aantal reisgidsen voorzien van kaarten en plattegronden (o.a. *Apeldoornsche Courant*, 29-4-1865). De lithografie is van Hoogstraten & Gorter* in Zwolle en de drukker A. ter Gunne* & Co. te Deventer.

▣ Zutphen 1861; *Nederland, reisboek met reiskaarten en plattegronden*, 1863 (en latere uitgaven); *Nederland, België, de Rijn, Parijs: handboek voor reizigers met reiskaart*, 1869 (kaarten gedrukt door erven J.J. Tijl*) (4de druk in 1878); *Plantenga's Nederland: Reisboek met reiskaart en plattegronden*, 1874 (kaarten gedrukt door erven J.J. Tijl*).

▷ Amsterdam(H) 209, 219; HistPlatt:7-Leiden LEI 041, 048; HistPlatt:8-Gelderland 3 ZUT 027; HistPlatt:10-DenHaag DHG 081; HistPlatt:12-Rotterdam RTD 055, 063, 098; Utrecht(stad) 32.

PLANTENGA'S REISGIDSEN.	
Plantenga's Reisgids van Spoorwegen, Diligences en Stoombooten p. jaar	f 180.
» Reisboek door Nederland, met Reiskaarten en Plattegronden, gebonden	f 2.20.
» Reisboek langs den Rijn, met Reiskaarten en Plattegronden, gebonden	f 2.20.
» Reisboek door België, met Reiskaarten en Plattegronden, gebonden	f 2.20.
» Reisboek in Parijs, met Reiskaarten en Plattegrond, gebonden	f 2.20.
» Reisboek in Londen, met Reiskaarten en Plattegrond, gebonden	f 2.20.
» Reisboek door N. W. Duitschland, met Reiskaarten en Plattegronden, gebonden	f 2.20.
» Reisboek naar en door Oost-Indië, met Reiskaarten en Plattegronden, gebonden	f 2.75.
» Reisboek door Zwitserland, Tyrol en Zuid-Duitschland, met Reiskaarten en Plattegronden, gebonden	f 3.30.
» les Pays-Bas, Guide des Voyageurs, met Reiskaarten en Plattegronden, gebonden	f 2.50.
» Taalgids voor reizigers, Hollandsch, Fransch, Duitsch en Engelsch, geb.	f 2.20.
» Reiskaart van Nederland, België en den Rijn	f 0.50.
» Reiskaart van N. W. Midden-Europa	f 1.—.
» Kaart van Java en van Oost-Indie	f 0.75.
» Plattegronden van Parijs, Londen, Brussel, Antwerpen, Keulen, Maintz, Frankfurt, Berlijn, Hamburg, Amsterdam, Rotterdam, 's Hage, Leyden, Utrecht, Arnhem, Zutphen, Batavia à 15—60 cents.	

Utrechtsch provinciaal en stedelijk dagblad, 26-04-1865

Plantin (Plantijn), Christoffel. Avertin (bij Tours in Frankrijk) ca. 1520 - Antwerpen 1589. Drukker-uitgever, boekbinder, boekhandelaar. Zijn bedrijf dat wereldberoemd werd, was gevestigd in Antwerpen vanaf 1549 (1555). Gedurende de periode begin 1583 tot 8-1585 verbleef hij te Leiden waar hij Silvius opvolgde als drukker-uitgever van de Universiteit (aanstelling: 14 mei 1584). In Leiden werd door hem onder meer in 1584 Waghenaers* *Spiegel der zeevaerdt* (met 23 zeekaarten, gegraveerd door Joh. van Doetecum* uitgegeven; de definitieve versie uit 1585 bevat 46 zeekaarten). Ondertussen werd de Antwerpse zaak door zijn schoonzoons gedreven. Na de terugkeer van Plantijn* naar Antwerpen volgde zijn schoonzoon Frans van Ravelingen hem in Leiden op. Na Plantijns dood werden de zaken door zijn schoonzoon Moretus en later door diens nakomelingen voortgezet tot 1866. Sinds 1877 tot op de dag van vandaag is het huis van Plantijn-Moretus op de Vrijdagmarkt in Antwerpen een museum. Plantijn had een breed fonds, ook op het gebied van de aardrijkskunde en de kartografie gaf hij belangrijke werken uit. Zo trad hij vanaf 1579 op als drukker-uitgever van de beroemde wereldatlas *Theatrum orbis terrarum* van A. Ortelius*. Er bestond sindsdien tussen Plantijn en Ortelius, die enige tijd vlak bij elkaar woonden in de Kammerstraat te Antwerpen, een hechte vriendschap. Voorts gaf hij vanaf 1581 Ludovico Guicciardini's* *Descrittione di tutti Paesi Bassi* uit, waarvan de eerste uitgave in 1567 bij Willem Silvius was verschenen. Plantijn

voegde er vele kaarten aan toe en de tekst werd herzien en bijgewerkt. Een geschilderd portret van Plantijn is in bezit van de Leidse Universiteit.

— Léon Voet, *The Plantin press (1555-1589) : a bibliography of the works printed and published by Christopher Plantin at Antwerp and Leiden* (Amsterdam 1980-83).

— Léon Voet, *The Golden Compasses : a history and evaluation of the printing and publishing activities of the Officina Plantiniana at Antwerp* (Amsterdam 1969-74).

Pleyte (Pleijte) Wzn., Cornelis Marinus. Leiden 1863 - Batavia 1917

Conservator aan het etnografisch museum van Natura Artis Magistra, 1887-96; leraar in de land- en volkenkunde aan het Gymnasium Willem III in Batavia, 1902-13.

▣ Toba-Meer, 1895.

▷ Exp12:TKNAG 1895.08.

Pleyte, Willem Willemsz.

Landmeter, admisie bij de Raad van Vlaanderen op 30 april 1772; Schoolmeester, voorzanger en koster te Cadzand, 1775-84 ontslagen.

▣ Ommeloper van alle landen en polders in de Hoge Halsheerlijkheid Rhoon en Pendrecht, met kaarten, 1773-74; Kopie van de Dampierrekaart*, 1780?.

▷ Teeling-Landmeters ZH 228, Zld 401.

+ RepOnderwZeeland.

Ploeg, P. van der

Landmeter van het kadaster.

▣ Gemeenten in Friesland, 1829-30.

▷ Teeling-Kadaster.

Plokhoy, Anthony Jansz.

Landmeter, geadmitteerd in Zeeland op 16-6-1641. In dienst van de VOC op Taiwan (1647-52).

Plokhoy, Cornelis Jansz.

Landmeter, geadmitteerd in Zeeland op 14-9-1641. In dienst van de VOC op Taiwan (1647-54).

Pluymer, Joost

Graveur en/of uitgever te Amsterdam; Dam (1659); Op 't Water tussen Papenbrug en Vrouwesteeg (1665-67); Kalverstraat, hoek Jonge Roelofsteeg (1673).

Poel, C. van der

Ingenieur van de waterstaat en publieke werken.

▣ Delimitatie venen Groningen-Drenthe, 1819.

▷ Teeling-Landmeters Gr 82.

Poel, P. van der

Twee vermeldingen van die naam, waarbij het niet duidelijk is of het dezelfde persoon betreft:

(1) Landmeter van het kadaster.

▣ Laren (Gld.), 1825.

▷ Teeling-Kadaster.

(2) Tekenaar.

▣ Zeeland 1836.

▷ Exp11:Zeeland 106.

Poel, Pieter Cornelisz.

Gezwooren landmeter van de Grafelijkheid van Zeeland.

▣ Vlissingen, 1570.

▷ Teeling-Landmeters Zld 402, Alg 716.

Poelman, Jacobus.

Landmeter te Putte, commissie bij de Raad van Brabant op 4-7-1731.

▣ Cijnsland Kraaibos onder Zuidgeest, 1737.

▷ Teeling-Landmeters NB 275.

Polak, Ab.Is.

Graveur.

▣ Plattegrond van Den Haag, uitg. Langeweg*, 1767.

▷ HistPlatt:10-DenHaag DHG 039.

Polée, Teunis

Landmeter van het Kadaster, werkzaam 1878-1924 in Friesland en Gelderland.

▷ J.H. Holsbrink, Landmeetkunde uit de oude doos (2): Fragmenten uit het leven en werk van de Kadasterlandmeter T. Polée . In: *Geodesia* 41(1999)2: 55-61.

Polij, Gerard

Landmeter, geadmitteerd in Zeeland op 7-8-1660.

▣ Grens tussen Nieuwkerke en St. Joosland door J. Helleweel* en B. de Keulenaar*, 1699, gekopieerd met D. Cooman* in 1699; Borssele schor e.o., 1696; schorreengebied ten westen van de Westkraayertpolder (met J. Boswijk), 1700; Wolphaartsdijk e.o., 1703.

▷ Donkersloot-de Vrij 500, 509, 510, 513.

Pon, Adriaan Alexander du, zie Du Pon, Adriaan Alexander

Pont, A.E. du, zie Du Pont, A.E.

Pontanus, Johannes Isacus. Op zee bij Helsingør 1571 - Harderwijk 1639

Arts, wijsgeer en historicus.

▣ *Historiæ Gelricæ*, uitg. Van Wieringen* en Janssonius*, 1639 met kaarten van Gelderland, Gelderse kwartieren en steden door N. van Geelkercken*.

▷ HistPlatt:8-Gelderland 1 ARN 004 (I.2), 005 (I.3), HAR 003 (II.2), idem 2 NIJM 005 (III.2), idem 3 ZUT 007 (VII.4).

Ponthier, Joannes Josephus Henricus de. Groningen 1803 - na 1871

Landmeter van het kadaster, later rijksontvanger te Nieuwe Pekela, 1836-71.

¶ Zwager van L.M. Schukking*.

▣ Hoogeveen, 1826; Bedum, Haren en Oldekerk, 1827-28.

▷ Teeling-Kadaster.

+ NedPatr 1927 (bij Schukking).

Poo, Tomas Lolke. West-Vlieland 1715 - West-Vlieland 1790

Grootschipper op de Oostzee, ca. 1748-54; burgemeester van Vlieland.

▣ Vliestroom, uitg. Hulst van Keulen*, 1780.

▷ Exp9:Zuiderzee V12.

Poor, Joh. van.

Geadmitteerd landmeter der Stad Nijmegen.

▣ De Moolder in de Arnhemse Eng, 1701.

▷ Teeling-Landmeters Gld 118.

Porte, Louis

▣ Kopie van de Dampierrekaart*, 1792.

Portheine jr., Hendrik. Kampen 1849 -

Stadsarchitect van Arnhem.

▣ Harderwijk, uitg. Berends*, 1880.

▷ HistPlatt:8-Gelderland 1 blz. 53-54 (III.4).

Portier, Pieter Idserdts. 1698 - 1781.

Tekenaar. Poortwachter van de stad Franeker (vandaar zijn achternaam). Meester-tekenaar bij de Universiteit van Franeker en later Landschaps-tekenmeester in dienst van de provincie Friesland.

▣ Dokkumer Ee opgemeten door W. Loré*, 1735; Slagtedijk (naar opmetingen van Claes Sytses), ca. 1750; Westerkwartier in Groningen en aangrenzend gebied in Friesland vóór 1754.

▷ Donkersloot-de Vrij 786; Teeling-Landmeters Gr 55.

Portius jr, David.

Militair-ingenieur(?).

▣ Breda met de vestingwerken, 1625.

▷ Scholten Pl. 42.

— Frans Buijs, David Portius en zijn kaarten van de vesting Breda in 1625. In: *Jaarboek De Oranjeboom* 63 (2010): 88-109.

Post, gebr. Van der.

Uitgevers te Utrecht

▣ Utrecht, 6 bl., door D. Laméris*, 1882.

▷ Schoolwandkaarten(B) UTR_PO.

Post, Hendrik

Graveur, tekenaar, dichter te Amsterdam (1728-41).

▣ Gooi (uitgegeven bij Ottens), ca. 1740.

▷ Donkersloot-de Vrij 799.

— Jan Werner, Het Gooi. In: *Geografie* 22 (2013), 7: 32-33.

Post, Teunis

▣ Kopie van de Dampierrekaart*, 1769.

Poster, J.R.

Uitgever in Amsterdam, bezijden de Beurs (1794-1809).

▣ Blinde kaart van het Koninkrijk Holland, 1806/09.

▷ NedFranseTijd 51.

Posthumus, Nicolaas Wilhelmus. Amsterdam 1838 - ? 1886

Aardrijkskunde-leraar sinds 1869 in Amsterdam; directeur van een HBS. Secretaris van het Aardrijkskundig genootschap sinds de oprichting in 1873. Hij introduceerde de fysisch-geografische kaarten in schoolatlassen. Bij de samenstelling van schoolatlassen werkte hij samen met de hoogleraren Kan* en Van Bemmelen*, vanaf 1874.

▣ *Oro-hydrografische en staatkundige atlas der geheele aarde* met J. Kuijper*, uitg. Stemler*, 1872-80; *Atlas der Natuurkundige Aardrijkskunde* met C.M. Kan*, uitg. Voltelen*, 1874-80; Wereld, 6 bl., met C.M. Kan*, uitg. Brinkman*, 1875; *Kleine atlas der geheele aarde* met C.M. Kan*, uitg. Stemler* 1876; *Atlas van Nederland*, uitg. Brinkman*, 1878-85; *Schneiders Typen-Atlas*, uitg. Brinkman & Van der Meulen, 1881; *Atlas, voornamelijk ten gebruike bij het onderwijs in de Natuurkundige Aardrijkskunde*, uitg. Brinkman*, 1883.

▷ Atlantes(K) II(+supp) Kan, Kuy 6-10, III Po, VI Posh; Schoolwandkaarten(B) WER_BI_N.

Postma, J.

Tekenaar, lithograaf, redacteur.

▣ *Midden Sumatra*, 1876; *Lampongse districten*, 1877; *Atlasje van Amsterdam en omstreken*, uitg. Versluys*, 1898.

▷ Atlantes(K) VI Posm; Exp12:TKNAG 1876.11, 1877.02.

Pot, Jan Harmensz.

Tekenaar (incidenteel) te Amsterdam (1629).

▣ Havenplan bij Den Helder, 1629.

▷ Donkersloot-de Vrij 707.

Poth, Hendrik van der. Delft 1763 - Den Haag 1838

Bode van Den Haag (1805).

▣ *Wegwijzer door 's Gravenhage*, uitg. Kloots*, 1832, met plattegrond.

▷ HistPlatt:10-DenHaag DHG 049.

Pott (Pot), Hendrick Cornelisz.

Landmeter.

▣ Kaartboek van Hoorn, 1646, 1676; Hoorn, in *Chroniik van Hoorn* door Th. Velius, 3de dr. 1648.

▷ HistPlatt:5-N.Holland HRN 007; Teeling-Landmeters NH 254.

Potter, Jan Jansz. †1590(?)

Landmeter, admissiedatum onbekend; in vaste dienst van Delfland (aanstelling: 17-12-1562), ook werkzaam voor Rijnland, Schieland, het Land van Putten en de heerlijkheid Beijerland in de periode 1560-1590. Notaris in Delft.

▣ Land van de St. Jansheeren van Haarlem, te Wateringen en Nootdorp, 1561-64, 1582; Rivier de Rotte e.o., 1566; Landerijen in bezit van het klooster te Loosduinen, 1569; Landerijen van de Ridderlijke Duitse Orde te Maasland, 1570; Koningsveld (bij Delft), 1574; Zuidhollandse eilanden, 1576; Gebied Alblasserdam-Ridderkerk-Krimpen aan de Lek (door anonymus in 1522), gekopieerd in 1579; Oude en Nieuwe Uitslag van Putten, 1580; Nonnenland te Abbebroek e.o., 1582; De Merwede bij Kinderdijk, 1584

▷ Donkersloot-de Vrij 222, 224, 261, 265, 266, 275, 660, kaartboek 19; HistPlatt:2-Rotterdam Aanh. 4, 45; Teeling-Landmeters NH 255, ZH 230.

- Jacques Moerman, Het werk van de Delftse landmeter Jan Jansz. Potter. In: *Historisch jaarboek Schipluiden* 2010, blz. 60-69.
 - P. Ratsma, De landmeter Jan Jansz. Potter : de topografie van Rotterdam en omgeving in de tweede helft van de zestiende eeuw. In: *Holland, regionaal-historisch tijdschrift* 7(1975) 3/4, p. 300-321.
 - E. Wiersum, De 16de-eeuwsche landmeter Jan Potter en zijne werken. In: *Tijdschrift van het Koninklijk Nederlandsch Aardrijkskundig Genootschap* 28(1911), p. 602-627. Herdrukt in: *Acta Cartographica* 25(1977), p. 454-469; aanvulling in idem 51(1934), p. 207-215.
- + NNBW 2.

Potter, Pieter

Landmeter, admissiedatum onbekend. Broer van de bekende schilder Paulus Potter. In dienst van de VOC in Kaap de Goede Hoop (1655-61).

▣ Kaapstad, 1658.

Pourbus, Pieter (Pierre). Gouda(?) ca. 1510 - Brugge 1584

Tekenaar en schilder.

▣ Het Vrije van Brugge e.o. (inclusief deel van Zeeuws-Vlaanderen), 1571; Eiland Cadzand, 1578.

▷ Donkersloot-de Vrij 525; Teeling-Landmeters Zld 406.

— Jan Trachet, Grandioos Grensgeval: Nieuw onderzoek naar het zestiende-eeuwse landschap op Pieter Pourbus' geschilderde kaart van het Brugse Vrije. *Caert-Thresoor* 38,1 (2019): 9-13.

— Antoine de Smet, A note on the cartographic work of Pierre Pourbus, painter of Bruges. In: *Imago Mundi* 4(1947), p. 33-36. Herdrukt in: *Album Antoine de Smet* (Brussel 1974), p. 143-148.

Praalder, vader en zoon

Praalder, Laurens. †Utrecht, 1793

Leraar wiskunde, bouwkunde en landmeetkunde aan de Fundatie van Renswoude te Utrecht in de periode 1761-92. Onder zijn leiding maakten twee enkele van zijn leerlingen R.W. Raven* en J. Maurer* een kaart van de stad Utrecht (1774), die gegraveerd door R. Vinkeles* in 1778 in druk werd uitgegeven bij J. van Schoonhoven* en Comp.

▣ Utrecht (plattegrond) door leerlingen van de Fundatie van Renswoude met J. Maurer*, 1778.

▷ HistPlatt:3-Utrecht 14; Utrecht(stad) 27; Teeling-Landmeters Ut 129, Alg 726.

Praalder (Praler), Gerbrand (Gerhard)

Landmeter, geadmitteerd in Utrecht op 5-8-1766. Na 1792 gaf hij korte tijd, als opvolger van zijn vader, les aan de Fundatie van Renswoude in Utrecht.

▣ Jachtgebieden van de Ridderhofsteden Amerongen, Lievendaal, Lokhorst, Berkestein, Zeist, Blikkenburg, Vliet onder Lopiker- kapel, opgemeten in 1767—1791; Wickenburg ('t Goy), 1777; Gebied Amerongen-Elst e.o. door J. van Berck*, 1582, gekopieerd in 1789; Landerijen onder Gerecht Oostveen (1792) en Amerongen en Elst (1789).

▷ Donkersloot-de Vrij 416; Teeling-Landmeters Ut 128.

— A. Graafhuis, De mathematici Laurens en Gerbrand Praalder. In: *Jaarboekje Oud Utrecht* 9(1961), p. 79-99. - Aanvulling in: *Maandblad Oud-Utrecht* 1962, p. 58-59.

Pré, D. du, zie Du Pré, D.

Prévoist d'Exiles, Antoine François, bekend als Abbé Prévost. Hesdin, Artois 1697 - Courteuil 1763

Frans schrijver. Zijn *Histoire générale des voyages* verscheen te Parijs bij Didot in 15 delen van 1746-59, en werd voorgezet door A.G. Meusnier de Querlon, A. de Leyne en J.P. Rousselot de Surgy. De Franse uitgave bevat kaarten van N. Bellin*. De Haagse uitgave van De Hondt* is voorzien van nagegraveerde kopieën van Bellins kaarten door J. van der Schley*.

▣ *Histoire générale des voyages* door A.F. Prévost*, 25 delen, uitg. De Hondt*, 1747-80, met kaarten.

▷ HistPlatt:4-Batavia BAT K35.

Prevost, Johan Bernard. †1764

Militair-ingenieur sinds 21-7-1741; officier, laatstelijk kapitein (1752).

▣ Stevensweert, 1722 en 1738; Woerden 1724 en 1736; Woudrichem, 1725; Linie Bergen op Zoom-Steenbergen, z.j.

▷ Donkersloot-de Vrij 177, 249, 250, 397, 598, 599, 601; Scholten Pl. 38, 39, 41-43, 51, 71a, Pl. 73, 120, 121, 131, 171, 187, 188, 204, 234, 242, 258, 277, 303.

Prevost (Prevoost), Johan Philip. †1762

Militair-ingenieur sinds 10-10-1722; officier, laatstelijk kapitein-luitenant (1751).

▣ Oudewater, 1723; Oude Maas e.o. tussen Heusden en Geertruidenberg, 1724;

Wierickerschans e.o., 1724; Geertruidenberg 1724 en 1735; Gorinchem, 1724; Hellevoetsluis, 1725; Klundert, 1725; Brielle en wijde omgeving, 1725-26; Muiden, 1726; Naarden, 1726;

Schans Uitermeer e.o., 1726; Schoonhoven, 1727; Nieuwpoort, 1727; Gelderse Vallei, 1731;

Hollandse Waterlinie Muiden-Gorinchem, 1731; Heusden met J.E. Hertell*, 1737-38; Heusden, 1734 en 1740; inundatie Heusden-Geertruidenberg, 1737; Gebied Steelhoven-Waspik, z.j.

▷ Teeling-Landmeters ZH 231.

Prié, Hercule Louis Turinetti, markies de. Turijn 1658 - Wenen 1726

Minister. Het is niet duidelijk waarom hij als co-auteur van de kaart genoemd wordt als "Copié de l'original signé le marquis de Prié, Cadogan et Winbergen [F. van Wijnbergen]; par [Vasseur] des Rocques; réduit au tiers par Jean Grodemetz."

▣ Grens van Staats-Vlaanderen met Cadogan* en Van Wijnbergen*), 1718, kopie uit 1729; gedrukt bij Scheurleer, 1718

▷ Donkersloot-de Vrij 818; Scholten Top.krt. 29.

Priester, Adriaan Adriaansz. de. Breskens 1743 - Breskens 1809

Landmeter, admmissie bij de Raad van Vlaanderen 28-7-1767.

▣ Kaartboek van landen in Oud-Breskens, 1775.

▷ Teeling-Landmeters Zld 407.

Priester, Cornelis. Kleverskerke 1753 - Middelburg 1834

Landmeter, admmissie voor de Gecommitteerde Raden van Zeeland, z.j.; schoolmeester, Korte Giststraat, later Lange Sint Pieterstraat te Middelburg, 1788-96; beleder van het

Schoolmeestersgilde te Middelburg, 1788-96; Examinator van de landmeters voor de Gecommitteerde Raden van Zeeland, 1788-95.

▣ Zuidwatering op Walcheren, 1798-99; Rip-, Anna-, Friso- en Sophiapolders, 1802; Meliskerke, 1806.

▷ Teeling-Landmeters Zld 408, Alg 727.

+ RepOnderwZeeland.

Prillewitz, Petrus. Zaltbommel 1750 - Zaltbommel 1847

Landmeter bij de verponding; opzichter van 's lands fortificatien (1821).

▣ Kaart van de Waal van Herwijnen tot Zaltbommel met H.G. Hendrikman*, 1777; Directie van de opmeting van het Land van Altena, 1807.

▷ Teeling-Kadaster; Teeling-Landmeters Gld 119, ZH 232.

Prins, A.

Landmeter bij de verponding.

▣ St. Joosland, 1807.

▷ Teeling-Kadaster.

Prinsen, Pieter Johannes. Stolwijk 1777 - Haarlem 1854

Directeur en onderwijzer van het Koninklijk Instituut ter aankweeking van Schoolonderwijzers, te Haarlem.

▣ *Geographische Oefening*, uitg. Van der Hey*, 1816-34; *Aardrijkskundige beschrijving van de stad Haarlem*, uitg. Loosjes*, 1817, 1848; (*Nieuwe en beknopte*) *Hand- en schoolatlas van het Koninkrijk der Nederlanden*, uitg. Bohn*, 1830-40; Zeeland, uitg. Mortier, Covens & Zn.*, 1836.

▷ Atlantes(K) VI(supp) Pr; HistPlatt:6-Haarlem HLM 029, 033; Exp11:Zeeland 105.

— Peter van der Krogt, De Atlas des Enfans, in *Caert-Thresoor* 39(2020)1, 3-17.

Priorato, Graaf Galeazzo Gualdo. 1608 - 1678

Militair-ingenieur(?). Afkomstig uit Italië. Hij nam deel aan veldtochten van de Prins van Oranje in de Republiek in 1672 en later. Van zijn hand werden fortificatiekaarten van Nederlandse steden in druk (in boekvorm) uitgegeven.

Pronk, C.

Tekenaar stadsgezichten, signeerde soms C.P.d. (C. Pronk delineavit).

▣ *Atlas van Zeeland*, uitg. Tirion, 1760.

▷ Atlantes(K) III Tir.

Prooyen, A.G. van

Graveur.

▣ Noord-Walcheren door J.P. Bourjé*, 1818/19; Zeeland door J. de Kanter* en J. ab Utrecht Dresselhuys*, 1823; Walcheren, 1829.

▷ Koeman-Handl Bibl 187; Exp11:Zeeland 101, W-9.

Puls, Hendrik Fredrik. Amsterdam 1811 - Diemen 1880

Onderwijzer te Diemen.

¶ Komt in de literatuur ook voor als E. Puls.

▣ Noord-Holland, 6 bl., met A.Koot jr.*, uitg. Schalekamp*, Van de Grampel en Bakker, 1848; Nederland en Luxemburg, 6 bl., uitg. Oomkens*, 1849, latere uitg. W.E.J. Tjeenk Willink*, 1875; Wereld, 8 bl., uitg. Oomkens*, 1849; Groningen, ca. 1865 (herz.); Amstelland, 1874-75; Noord-Holland, 6 bl., 1875; Wereld, uitg. W.E.J. Tjeenk Willink*, 1875-83; *Atlas van het Koninkrijk der Nederlanden* door J. Jaeger*, 5e dr., uitg. Tjeenk Willink*, 1877; Europa, 6 bl., uitg. W.E.J. Tjeenk Willink*, 1879-96.

▷ Atlantes(K) II(+supp) Jae 10 en 11; Groningen(W) 128; Koeman-Handl Bibl 29; Schoolwandkaarten(B) NHO_SG1 & 2, NED_OK1/5, NED_TW6/8, EUR_TW1P/2P, WER_OK1/3, WER_TW4/5.

— Alfred Bakker, Schoolmeester, pionier schoolwandkaarten en eerste dorpshistoricus Diemen, Hendrik Fredrik Puls (1811-1880): "Eenvoudigheid is het zegel van het ware". *Historische Kring Diemen* 29, 2 (2019), 19-27 (on-line via Academia.edu).

+ NNBW 3.

Punt, Jan. Amsterdam 1711 - Amsterdam 1779

Graveur, tekenaar. Leerling van A. van der Laan. Ook bekend als toneelspeler te Amsterdam, tijdelijk in Rotterdam (1773-77).

▣ Heerlijkheid Castricum door J. Rollerus*, 1737; Decoratieve elementen op bijbelkaarten door W.A. Bachiene*, 1748.; Graafschap Buren en Culemborg door J. Perrenot*, 1761.

▷ Bijbelkaarten(P&A) 35; Donkersloot-de Vrij 137.

Putmans, Hans

Tekenaar. Schoonzoon van D. de Solemne*. Betrokken bij de kartering van Taiwan (1634-36).

Putte, Bernard van den. 1528 - Antwerpen 1580

Graveur, drukker, uitgever, boekhandelaar, werkzaam te Antwerpen 'op die Lombaerde veste in den gulden rinck' en ook enige jaren te Mechelen.

▣ Holland, 1558 (door J. van Deventer*, 1542); Friesland, 1559 (door J. van Deventer*, 1545).

▷ Donkersloot-de Vrij blz. 128, 132.

Putte, Isaïc van der

Uitgever te Amsterdam van 1715 of eerder: Op 't Water, bij de Karnemelksteeg, 1728-48. Hij gebruikte koperplaten van Danker Danckerts* en J. Savry*.

▣ Bijbelkaarten, 1715.

▷ Bijbelkaarten(P&A) 25, 34.

Putte, J. van de.

(Nog onbekend).

▣ Palestina, meerbl., uitg. J.C. van Schenk Brill*, 1896.

▷ Schoolwandkaarten(B) GOD_sc1.

Putte, Samuel van de. Vlissingen ca. 1695? - Batavia 27-9-1745

Studeerde rechten in Leiden (promotie in 1715). Maakte schetskaarten op zijn reizen in Zuidoost-Azië (o.a. Nepal en Tibet), na 1720.

Putten, J.S. van der

Landmeter bij de verponding en van het kadaster te Maastricht.

▣ Bloemendaal, Ransdorp, en Nieuwerkerk, 1810; Noord Holland, 1810; Erp en Zeeland (N.B.), z.j.

▷ Teeling-Kadaster; Teeling-Landmeters NH 256.

Putter, Hendrik (Hubrechtse) de

Landmeter, geadmitteerd in Zeeland op 20-6-1613, toen wonende in Tholen.

▣ Gebied tussen Steenberg en de Eendracht, 1623; Gebied Bergen op Zoom, Lillo en Krabbendijke, 1627.

▷ Donkersloot-de Vrij 553, 738; Teeling-Landmeters Zld 409.

Puy (de) Le(s)pinasse, Charles du, zie Du Puy (de) Le(s)pinasse, Charles du

Puydt (Puijt), Willem Johannesz. de

Geadmitteerd landmeter te 's-Heer Arendskerke, (1745), en te Heinkenszand, (1766).

▣ Suzannapolder op Walcheren, 1766; Johannapolder op Walcheren, z.j., Limietscheiding met Middelburgse polder, 1773; Herdijking polder Nieuw St. Joosland, c. 1777.

▷ Teeling-Landmeters Zld 410, Alg 729.

+ RepOnderwZeeland.

Pijnacker, Cornelis (van). Pijnacker 1570 - Franeker 1645

Tekenaar en/of redacteur. Studeerde letteren en rechten te Leiden, Heidelberg en Padua.

Hoogleraar in Leiden en Franeker. Gezant voor de Republiek bij verschillende Middellandse-Zeestaten. Bestuursfunktionaris in Meppel (1634-36). In die periode vervaardigde hij een kaart van Drenthe en Westerwolde, die opgenomen werd in atlassen, uitgegeven door verschillende uitgevers in Amsterdam.

▷ Donkersloot-de Vrij 701; Teeling-Landmeters Dr 111.

— Paul Brood et al., *De wijde wereld van Cornelis Pijnacker (1570-1645)* (Zwolle 2018).

— H.J. Versfelt, De Pijnacker-kaart van Drenthe. In: *Nieuwe Drentse Volksalmanak* 122 (2005): 1-25.

— J. Westra van Holthe, Dr. Cornelis Pynacker, kartograaf en rechtsgeleerde. In: *Nieuwe Drentse Volksalmanak* 1957, p. 194-197.

+ NNBW 2.

Pijnappel Gz., Jan. Amsterdam 1822 - Nijmegen 1901

Leraar taal-, land- en volkenkunde aan de Koninklijke Academie te Delft (1855), later hoogleraar te Leiden (ca. 1865-83).

▣ *Atlas van de Nederlandsche Bezittingen in Oost-Indië*, uitg. Fuhri*, 1855-72, uitg. Van Kampen*, 1883.

▷ Atlantes(K) III Pij, VI Pijn.

+ NNBW 1 & 2.

Pijpen, Leonard van der. *Dordrecht 1711

Landmeter in Berbice, 1738-44.

▣ Kaart van het 'oude' Nieuw-Amsterdam bij fort Nassau, 1743.

▷ Guyana(D).

Pytters, Rinse, zie Piersz., Rinse

Pijtersen, Hendrik Hendriks. Sneek 1806 - Woudsend gem Wymbritseradeel 1862

Onderwijzer te Woudsend sedert 1832.

▣ Friesland, 9 bl., uitg. Oomkens*, 1849.

▷ Friesland, 100; Schoolwandkaarten(B) FRI_OK_P.

Q

Quack, Adriaan (Adrianus van der)

Landmeter, geadmitteerd in Holland op 31-8-1689.

▣ Gorzen ('Krayersplate') op Goeree (met G. van Rest*), 1700; Kaarten in het kaartboek van Ewout van der Dussen, 1700-10; Kaarten in het kaartboek van Nicolaas van der Dussen, 1700-10; Schorren bij Sommelsdijk en Middelharnis, 1718.

▷ Donkersloot-de Vrij 256, kaartboek 21b; Teeling-Landmeters ZH 233, Zld 411, Alg 731.

Quack, Jacob. Brielle, vóór 1622 - Noordzee 1668

Postmeester en bestuursfunctionaris te Rotterdam.

¶ Omgekomen tijdens overvaart van Harwich naar Rotterdam.

▣ Maas vanaf Rotterdam tot der zee, 1665.

▷ Donkersloot-de Vrij 769ab; HistPlatt:2-Rotterdam 8.

— B. van 't Hoff, *Jacob Quack, postmeester van Rotterdam en de door hem uitgegeven Maaskaart en Postkaart*. (Rotterdam [etc.] 1965.

— Lucie J. Elias, De postmeester Jacob Quack. In: *Rotterdams jaarboekje* (1925), p. 126-168.

Quad, Matthias. Deventer, 1557 - ca. 1610

Houtsnijder, graveur. Werkte o.a. samen met P.J. Nagel*.

Werkzaam in Deventer, Neuhausen (Palts), Heidelberg (ca. 1570), Keulen (1600), Arnhem (?) en in de Palts (ca. 1609).

Quaedvlieg, monsieur

Landmeter (kwekeling) van het kadaster.

▣ Eysden, 1826.

▷ Teeling-Kadaster.

Quarles van Ufford, Jhr. Gérard Charles. Ketandan, res. Soerakarta 1865 - Bloemendaal 1952

Luitenant ter zee. Politicus.

▣ Bawean met J. Aaltsz.*, 1892.

▷ Exp12:TKNAG 1892.04.

Quast, Matthijs Hendricksz.

Tekenaar. In dienst van de VOC in Batavia (1640-41).

▣ Kust van China en Taiwan, met Claes Harmansz.*, 1632.

Quentin, L. / A.L.

Lithograaf.

▣ Plattegrond van Arnhem door H.J. Heuvelink*, uitg. D.A. Thieme*, druk G.J. Thieme*, 1853; Zutphen met plan tot slechting van de vestingwerken door F.H. van Etteger*, 1878.

▷ HistPlatt:8-Gelderland 1 ARN 028 (I.7), 029, idem 3 blz. 85 (VII.8).

Questienne, G.

Landmeter van het kadaster.

▣ Ittervoort, Obbicht, Roosteren en Meyel, ca. 1827.

▷ Teeling-Kadaster.

Questienne, Norbert.

Landmeter.

▣ Meerssen, 1806.

▷ Teeling-Kadaster.

Quint Ondaatje, Pieter Philip Juriaan. Colombo 1758 - Batavia 1818

Studeerde rechten te Utrecht, zeer actief in de patriottenbeweging in 1787.

▣ Bataafse Republiek, Den Haag: J.C. Leeuwestijn*, 1799.

▷ NedFranseTijd 12.

Quist, Anthony Pieterse. Nieuw-Vossemeer ca. 1727 - Nieuw-Vossemeer 1764.

Landmeter, admissie verleend door de Leenmannen van de Grafelijkheid Beoostenschelde op 15-11-1748; Schoolmeester, voorzanger, koster en doodgraver te Nieuw-Vossemeer, 1748-64.

▣ Nieuw bedijkte polder van Vrijberghen op Tholen, 1749; Nieuw Vossemeer, 1760; Meerdijk, 1764.

▷ Teeling-Landmeters Zld 412, NB 277.

+ RepOnderwZeeland.

R

Radermacher, Jacobus Cornelis Matheus. ca. 1741 - bij Kaap de Goede Hoop 1783

Koopman en bestuursambtenaar van de VOC in Batavia, oprichter van het Bataviaasch Genootschap van Kunsten en Wetenschappen. In de *Verhandelingen* van dit genootschap schreef hij diverse artikelen met kaarten van zijn hand.

▣ Batavia, 1781.

▷ HistPlatt:4-Batavia BAT K48.

— M. Kok, Een indische erfenis : de kaarten en tekeningen van Jacobus Radermacher (1741-1783). In: *Kartografisch Tijdschrift* 15(1989)2: 49-56.

Raders, Reinier Frederik baron van. Doesburg 1794 - Den Haag 1868

Koloniaal bewindsman, hydrograaf, marineofficier; gouverneur van Curaçao en van Suriname.

▣ Aruba, 1825 (bijwerking van de kaart van W.A. van Spengler*, 1820); Willemstad, Curaçao, 1835; Gevecht op St. Maarten in 1808, 1863.

▷ Exp15:Antillen §3.1.2, C155, A2, A4, A5, SM46.

Radijs, Hermannus

Landmeter, geadmitteerd in Friesland op 25-6-1626.

▣ Karteringen t.b.v. de grondbelasting in Drenthe in 1640-43.

▷ Donkersloot-de Vrij blz. 11; Teeling-Landmeters Fr 230, Dr 112.

Raedt van Oldenbarnevelt, Hendrik Jan Antoni. Riouw 1860 - Bennekom 1936

Bestuursambtenaar in Nederlands Indië.

▣ Beneden-Ketaun, 1888.

▷ Exp12:TKNAG 1888.10.

Raet, Pieter Bouwensz. de

Landmeter(?).

▣ Colijnsplaat e.o., 1625.

▷ Donkersloot-de Vrij 491.

Rafaël, frater (Peter Klerkx), Waalwijk 1856 - Vught 1942

'Frater van Tilburg'. Onderwijzer in diverse scholen in Noord-Brabant, 1876-1926, redacteur van *De Engelbewaarder*

▣ Tekenatlas, 1897; Nederland, 6 bl., uitg. R.K. Jongensweeshuis*, 1898; Europa, 9 bl., uitg. R.K. Jongensweeshuis, 1899.

▷ Schoolwandkaarten(B) NED_JW1.

— L. Brink, De schoolwandkaart van Nederland van frater Rafaël. *Geo-Info* 5, 11 (2008): 422-429.



Provinciale Overijsselsche en Zwolsche courant, 4-6-1898

Ragajj, David. †Suriname 1760

Landmeter in Suriname, 1759-60.

▣ plantage De Goede Verwachting aan de Motkreek, 1760 (verloren gegaan).

▷ Suriname(D).

Ragay, David

Militair-ingenieur sinds 9-9-1784; luitenant (1793).

▣ IJssel, deel van de Waal en de Rijn e.o., 1786.

▷ Donkersloot-de Vrij 803; Scholten.

Ram, Johannes de. 1648 - 1693

Graveur en uitgever te Amsterdam in de Haarlemmerstraat, bij de Eenhoornsluis (1678); Lauriergracht (1682); Rozengracht (1688); Dam (1689-93). In 1689 kocht hij de globe-inventaris van de firma Van Ceulen*. Na zijn dood werd hij opgevolgd door J. de la Feuille*.

▣ Atlaskaarten; Delft door D. van Bleyswijck*, 1678; Wandkaart van de 17 Provinciën, 1689/93; Wandkaart van de Verenigde Nederlanden, 1689/93; Amsterdam in 4 bl., 1691-93.

▷ Amsterdam(H) 79, 80, 88; Atlantes(K) III Ram; Nederlanden(vdH) 177, 178, 237; NedVIIProv 33.

Rambures, Johan de. †kort vóór 1-1761

Militair-ingenieur sinds 15-10-1745; luitenant (1751-61).

▣ Steenbergen e.o., 1750.

▷ Scholten Top.krt. 86.

Rameau, J.J.

Landmeter van het kadaster.

▣ Gemeenten in Friesland, 1826-30.

▷ Teeling-Kadaster.

Randwijk, Wouter Johannes van, zie Gebr. van Cleef

Ransden, Abraham. †kort voor april 1659

Graveur te Amsterdam in de Langstraat (1648); op het eind van de Lauriersgracht. Werkte in opdracht van Pieter van Alphen* voor diens zeeatlas uit 1682.

+ K&S 1435.

Raphelengius, zie Ravelingen

Rappaart, Jan.

Landmeter.

▣ West Zeeuws Vlaanderen, 1687.

▷ Teeling-Landmeters Zld 413.

Ratelband, Johannes

Uitgever te Amsterdam aan de Dam, bezuiden het stadhuis (1697-99); Kalverstraat, hoek Dam (1730). Hij gaf een oorlogsatlas uit in 1735.

Lijbreghts, Maria.

Weduwe van Johannes, gaf onder haar naam uit in 1730. Zij hertrouwde met Bernardus van Gerrevink.

§ Erven van J. Ratelband & Compagnie. 1730-45

Gerrevink, Bernardus van

§ B. van Gerrevink en Erven Ratelband. 1746-48

§ Wed. Gerrevink en Erven Ratelband. 1749

Uitgever te Amsterdam aan de Dam (1734-46).

Zie ook *Europische Mercurius**.

▣ *Geographisch-toneel, of uitgezochte kaarten, 1732-35; Kleyne en Beknopte Atlas, of Tooneel des Oorlogs in Europa, 1735.*

▷ Atlantes(K) III Rat.

— A.H. Ruitinga, De Atlas van de Erven Ratelband uit 1735. In: *Caert-Thresoor* 4(1985), p. 42-44.

Rauws, Cornelis

Militair-ingenieur sinds 22-12-1760. Na 1764 directeur-generaal van werken en gebouwen in Amsterdam.

▣ Doesburg, 1755.

▷ Scholten Pl. 108.

Ravelingen, Frans van (Franciscus Raphelengius). 1539 - 1597

Uitgever, werkzaam te Leiden vanaf 1585. Schoonzoon van Chr. Plantijn.

Raven, Jan Wormerus (Warneris). Utrecht 1754 - Sas van Gent 1815

Landmeter, geadmitteerd in Utrecht op 20-1-1774 en in Holland en Zeeland op 5-5-1809.

Opleiding aan de Fundatie van Renswoude te Utrecht van 1768-74 bij L. Praalder*. Werkte aanvankelijk als dijkopzichter en woonde toen in Wijk bij Duurstede. Eindigde zijn carrière als inspecteur-generaal van Waterstaat en Burgemeester van Sas van Gent.

¶ Hij trouwde met Anna Wilhelmina Hattinga, dochter van D.W.C. Hattinga*.

▣ Waal bij Wamel, samen met J. Leempoel*, 1770; Utrecht (plattegrond), samen met andere leerlingen van de Fundatie o.l.v. L. Praalder* en J. Maurer*, 1773 (later gedrukt).

▷ HistPlatt:3-Utrecht 14; ; Teeling-Landmeters Ut 130, Alg 733; Utrecht(stad) 27.

Ravensbergh, Arend Joost

Landmeter in Drenthe, 17de eeuw.

▷ Donkersloot-de Vrij blz. 11.

Ravenschot, Gerrit. 1743 - Zutphen 1767

Landmeter en stadsbouwmeester van Zutphen.

▣ Berkel van Zutphen tot Vreden met J.H. van den Heuvel* en J.H. Bonnet*, 1763-64.

▷ Teeling-Landmeters Gld 120.

— Henriette Marsman-Slot, Berkelvaart in kaart. In: *Caert-Thresoor* 8 (1989) 4:8-11

Ravesteyn, Arnoldus van

Graveur en/of uitgever te Amsterdam aan de Dam (1693-96); Bloemgracht (1697); Houttuinen (1699).

Ravesteyn, Nicolaes van

Graveur en/of uitgever te Amsterdam aan de St. Anthoniemarkt (1657).

Ravesteyn, Paulus Aertsz. van. Dordrecht 1576/77

Uitgever van o.a. bijbels met kaarten.

+ K&S 587-610.

Ravesteyn, Teunis Dercksz. van

Landmeter te Emmerik.

▣ Terborg e.o., 1661.

▷ Donkersloot-de Vrij 486; Teeling-Landmeters Gld 122.

Ravigny, Lambert de.

Landmeter.

▣ Kloosterrade op schaal 1 : 100, 1776.

▷ Teeling-Landmeters Lb 251.

Rechteren van Hemert, Otto Hugo

Militair-ingenieur sinds 8-6-1774.

▣ Stevenweerd, 1771; Hulst, 1774.

▷ Scholten Pl. 193, 329.

Redelijkheid, Cornelis

Militair-ingenieur; majoor (1785). Ging in 1786 in Russische dienst. Auteur van zeer veel verschillende publikaties op het gebied van bouwkundige, technische, waterstaatkundige en maatschappelijke onderwerpen (verschenen tussen 1754 en 1784).

▣ Rijnkanaal tussen Wageningen en de Zuiderzee (niet uitgevoerd plan), 1749.

▷ Scholten.

Reding, Jean-Hubert ("H."). *1804

Tekenaar en/of redacteur. Aangeduid als geograaf. De steendrukker P. Blommers* adverteerde in de *Ned. Staatscrt.* 14-11-1842 met een *Atlas der Nederlanden* in 136 kaarten, ontworpen door H. Reding en gegraveerd door J.E. Schoevers* Az. Elke kaart bevat één canton.

¶ Hij trouwde in 1816 met de dochter van J.B. de Bouge* (en scheidde in 1842 weer van haar wegens zijn overspel).

▣ Den Haag, uitg. Weygand*, 1837; *Atlas van het Koninkrijk der Nederlanden*, uitg. Van Langenhuisen*, 1841-43; Den Haag, uitg. Van Langenhuisen*, 1844; Den Haag, uitg. Weygand & Beuster*, ca. 1844; Den Haag, ca. 1848, 2de dr. 1860 zie A.A.J. Saurel*; *Geschied- en Aardrijkskundige School-Atlas*, uitg. Schoevers*, 1848-52.

▷ Atlantes(K) II Mnl, III Red; HistPlatt:10-DenHaag DHG 052, 054, 055, 059.

Reede van Oudtshoorn, Willem Constant Pieter baron van. Zwolle 1812 - Utrecht 1874

Hoofdingenieur bij de Waterstaat.

▣ Overijssel door kadasterlandmeters o.l.v. Loeff, 1843, herzien in 1849; Ontwerp van de Overijsselse spoorweg, 1846.

▷ Koeman-Handl Bibl 144.

Reerigh, vader en zoon

Reerigh, David. Opperingelheim(?) ca. 1628 -

Kaartafzetter, werkzaam in Amsterdam aan de Egelantiersgracht (voor 1652), Weespadt (1662), Tuinstraat (1695).

▣ Delft (met zijn zoon Alexander), 1675-77; Rijnland, 1689;

Reerigh, Alexander. †Amsterdam 1696

Kaartafzetter, werkzaam in Amsterdam.

▣ Delft (met zijn vader), 1675-77.

Rees, P. van

Graveur en/of uitgever te Amsterdam bezijden de Beurs (1692).

Rees, Wouter van. Sliedrecht 1791-Nieuweschans 1870

Landmeter, geadmitteerd in Holland op 23-9-1808, toen wonende in Sliedrecht. Landmeter bij de verponding en van het kadaster.

▣ Nieuwveen, 1810; Gemeenten in Zuid-Holland, 1812-13; Termunter-Zijlvest (Oldambt), uitg. Oomkens, 1818.

▷ Koeman-Handl Bibl 173; Teeling-Kadaster; Teeling-Landmeters Ut 131, NH 257, ZH 235, Alg 736.

Reets, Gabriël

Landmeter, geadmitteerd in Utrecht op 8-5-1667. Tot landmeter van de stad Utrecht benoemd op 18-5-1674.

▣ Hoogheemraadschap van de Langevliet, 1684; Landerijen bij Doorn door J. van Diepenem* (1647), gekopieerd en aangevuld in 1690; Lekdijk benedendams door J. van Diepenem*, 1660, gekopieerd in 1692; Landerijen in bezit van het kapittel van St. Jan in Utrecht, z.j.

▷ Donkersloot-de Vrij 321, 343, 355, kaartboek 30; Teeling-Landmeters Ut 132.

Reets, T.

Graveur.

▣ Beleg van Leiden(1573), gekopieerd in 1717.

Reeven, .. van

Tekenaar. Mogelijk militair-ingenieur.

▣ Hellevoetsluis, 1697.

▷ Scholten Pl. 169.

Regenmortel, Willem van

Landmeter, geadmitteerd in Holland op 8-11-1785, toen wonende in Heemstede.

▣ Gebied Wijk aan Zee-Egmond door G.D. Langedijck* (1614) en duingebied van Huis te Bredero tot even ten noorden van Bergen door J. van Swieten* (1661), beide gekopieerd in 1797.

▷ Donkersloot-de Vrij 132, 134.

Regemortes (Regemontes), Johannes Baptista (van)

Landmeter, geadmitteerd in Groningen op 6-7-1641, toen wonende in de stad Groningen, en vervolgens in Drenthe op 31-5-1646, aangesteld in vaste dienst van de Staten van stad en lande van Groningen op 5-12-1646. In 1664 vertrokken naar Westfalen. In Noordwest-Duitsland werkzaam tussen 1669-80.

▣ 'Lutke Garnewert', 1643 of 1644; deel van het Reitdiep e.o., 1644

▷ Donkersloot-de Vrij 38, 59; Teeling-Landmeters Gr 83, Dr 113.

— S. Pötzsch, Johan von Honart und Johann Baptist Regemort - zwei niederländische Ingenieure und ihre ostfriesischen Karten. In: *Jahrbuch für bildende Kunst Emden* 62(1982), p. 103-111.

Reichard, Christian Gottlieb (Reichardus, Christianus Theophilus). Schleiz, Thüringen 1758 - Lobenstein 1837

Stadsschrijver in Lobenstein, publiceerde enkele atlassen, o.a. *Orbis terrarum antiquus* (Nürnberg: D. Campius, 1818-31), waarvan in 1833 een Nederlandse titeluitgave verscheen.

¶ De atlas wordt besproken in *Vaderlandsche Letter-oefeningen* 44, 1835, blz. 124-126.

▣ *Orbis Terrarum veteribus cognitus*, uitg. Van Boekeren*, 1833.

▷ Atlantes(K) III Rei.

Reimer, Carl Friedrich. †1796

Militair-ingenieur en landmeter in Zuidoost-Azië vanaf 1777?, vanaf 1785 te Batavia (aldaar in 1793 benoemd tot directeur der fortificatiën en inspecteur der waterwerken.

▣ Ceylon, Galle, Malakka, Riouw, Makassar en Molukken, 1789-92.

— Jeroen Bos, Een vergeten kaartenmaker: Carl Friedrich Reimer. In: *Caert-Thresoor* 38,4 (2019): 18-24.

§ Gebr. Reimeringer. 1872 -

Reimeringer, George. Bussum 1840 - Amsterdam 1881

Reimeringer, Frederik August. Bussum 1847 - na 1907

Steendrukkers te Amsterdam, O.Z. Voorburgwal.

▣ Amsterdam, diverse plattegronden, 1876-88; Amsterdam, politiesecties, 1878; Kaart in *lets over de verhouding van typhus te Leiden in de laatste jaren*, door C.M. Veenenbos*, 1883.

▷ Amsterdam(H) 246, 248, 252, 256, 276, 278; HistPlatt:7-Leiden LEI 054.

Reinders, Berend. Groningen 1825 - Den Haag 1890.

Gemeentearchitect van Zwolle tot 1875; Gemeentearchitect en directeur gemeentewerken van Den Haag vanaf 1875.

▣ Den Haag, 1881.

▷ HistPlatt:10-DenHaag DHG 097.

Reins, Rintje

Landmeter, admissiedatum onbekend. Agrariër, werkzaam in Friesland (eerste helft 18de eeuw), wonende in Abbega, later Firns.

▣ Vermaning te IJlst, 1739; div. kaarten 1761-78.

▷ Donkersloot-de Vrij blz. 10, 46; Teeling-Landmeters Fr 233.

Reinwardt, Caspar Georg Carl. Lüttringhausen, Pruisen 1773 - 1854

Botanicus. Directeur van 's Lands Plantentuin te Buitenzorg, 1817-22, hoogleraar botanie in Leiden, 1822-45. Ondernam diverse expedities.

▣ Waarnemingen aangaande de gesteldheid van den grond van het eiland Aruba, en het goud aldaar gevonden', in *Nieuwe Verhandelingen der eerste klasse van het Koninklijk-Nederlandsche Instituut van wetenschappen, letterkunde en schoone kunsten* 1 (1827), met een gedrukte versie van de kaart van Aruba door R.F. van Raders*.

▷ Exp15:Antillen A5.

Rekersen(?), Adriaan

Landmeter, admissiedatum onbekend.

▣ Deel van Amstelland, ca. 1623.

▷ Donkersloot-de Vrij 718.

Reket, G.

Landmeter.

▣ Westfriesland, 1754.

▷ Teeling-Landmeters NH 258.

Reland, Adriaan (Hadrianus Relandus). De Rijp 1676 - Utrecht 1718

Hoogleraar oosterse talen, cartograaf en Neolatijs dichter..

▣ Perzië, uitg. Schenk*, 1705; Japan, uitg. Broedelet*, 1715; *Palaestina ex monumentis veteribus illustrata*, uitg. Broedelet*, 1714 met kaart Palestina; Java, uitg. Van Keulen*, ca. 1718; India, uitg. Van Keulen*, 1718.

▷ HistPlatt:4-Batavia BAT K31.

Renard, Louis

Uitgever. Getrouwd met Germaine, dochter van Daniël de la Feuille*, werkzaam als boekverkoper in Amsterdam aan de Singel (1703); Dam, naast het stadhuis (1703); Rokin, tussen Naardersteegj en het Antwerpse Comptoir (1708); Nieuwezijds Achterburgwal, op de Hoge Sluis (1717); Prinsengracht tussen Utrechtse straat en Amstel (1722-24).

▣ Heruitgave van kaarten van G. Delisle*; *Atlas de la navigation* (met daarin kaarten van De Wit), 1715.

▷ Atlantes(K) IV Ren.

+ K&S 610.

Renaudus (Renaudatus), Sr.

Tekenaar (graveur?), werkzaam in 1641.

▷ Donkersloot-de Vrij 620.

Renesse, J. van

Schrijver.

▣ *Korte Beschrijving der Stad 's Gravenhage*, uitg. Mensing & Van Westreenen*, 1820, met kaart.

▷ HistPlatt:10-DenHaag DHG 044.

Resen, Pieter II of III

Landmeter(?).

¶ Niet te verwarren met Pieter V Reesen, landmeter geadmitteerd in Holland op 29-4-1596, van wie tot dusver geen kaarten bekend zijn.

▣ Vossemeer en de Eendracht e.o., 1550; Landerijen in bezit van het Delftse kartuizerklooster, ca. 1550; Heerlijkheid Oud- en Nieuw-Vossemeer, 1555.

▷ Donkersloot-de Vrij 530, kaartboek 22; Teeling-Landmeters Zld 415.

— Peter van der Krogt en Ferjan Ormeling, Een handleiding voor kaartgebruik met een legendalandje uit 1554. In *Caert-Thresoor* 21(2002)2: 41-46.

— A.H. Huussen, J.Th.W. van Bracht en J. Dullaart, Pieter Resens kaartboek voor het Delftse kartuizerklooster (ca. 1555). In: *De Kartuizers en hun Delftse klooster* (Delft 1975). p. 102-120.

Resen, Pieter V

Landmeter geadmitteerd in Holland op 29-4-1596, Baljuw van Poortvliet (1602).

▷ Teeling-Landmeters Zld 416.

Rest, Gerrit van

Landmeter, geadmitteerd in Holland op 20-2-1654. Noemde zichzelf landmeter van Voorne.

▣ Kaarten in het kaartboek van Nicolaas van der Dussen, 1657-68; Oude Kraayerspolder onder Dirksland, 1668; Gorzen ('Krayersplate') in Goeree met D. van Beke*, 1668.

▷ Donkersloot-de Vrij 255, kaartboek 21b; Teeling-Landmeters ZH 236.

Rest, Gideon van

Landmeter, geadmitteerd in Holland op 9-2-1685. Noemde zichzelf landmeter van Voorne.

▣ Huis en land in polder Oude Tonge, 1694; Gorzen ('Krayersplate') op Goeree met A. Quack*, 1700; Gorzen gelegen op Goeree voor de Zuiderpolder, 1711.

▷ Donkersloot-de Vrij 256, 257; Teeling-Landmeters ZH 237.

Reudler, L.J.F., zie Loman, J.C.

Reudler, Reinhard Theodorus Frederik. Haarlem 1849 - Apeldoorn 1932

Leraar aan het gymnasium te Rotterdam. Bewerkte een atlas van J.B. Kan*.

¶ Zijn oom Leonard J.F. Reudler was korte tijd geassocieerd met de boekhandelaar J.C. Loman*.

▣ *Historisch-geographische Atlas* door J.B. Kan, 4de dr. herz. m.m.v. R.T.F. Reudler, Amsterdam, H.J. Otto, 1881.

▷ Atlantes(K) VI Kanj.

Reuvens, vader en zoon**Reuvens, Caspar Jacob Christiaan. 1793 - 1835**

Auteur van de eerste archeologische kaart van Nederland, 1845, voltooid door met C. Leemans* en L.J.F. Janssen*, ca. 1840. Eerste directeur van het Rijksmuseum voor Oudheden in Leiden.

Reuvens, Louis Abraham. Leiden 1824 - Den Haag 1897

Ingenieur van de Waterstaat in Gouda (1850), in Gelderland (1865-78), werkzaam bij de Staatsspoorwegen in Arnhem (1860-65). In 1850 beschreef hij de kaartencollectie Moll te Utrecht.

▣ Waal- en Rijndijken in Gelderland in 38 bladen, 1869, uitg. Gouda Quint*, 1871; Polderdistrict De Overbetuwe, 1871; Maasdijken in Gelderland en Noord-Brabant in 23 bladen, 1874, uitg. Gouda Quint*, 1877.

Revers, Johannes Pieter. Middelburg 1826 - Dordrecht 1887

Boekhandelaar te Dordrecht vanaf 1853.

▣ Enschede na de brand van 7 mei 1862, door H.G. Hartman*, 1862.

▷ HistPlatt:9-Overijssel 2 ENS 002.

Reijers (Reyers), Zeger Ottozoon. Arnhem 1790 - Den Haag 1857

Stadsfabriek / Gemeentearchitect van Den Haag.

▣ Den Haag met P. Beretta*, uitg. Bakhuyzen*, 1833; Scheveningen, ca. 1837.

▷ HistPlatt:10-DenHaag DHG 050, SCH 005.

Reyersz., Cornelis

Tekenaar. In dienst van de VOC in Batavia als equipagemeester (1621-22).

Reyersz., Hendrick

Tekenaar. Navigatieleermeester te Amsterdam (1610- ca. 1614). In dienst van de VOC.

▣ Banda-eilanden, 1616.

Reyersz., Joost. Middelburg ca. 1757 - Middelburg 1796

Landmeter te Middelburg, admisie door de Gecommitteerde Raden van Zeeland 9-6-1788

▣ Hofstede op het eiland Axel, 1794.

▷ Teeling-Landmeters Zld 414.

Reygersbergh, Jan. *Kortgene ca. 1510

Geschiedschrijver.

▣ *Dye Cronycke van Zeelandt*, uitg. Antwerpen: Wed. van Henrick Peetersen, 1551, met kaart van Zeeland omstreeks 1230; 2de uitgave 1572.

▷ Exp11:Zeeland H-4a.

Reyn, Gijsbert van. 1793 - 1866

Geschiedschrijver en letterkundige.

▣ *Geschiedkundige beschrijving der stad Rotterdam*, uitg. Van der Meer & Verbruggen*, 1832 en 1869, met reconstructiekaart van Rotterdam omstreeks 1000 en plattegrond;

Staatsspoorweg Rotterdam met C.A. van Reyn, 1864.

▷ HistPlatt:12-Rotterdam RTD 040, 041, 066.

Reynders, Jean Leonard

Landmeter van het kadaster.

▣ Gemeenten in Limburg, 1819-26.

▷ Teeling-Kadaster.

Reynet, Jacobus

Landmeter in Suriname, 1729-41.

▣ Perceelskaarten, 1732-33, 1742.

▷ Suriname(D).

Rhoen, Caspar 'de Jonge'.

Landmeter te Gulpen, beëdigd 13-10-1715.

▣ Kaartboek van Bunde, 1717-19.

▷ Teeling-Landmeters Lb 253.

Rhijn, Abraham van. Dalfsen 1805 - Den Haag 1856

Tekenaar-hydrograaf. Marineofficier.

▣ Goereese Zeegat, 1838; Texelse zeegaten, 1840; Kust-, oever- en havenverlichting in Nederland met A.R. Blommendal*, 1841; Haringvliet etc., 1844; Zuiderzee met A.R. Blommendal*, 1846, 1848 en 1849; Zuiderzee, 1849 en 1852; Monden van de Eems, 1850; Friese en Groningse Waddenzee, 1850; Eijerlandse gronden, 1852.

▷ Koeman-Handl Bibl 31; Exp9:Zuiderzee Z29-Z31, M15, M17, E1.

Rhijnenburg, Barent.

Chirurgijn, scheepsmeter, notaris en landmeter van Gouda; geadmiteerd bij den Hove van Holland, 4-11-1620.

▣ Schets van de ontworpen vaart van Gouda naar de Rijn bij Bodegraven, 1647.

▷ Teeling-Landmeters ZH 238, Alg 763.

Ribbius, Johannes.

Uitgever te Utrecht.

▣ *Geografische historische wereltbeschrijving*, (gebaseerd op het werk van de Franse uitgever N. Sanson*), 1683.

▷ Atlantes(K) III Rib.

Ricketts, Sam

Landmeter in Suriname tijdens het Engelse tussenbestuur.

▣ Gronden in Nickerie, 1805.

▷ Suriname(D).

Ridder, Godert de. Amerongen 1740 - Amerongen 1822

Landmeter, de eed afgelegd voor den Hove van Utrecht op 11-1-1796; dijkmeester Lekdijk Bovendams.

▣ Wegen in Nederland 1801, gemaakt in 1817.

▷ Koeman-Handl Bibl 32.

Ridder, Johannes.

Landmeter en professor-mathematicus.

▣ Meting van een bouwhof te Hatert, met kaart K 3, c. 1648.

▷ Teeling-Landmeters Gld 123.

Ridsaert, Carel.

Landmeter.

▣ Kleine Beoosterbijbezuidenpolder, 1698; Kleine Zevenaarpolder, 1699; Nieuw bedijkte polders van Axel Ambacht, 1700.

▷ Teeling-Landmeters Zld 417.

Riedel, Johan

Tekenaar. Mogelijk militair-ingenieur.

▣ Philippine, tweede helft 17de eeuw(?).

▷ Scholten Pl. 280.

Riemer, Jacob de. Noordwijk 1676 - Den Haag 1772

Geschiedschrijver en jurist.

▣ *Beschryving van 's-Graven-Hage*, uitg. Boitet*, 1730-39, met kaarten.

▷ HistPlatt:10-DenHaag DHG 028-030, SCH 002, 003.

Rietdijk, J.

Landmeter bij de verponding.

▣ Polders onder Delft, 1808-09; Hummelo, Keppel, en Oud-Zevenaar, 1809-10; Benschop en Polsbroek, 1810.

▷ Teeling-Kadaster; Teeling-Landmeters Ut 134.

Rietdijk, Pieter

Landmeter bij de verponding.

▣ Polders onder Delft, 1809.

▷ Teeling-Kadaster.

Rinckens, A.

Landmeter van het kadaster.

▣ Baarle-Nassau, 1828.

▷ Teeling-Kadaster.

Rinkel, S.

Landmeter?.

▣ Meting en kaart van land bij de Cattenbroeker wetering, 1595.

▷ Teeling-Landmeters Ut 135.

Rio, Bernardo

Graveur en/of uitgever. Amsterdam in de Kalverstraat, bij de Gapersteeg (1779).

Ripping, J.

Landmeter bij de verponding.

▣ Drempt en Oud-Zevenaar, 1809-10.

▷ Teeling-Kadaster.

Rips, J.

Landmeter.

▣ Goederen van de Prins van Oranje onder Ginneken en Princenhage (2x1 m), 1621.

▷ Teeling-Landmeters NB 286.

Ritmeester, vader en zoon.

Ritmeester, Dirk. Vlissingen 1783 - Terborg gem. Wisch 1855

Landmeter bij de verponding; maire van de gemeente Kattendijke (1813); ingenieur-verificateur in Friesland (1819).

▣ St. Joosland, 1807; Friesland, 1826.

▷ Exp4:Friesland 78; Teeling-Kadaster.

Ritmeester, Johannes. Goes 1814 - Zutphen 1848

Luitenant-ter-zee a/b Zr.Ms. brik *Echo*.

▣ St. Eustatius, 1830/45.

▷ Exp15:Antillen SE18.

Ritmeester, R. (Reijer?) 1768 - Ridderkerk 1847)

Landmeter(?).

▣ Gedeelte van de geïnundeerde polder van Kruiningen, 1808.

Ritz, zie Geelkercken, N. van

Rive, de la, zie La Rive, de

Robaert, Augustijn. †Amsterdam 1617 (begraven in Edam op 29 september)

Tekenaar. Behorend tot de Noord-Hollandse of Edamse school van maritieme kartografen te Edam (vanaf 1592), vervolgens in Amsterdam (vanaf 1606 of eerder). Hij maakte vanaf 1599 zeekaarten voor de overzeese expedities van de 'Oude Compagnie'. Vanaf 1602 betrok de VOC kaarten van hem.

Robertsz., Robbert, zie Le Canu

Robijn, Jacob(us). 1649(?) - 1707/17

Graveur, inkleurder en uitgever te Amsterdam in de Nieuwe Brugsteeg (1673-95). Lid van het boekverkopersgilde vanaf 26-1-1674. In 1679 is sprake van een samenwerkingsverband met Johannes van Keulen. Hij kwam in 1680 in het bezit van de koperplaten van kaarten van Pieter Goos en zette diens uitgaven voort. Vanaf 6-1-1693 werkte hij samen met de drukker Hendrik Harmens. Koperplaten van hem kwamen in bezit van Joh. Loots*. Zijn bedrijf, met de naam 'Stuurman', werd waarschijnlijk voortgezet door J. Hasebroek*.

▣ *Nieuwe groote Zee-spiegel*, 1675-1717; *Zee Atlas*, 1683; kaart van Spanje in vier bladen.

▷ Atlantes(K) IV Rob.

+ K&S 632-638.

Robijns, Lijntje. 1602 - 1689

Uitgever te Amsterdam. Zij zette het bedrijf voort van haar man A. J. Lootsman*, na diens dood in 1650.

Rocques, Des, zie Vasseur des Rocques

Roeder (Röder), Johan Christoph (de). Nordhausen, Saksen 1728/29 - Amsterdam 1800

Tekenaar, graveur en drukker te Amsterdam vanaf 1783. Signeerde ook 'C.J. Roeder'.

▣ Kaarten in *Het Vaderland*, uitg. Allart*, 1791; Nederland, 1794/95; Nederland, 1794/95; Bataafse Republiek, uitg. Allart*, 1800.

▷ Koeman-Handl Bibl 30; NedFranseTijd 1, 21; NedVIIProv 184.

— I.H. van Eeghen, Christiaan Andriessen in zijn jonge jaren, in: *Jaarboek Amstelodamum* 80, 1988, 149-178 (ald. blz. 161).

Roedolfus, Luggardus, zie Anse, Luggert Roelofsz. van

Roelants, H.A.M.

Uitgever te Schiedam.

▣ Palestina, 8 bl., door H. Bakkes*, 1855; ; *Het Heilige Land en de landen der Heilige Schrift*, door H. Bakkes, 1857, met krtn.

▷ Schoolwandkaarten(B) GOD_RO.

Roelfsema, H.R.

Boekhandelaar en uitgever te Groningen, ca. 1845-na 1875.

▣ *Beschrijving van Kolham* door S.J. Rutgers*, 1850, met kaart (*Gron. Crt.* 4-1-1850).

§ Roeloffzen & Hübner. 1868 - 1898

Boekdrukkers te Amsterdam aan de Rozengracht, later N.Z. Voorburgwal, vennootschap aangegaan per 1-1-1868 (*Ned. Staatscrt.* 1-1-1868).

Roeloffzen, Gerhardus. Zutphen 1819 - Amsterdam 1882

Hübner, Johannes Hendrik. Haarlem 1842 - Haarlem 1904

▣ Amsterdam, diverse plattegronden, 1875-95; *'s-Gravenhage in den loop der tijden* door W.P. van Stockum* sr., 1889, met facsimiles; Eijerlandse gronden, door C.J. de Jong* en A.H. Hoekwater*, 1894; Zuiderzee door A. van Rhijn* en A.R. Blommendal*, 1895; Vaarwaters naar Harlingen en de Zuiderzee, door C.J. de Jong*, J.M. Phaff* en W. Naudin ten Cate*, 1894; Zeegaten van Vlieland, Terschelling en Ameland, door C.J. de Jong*, J.M. Phaff*, W. Naudin ten Cate* en G.P. van Hecking Colenbrander, 1894*.

▷ Amsterdam(H) 242, 250, 255, 264, 273, 283, 295; HistPlatt:10-DenHaag DHG 109; Exp9:Zuiderzee Z31.15, W7, E2, VA6.

§ Boek- en kunstdrukkerij v/h Roeloffzen, Hübner & Van Santen. 1898 - 20ste eeuw

Naamloze Vennootschap aangegaan in 1898 door de twee drukkerijen Roeloffzen & Hübner en M.J.P. van Santen. Deelnemers zijn Anthony Roeloffzen en Johannes Hendrik Hübner, samen voor 84 aandelen, Marinus Johannes Pieter van Santen voor 14 aandelen, en Willem Feninga en Paul Nicolas Leonard Franchimont elk voor 1 aandeel (*Ned. Staatscrt.* 13-6-1898).

▣ Amsterdam, telefoondienst, 1899.

▷ Amsterdam(H) 301.

Roels, Aarnoud.

Landmeter, admmissie door de Gecommitteerde Raden van Zeeland 19-2-1659.

▣ Zeven Triniteitspolder, 1676.

▷ Teeling-Landmeters Zld 418.

Roepel, Christiaan

Landmeter in Suriname vanaf 1762.

▣ kaart uit 1766.

▷ Suriname(D).

Roering, Joannes. *Den Haag 1812

Drukker te Den Haag.

▣ *Kaartjes van Europa en Nederland / Azie en Afrika / Amerika en Australie*, uitg. Van 't Haaff*, 1840.

▷ Atlantes(K) VI(supp) Haaf.

Roest, T.P.

Steendrukker te Middelburg.

▣ Zeeland door A. Gouka*, 9 bl., 1843; Zeeland door A. Magielse* en J.J. Brandt*, 1857/60.

▷ Exp11:Zeeland 115, 129; Schoolwandkaarten(B) ZEE_HN_G.

Rogge, grootvader en kleinzoon**Rogge, Cornelius.** Amsterdam 1761 - Leiden 1806

Remonstrants predikant en geschiedschrijver van de Bataafse Republiek.

¶ Zijn zoon IJsbrant was de vader van H.C. Rogge*. IJsbrant was apotheker

▣ *Tafereel van de Geschiedenis der jongste omwenteling in de Vereenigde Nederlanden*, uitg. Allart*, 1796, met kaart; *Geschiedenis der staatsregeling voor het Bataafsche Volk*, uitg. Allart*, 1799, met kaart van de Bataafse Republiek.

▷ NedFranseTijd 26; NedVIIProv 184.

Rogge, Hendrik Cornelis. Amsterdam 1831 - Haarlem 1905

Predikant, historicus, leraar geschiedenis en aardrijkskunde, 1864-69, en bibliothecaris van de Universiteitsbibliotheek Amsterdam.

▣ *Atlas ten gebruike bij het Onderwijs in de Geographie*, Leiden: T. Hooiberg* & Zoon, 1865.

▷ Atlantes(K) III Rog.

+ NNBW 10.

Roggeveen, Arend (Arent). Delfshaven, 1629 - Middelburg, 1679

Landmeter, stuurman, schoolmeester te Middelburg, 1659; kaartmaker van de kamer Zeeland van de West-Indische Compagnie (ca. 1660-79); onderwees zeevaartkunde en was examinator van landmeters in Zeeland (1672-79).

▣ *Brandend Veen* (zeeatlas van de West-Afrikaanse en Amerikaanse kusten), uitg. Goos*, 1675.

▷ Atlantes(K) IV Rog; Donkersloot-de Vrij blz. 48; Guyana(D); Teeling-Landmeters Zld 419.

+ RepOnderwZeeland.

Roggeveen, Johan

Tekenaar. Kaartmaker van de kamer Zeeland van de VOC.

▣ Ceylon (anonymus, 1666), gekopieerd door hem in 1683.

Rogiers (Rogerus, Rogeri), Salomon. ca. 1592 - vóór 1640

Graveur te Amsterdam (1618-35) o.a. voor de firma Hondius-Janssonius. Werkte samen met E.S. Hamersveldt*.

▷ Donkersloot-de Vrij blz. 48.

Rolandus, T.D.G.

Officier, goudzoeker in opdracht van het bestuur.

▣ Gouddistrict, Aruba, 1845.

▷ Exp15:Antillen §3.1.3, A11.

Rollé, Fa.

Handel in wijnen en gedistilleerd te Den Haag, uitgever van een prijslijst met op de achterzijde een plattegrond.

▣ Den Haag, ca. 1900.

▷ HistPlatt:10-DenHaag DHG 132.

Rollerus, Johannes. Beverwijk 1676 - Amsterdam 1729

Landmeter, geadmitteerd in Holland op 21-3-1719. Opziender van de rijswerken en gezworen landmeter te Beverwijk. Vermoedelijk leerling van zijn vader Arend Engelse Rollerus (1616-1716), die landmeter en notaris was. Van 1705-29 schout en secretaris van Castricum.

▣ Egmond aan Zee, 1719; Duingebied achter Santpoort in Velzen, 1728; Beverwijk, 1729; resten van kasteel Kronenburg bij Castricum z.j.; Heerlijkheid Castricum, uitg. Covens & Mortier*, 1737.

▷ Donkersloot-de Vrij 137; HistPlatt:5-N.Holland BEV 003; Koeman-Handl Bibl 59; Teeling-Landmeters NH 260.

Roman, Jan

Uitgever te Amsterdam in de Kalverstraat (1748-67).

▣ Heruitgave van Schenks *Hecatompolis* (1752).

▷ Atlantes(vdK) IV, atlas 454:2.

Roman, gebroeders

Zoons van de drukker Gilles Roman te Haarlem,

Roman, Zacharias. Haarlem 1595 - Middelburg ca. 1675

Uitgever. Incidenteel kartografisch werkzaam. Vanaf 1620 had hij een boekhandel-uitgeverij te Middelburg.

▣ Zeeland, uitg. Visscher*, 1654-55; Brabant, uitg. Visscher*, 1652.

▷ Donkersloot-de Vrij 740, 775, 776; Exp11:Zeeland 41.

Roman, Nathanael. *Haarlem 1599

Drukker-uitgever. Vestigde zich in 1624 in Groningen.

▣ Stad Groningen door E. Haubois* (1637) door hem uitgegeven.

Romme, P.J.

Landmeter bij de verponding.

▣ Opmeting van Tholen met 11 anderen o.l.v. J.B. Adan*, 1807; Eemnes, Beilenenpolder en Uyterdijke, 1809; Maarn, 1810; Bathmen, 1811.

▷ Teeling-Landmeters Ov 55; Teeling-Kadaster; Teeling-Landmeters Ut 137.

Romswinkel, Jacobus Johan. Delft 1868 - Baarn 1936

Luitenant-kolonel der infanterie van het Indische leger.

▣ Oostelijk gedeelte van de Bataksche Hoogvlakte, 1897.

▷ Exp12:TKNAG 1897.01, 1899.04.

Roobol, R.

Lithograaf.

▣ Residentie Samarang door H.Ph.Th. Witkamp*, 1889.

▷ Exp12:TKNAG 1889.04.

Rood, Jan

Baas van de moddermolen te Enkhuizen, 1771-88; Bewerker van de kaart van Jan Belkmeer*.

▣ Rede van Enkhuizen, uitg. Van Keulen*, ca. 1773.

▷ HistPlatt:5-N.Holland ENK 019, 020; Exp9:Zuiderzee De3.2.

Rooderbeek, Philips

Landmeter(?).

▣ Polder Beooster-Eede (Zeeuws-Vlaanderen) door J. Plante* (1690), gekopieerd in 1746.

▷ Donkersloot-de Vrij 521.

Roorda Smit, Jelle Albertus. Burum 1850 - Buenos Aires 1933

Geoloog en arts; leraar aan het gymnasium te Pretoria, Zuid-Afrika, 1875-ca. 1878; hoogleraar fysiologie aan de universiteit van Cordoba, Argentinië, 1888; arts te Buenos Aires; in 1919 medestichter van de Argentijns-Nederlandse Kamer van Koophandel in Buenos Aires.

▣ Geologische kaart van Zuid-Afrika, 1882.

▷ Exp12:TKNAG 1882.02.

Roos, François de

Landmeter, geadmitteerd in Holland op 16-10-1685, toen wonende in Wassenaar, werkzaam tot 1723 of later.

▣ Vroonwateren, 1688; Landerijen in bezit van de abdij van Leeuwenhorst in Rijnland, ca. 1692; Delden, 1694 [mogelijk een naamgenoot?]; Kaarten in kaartboek abdij van Rijnsburg, ca. 1695-98; Spieringmeer, 1706, 1725; Rottepolder, 1706, 1725; Kadijk onder Ruigoord met Z. Wolfsen*, 1724.

▷ Donkersloot-de Vrij kaartboek 14, 16, 17; Rivierkartografie(vdB) 1; Teeling-Landmeters Ov 56, NH 261, ZH 239.

Roos, Gerbrand, zie Roos, Jan**Roos, Jan**

Uitgever te Amsterdam in de Hartestraat (1782).

§ Jan Roos, Gerbrand Roos en Hendrik Vermandel

▣ *Beknopte beschrijving der Oostindische etablissementen* door A. Huysers*, 1792, met plattegrond van Batavia.

▷ HistPlatt:4-Batavia BAT K49.

+ Landwehr 478.

Roosing, Hendrik. Utrecht 1763 - Rotterdam 1826

Graveur en etser te Rotterdam (begin 19de eeuw).

▣ Rotterdam door G. Bruining*, 1815; Den Haag door G. Bruining*, 1816; Krimpenerwaard door J. Leupenius* (1682), 8e dr., uitg. 1818.

▷ Donkersloot-de Vrij 766; HistPlatt:10-DenHaag DHG 043; HistPlatt:12-Rotterdam RTD 035.

Roosing, P.

Uitgever(?) Kaart van Schieland door I.A. Scholten*, 1832.

Roothaan, Alb.

Drukker te Amsterdam.

▣ Europa, 16 bl., door F. Allan*, 1877.

▷ Brinkman(1850-82).

Roothaese, Js.

Landmeter van het kadaster.

▣ Gemeenten in Zeeland, 1812-13.

▷ Teeling-Kadaster.

Rooije, B. van

Landmeter bij de verponding.

▣ Kopie kaart van de landen in de Zusterpolder bij Den Haag, 1783; Loenen (Gld.), 1809.

▷ Teeling-Kadaster; Teeling-Landmeters ZH 241.

Rooyen, Pieter van

Landmeter, geadmitteerd in Holland op 28-5-1700. Noemde zichzelf 'gezworen landmeter van Den Haag' (1723).

▣ Kopie kaart van een deel van Den Haag, 1710; Kaarten in de kaartboeken van Ewout en Nicolaas van der Dussen, 1714-29; Streefkerk e.o. met B. de Baas*, 1722-23.

▷ Donkersloot-de Vrij 342, kaartboek 21ab; Teeling-Landmeters ZH 240.

Rosa, Hendrick.

Landmeter.

▣ Zaan, 1627.

▷ Teeling-Landmeters NH 262.

Rose, J.

Landmeter.

▣ Stavenissepolder (Zeeland), 1599.

▷ Donkersloot-de Vrij 549.

Rose, Willem Nicolaas. Cheribon 1801 - Den Haag 1877

Stadsarchitect van Rotterdam, 1839-55; rijksbouwmeester, 1858-77.

▣ Situatie-kaart Rotterdam, 1854; Ontwerp Singels Rotterdam, 1855; Nieuwe straten in Rotterdam, 1858; Plattegrond van Rotterdam met de geprojecteerde Staatsspoorweg met C.B. van der Tak*, 1864.

▷ HistPlatt:2-Rotterdam Aanh. 22, 38; HistPlatt:12-Rotterdam RTD 052, 067.

Rosenberg, Carl Benjamin Hermann baron von. Darmstadt 1817 - Den Haag 1888

Natuuronderzoeker in dienst van het Nederlands-Indische koloniale leger en de overheid.

▣ Ceram, 1877.

▷ Exp12:TKNAG 1877.07.

— F.J. Ormeling sr., Hermann von Rosenberg: onderschat onderzoeker en kartograaf. In: *Kartografisch Tijdschrift* 25 (1999)3: 5-10.

Rosendael, Johannes

Landmeter van het kadaster.

▣ Gemeenten in Noord-Brabant, 1825-28; Broek en Waddinxveen, 1828.

▷ Teeling-Kadaster.

Rosenkranz, Johann Wilhelm. Randerath, Duitsland 1813 - Maastricht 1883.

en zijn zoons:

Rosenkranz, Caspar Friedrich Wilhelm, Maastricht 1845 - Maastricht 1886

Rosenkranz, Leopold Johann Gottlieb, Maastricht 1847 - Maastricht 1896

Rosenkranz, Gottlieb Johann Wilhelm, Maastricht 1859 - Nijmegen 1940

Boek- en muziekhandelaars en uitgever te Maastricht in de Groote straat, 1861-1913.

¶ Handelden onder de naam Boekhandel W. Rosenkranz.

▣ Schoolkaart Limburg door G.J. Masset, 1883.

▷ Schoolwandkaarten(B) LIM_RS.

Rosevelt, Marinus Pietersz. van 't. Tholen 1641 - Tholen 1710

Landmeter, admmissie door de Gecommitteerde Raden van Zeeland 14-3-1658; Notaris, baljuw, ontvanger, schepen en burgemeester van Tholen.

▣ Gorzen van Vrijberghe, 1661.

▷ Teeling-Landmeters Zld 422.

Roskopf, Johann Michael. Amsterdam 1826/27 - Den Haag 1896

Onderwijzer te Magelang (Java) en Batavia (1864); inspecteur van het onderwijs in Ned. Indië.

▣ Java, 5 bl., met J.F.W. van der Willige von Schmidt auf Altenstadt*, 1875.

▷ Schoolwandkaarten(B) OIN_SU_J.

Rosmalen, A.J.

Vermoedelijk zeeofficier Z.M. schroef stoomschip 3e kl. *Cornelis Dirks*.

▣ Paardenbaai, Aruba (met J.E. Buys), ca. 1880.

▷ Exp15:Antillen A14.

Rossen, F. van

Uitgever te Amsterdam

▣ *Sterfte-Atlas van Nederland*, Nederlandsche Maatschappij tot Bevordering der Geneeskunst, 1879.

▷ Atlantes(K) II M.G.

Roswall, F.C.

▣ Landen rondom fort Nieuw-Amsterdam, Suriname met J. Roux*, 1789.

▷ Suriname(D).

Rothoven, Th.

Landmeter.

▣ Hofstede op de Kuyl aan de Kromme Rijn, 1674.

▷ Teeling-Landmeters Ut 138.

Rotterdam, vader en zoon.

Rotterdam, Pieter. Amsterdam 1662/63 - Amsterdam 1715

Boekverkoper te Amsterdam aan de Vijgendam, 1687-1715.

¶ M.W. Doornick* is zijn oom.

▣ Kaarten in bijbels van de firma Keur*, 1700-1714.

Rotterdam Jr., Pieter.

▣ Kaarten in bijbels van de firma Keur*, 1710-1719.

Rotteveel, Marius Nicolaas Frederik. Den Haag 1841 - Den Haag 1910

Fotograaf te Haarlem (als Rotteveel & Van den Broeke), 1878-92; Graveur-lithograaf te Den Haag, 1892-1910.

▣ *Historisch-Geografische Atlas* door W.J.A. Huberts*, uitg. W.E.J. Tjeenk Willink*, 1873; Leiden, 1875; Rotterdam omstreeks 1560 door J. van Deventer* in *Rotterdamsch Jaarboekje*, 1892.

▷ Atlantes(K) VI(supp) Hub; HistPlatt:7-Leiden LEI 052; HistPlatt:12-Rotterdam RTD 109.
+ Waller.

Rouge, le, zie Le Rouge

Rousset (Roset), J.

Graveur.

▣ Den Haag, uitg. A. Beek, 1717.

▷ HistPlatt:10-DenHaag DHG 024.

Rousset de Missy, Jean. Laon 1686 - Uithoorn(?) 1762

Auteur (van de tekst?) van atlas.

▣ *Nouvel Atlas géographique & historique*, uitg. De Leth*, 1749; *Nouvel Atlas géographique & historique*, uitg. Baalde*, 1770.

▷ Atlantes(K) I Baa, II Le H.

+ NNBW 1.

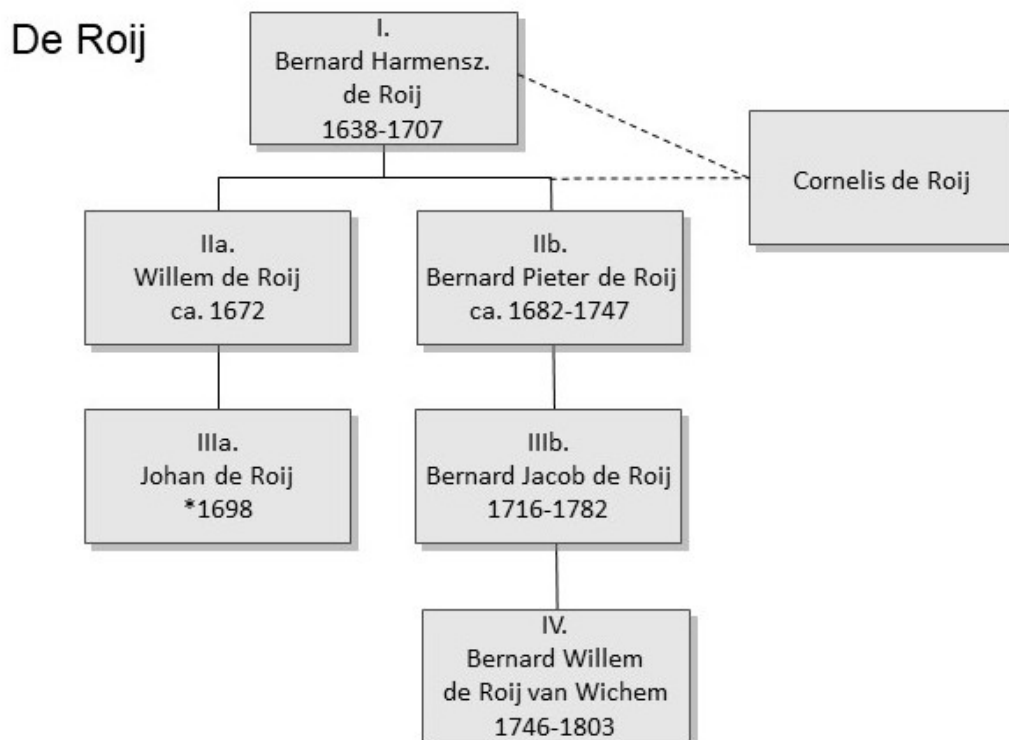
Roux, J.

▣ Landen rondom fort Nieuw-Amsterdam, Suriname met F.C. Roswall*, 1789; post Willem Frederic aan de Marowijne.

▷ Suriname(D).

Roij, fam. De

Genealogisch schema



Roij, Bernard (Harmensz.) I de [I]. Achttienhoven (Utrecht) 1638 - Utrecht 1707.

Landmeter, geadmiteerd door het Hof van Holland op 16-7-1659. Militair-ingenieur sinds 12-9-1669 (kwartiermeester). Woonde lange(?) tijd op de Neude in de stad Utrecht.

¶ Ten onrechte "Du Roy" genoemd.

▣ Veel manuscriptkaarten van delen van de provincie Utrecht; Utrecht (plattegrond), ca. 1670; Wandkaart van de provincie Utrecht, uitg. Visscher, 1696; Ring van Putten, m.b.v. opmetingsgegevens van D. Schellincx* (1617), 1701, 1738 en 1774; De Eem, 1692.

▷ Donkersloot-de Vrij 280, 232, 325, 333, 335, 416, 754-756, kaartboek 30, 46; Koeman-Handl Bibl 148; Scholten Top.krt. 15; Teeling-Landmeters Ut 140, Alg 757.

Roij, Willem de [IIa]. *Utrecht(?) ca. 1672

Landmeter, geadmitteerd in Utrecht op 19-7-1695, ondertekende zijn kaarten met W.D.Roij. Professor in de wiskunde, ook werkzaam in Duitsland en noemde zich aldaar ingenieur, baumeister en koninklijk Pruisisch Landmesser.

▣ Landerijen van de ridderhofstad Nivelt in het gerecht van Velthuizen, 1710; Landerijen in bezit van het kapittel van St. Jan gelegen in Buren en Culemborg door D. van Groenouw (1647), gekopieerd in 1712; Landerijen in Driebergen, 1718; Landerijen in bezit van de St. Stevensabdij (Oudwijk), 1727.

▷ Donkersloot-de Vrij 330, 351, 358, kaartboek 37; Teeling-Landmeters Gld 125, Ut 139, NH 263, ZH 242; Utrecht(stad) 99, 100.

Roij, Bernard II (Bernard Pieter) de [IIb]. Utrecht ca. 1682 - Den Haag 1747

Landmeter, geadmitteerd in Utrecht op 8-4-1721. Militair-ingenieur sinds 1-12-1702[?]; officier, laatstelijk kolonel (1738) en brigadier infanterie (1742). Hij was onder meer directeur 's lands fortificatiën en commandeur van Fort St. Andries. Ontwerper van de Grebbelinie.

▣ Breda, 1735; Waal, Rijn en IJssel tussen Nijmegen en Zutphen (met zijn zoon B.J.), 1738: Rijn en IJssel van Looweer tot Brummen (met zijn zoon en Hertell), 1739; Gelderse Vallei (met B.J. de Roij, H. Han en H. Vonck), 1741-43.

Roij, Cornelis de [IIc].

Zoon of broer van Bernard I. Landmeter, admissiedatum onbekend. In 1697 verrichtte hij opmetingen in Maarsssen.

Roij, Johan de [IIId]. *1698

Landmeter, geadmitteerd in Utrecht op 4-11-1721.

▷ Donkersloot-de Vrij blz. 209.

Roij, Bernard Jacob de [IIIf]. Maarsssen (of Maarsbergen?) 1716 - 's Hertogenbosch 1782

Tekenaar. Zoon van Bernard [IIb]. Militair-ingenieur sinds 21-7-1735; officier, laatstelijk kolonel (1775). Kaarten o.a: Willemstad, 1736; Zutphen, 1736; Grave, z.j.; Waal, Rijn en IJssel van Nijmegen tot Zwolle (met zijn vader), 1738; Rijn en IJssel van Looweer tot Brummen met zijn vader en Hertell*, 1739; Gelderse Vallei (met zijn vader en anderen), 1741-43; Gebied 's-Hertogenbosch tot Biesbosch en Dodewaard e.o met P.A. Ketelaar* en G. Beket*, 1754-58; Passegeule e.o., 1761; Gebied Baardwijk-Drunen met P.A. Ketelaar*, G. Beket* en J. Pierlinck*, 1765.

▷ Donkersloot-de Vrij 601, 762, 801, 804; Rivierkartografie(vdB) 65, 79; Scholten Top.krt. 46a. 54a,b, 66a, 84a, 90, 94, 103A, Pl. 103, 152, 365, 297.

Roij van Wichem, Bernard Willem Antonius de [IV]. Nijmegen 1746 - 's-Hertogenbosch 1803

Militair-ingenieur sinds 14-6-1764; generaal-majoor der genie, directeur-generaal der fortificatiën.

Roij, Jan de

Kaarttekenaar(?). In 1721 was hij kandidaat-landmeter in Utrecht (niet duidelijk of hij geadmitteerd werd).

Roij, J. de (vermoedelijk Joris de Roij Wouterssoon)

Tekenaar. Joris de Roij Wouterssoon werd als landmeter geadmitteerd door het Hof van Holland op 26-4- 1663.

▣ Percelen in de buitenlanden (Langenwerf en Peerboom) achter Dussen, 1669.

▷ Donkersloot-de Vrij 387.

Roy (Roij), Meyndert de

Militair-ingenieur. Afkomstig uit Bunschoten. In dienst van de VOC in Batavia (1678-1707).

Roy, Andries de (le). †Grave, 1602

Militair-ingenieur sinds 9-11-1596.

Royen, Jacob van

Graveur en/of uitgever te Amsterdam in de Kalverstraat (1700).

Ruderich, Diederich, en Heuchtemann.

Lithografen.

▣ Koninkrijk der Nederlanden, 1:200.000, uitgegeven door Kemink* en Zn te Utrecht, z.j. (19de eeuw).

▷ Koeman-Handl Bibl 11.

Ruis, Jacobus

Uitgever te Amsterdam.

▣ Koninkrijk Holland door J. de Gelder*, met J. Allart*, 1819.

▷ Koeman-Handl Bibl 10.

Rummerink, Rudolph

Landmeter, als student ingeschreven aan de Hogeschool van Groningen op 14-9-1744, gepromoveerd (in de landmeetkunde) op 29-5-1750. Militair-ingenieur sinds 18-2-1751; officier, laatstelijk majoor (1793).

▣ Nieuweschans e.o. 1757; Bellingwolderschans, z.j.; Grens Westerwolde, 1785.

▷ Scholten Top.krt. 98, 140, Pl. 19, 256; Teeling-Landmeters Gr 86.

Rumpf (Rumphius), Georg Everhard

Militair-ingenieur. In dienst van de VOC (1657-62).

Ruta (Rute), L., zie Ruyte**Rutgers, Sebald Justinus. Groningen 1810 - Groningen 1901**

Predikant te Kolham.

▣ *Beschrijving van Kolham*, uitg. Roelfsema*, 1849, met kaart (*Gron. Crt.* 4-1-1850).

Ruth, Thomas

Militair-ingenieur en landmeter in dienst van de WIC (1626).

Ruuds, P.

Landmeter?.

▣ Den Helder met S. Aeryensz.* , 1755.

▷ Rivierkartografie(vdB) 67.

Ruysch, Hugo

Militair-ingenieur sinds 15-4-1673. Doceerde onder andere landmeetkunde aan de Utrechtse Universiteit (1661-72).

▣ Blauwe Kamer e.o. bij Rhenen, 1636; Stadsuitbreiding van Utrecht, 1664 (in druk uitgegeven door C. Specht*); Landerijen in bezit van het Domkapittel in Utrecht, z.j.

▷ Donkersloot-de Vrij blz. 43; HistPlatt:3-Utrecht 10; Scholten; Teeling-Landmeters Ut 141; Utrecht(stad) 93-96.

Ruysch, J.

Landmeter, admissiedatum onbekend.

▣ Landerijen van het huis Beverweerd (Werkhoven), 1642; Hofsteden en land te Driebergen, 1642; Percelen in het Amerongse bos, 1642-67; Vaartse Rijn en de IJssel van Utrecht tot Goejanverwelle- sluis, 1644; Landerijen in bezit van de Stevens Abdij in Oudwijk (in Utrecht), 1662.

▷ Donkersloot-de Vrij kaartboek 34, 37, 41; Teeling-Landmeters Ut 142, ZH 243.

Ruysch, J.

Tekenaar.

▣ Gebied tussen Renkum-Oosterbeek door B. Kempinck* vermoedelijk in 1602 gemaakt, gekopieerd in 1721.

▷ Donkersloot-de Vrij 446.

Ruysch, Jan Adriaansz. †1589

Landmeter van het vorstendom Gelre (1576-78), als opvolger van T. Witteroos*. Afkomstig uit Utrecht, waarheen hij terugkeerde in 1578.

¶ Stiefvader van bekende Utrechtse historicus Aernout van Buchell*.

▣ Grote Gelderse Waard, 1577; De IJssel bij Dieren, 1577; Grens Munster bij Bredevoort, 1578.

▷ Donkersloot-de Vrij blz. 461; Teeling-Landmeters Gld 126.

— Wanita Resida, De werkzaamheden van landmeter J. Ruijsch Adriaansz. in Gelderland in 1576-1578. In: *Caert-Thresoor* 18(1999)4: 77-80.

Ruysch, Johannes. †Keulen 1533

Tekenaar-schilder. Geograaf en astronoom. Rooms-Katholiek functionaris, afkomstig uit Utrecht. In het begin van de 16de eeuw naar Italië vertrokken. Na een verblijf in Rome, was hij enige tijd in Portugal. Aan het eind van zijn leven woonde hij in een klooster te Keulen, alwaar hij hoog bejaard overleed. In opdracht van Paus Julius II schilderde hij omstreeks 1508 kaarten op de wand van de 'bibliotheca secreta' op de derde verdieping van diens paleis te Rome. Ruysch zelf werd door de Italiaanse schilder Rafael omstreeks 1510 afgebeeld op een wand van het paleis van de paus.

▣ Wereldkaart in een editie van de 'Geografia' van Ptolemaeus uit 1507.

— Peter H. Meurer, Der Maler und Kartograph Johann Ruysch († 1533): Zur abenteuerlichen Biographie eines Kölner Benediktiners and der Schwelle der Neuzeit. In: *Geschichte in Köln* 49 (Oktober 2002): 85-104.

— Donald L. McGuirk, Ruysch world map : census and commentary. In: *Imago Mundi* 41(1989), p. 133-141.

Ruysch, Paulus (Pauwels)

Landmeter, geadmitteerd in Utrecht op 7-4-1635, toen wonende in De Bilt. Aangesteld als landmeter in dienst van de Staten van Utrecht. Tevens schout van De Bilt.

- ▣ Kaartboek der Weeshuislanden onder Utrecht, 1603-55; Land in de Slaag bij Hoogland met C. van Noort*, 1639; Kaarten in het kaartboek van het Kapittel van St. Jan van Utrecht, 1571-1710.
- ▷ Donkersloot-de Vrij kaartboek 30; Teeling-Landmeters Ut 143.

Ruijss, J.R (of J.J.)

Tekenaar. Stuurman op de Zeehond, 1793.

- ▣ Oevers van het Hollands Diep, 1793
- ▷ Scholten Top.krt. 164.

Ruyte, Lieven Sebastiaansz. (ook: Levinus Rute, Ruta, en Licon Rutg.). Zierikzee ca. 1553 - Zierikzee 1601

Landmeter en tevens wijnroeier, admissiedatum onbekend. Raad (1582-1601) en schepen (1578, 1585-1597) van Zierikzee, secretaris van de thesauriers van Zierikzee (1577-1601), rentmeester van de Vier Bannen van Duiveland (1579-1601).

- ▣ Deel van Walcheren, Noord- en Zuid-Beveland, 1568; Gebied Brouwershaven-Kerkwerve-Dreischor (Schouwen-Duiveland), 1571; Gorzen van Orizant (Oosterschelde), 1582.
- ▷ Donkersloot-de Vrij 260, 488, 691, 692; Teeling-Landmeters Zld 423.

Ruyter, B. de

Graveur.

- ▣ Kaarten in de *Europische Mercurius**, 1726.

Ruyter, Johannes de (Jan Ruyter)

Graveur te Amsterdam aan de Achterburgwal, naast het hoekhuis van de Stilsteege (1725).

- ▣ Diemer Zeedijk, 1735.
- ▷ Rivierkartografie(vdB) 15.

Ruyter, Pieter

Tekenaar. Neef van N. Cruquius*.

- ▣ Delfland door N. Cruquius*, 1712.
- ▷ Donkersloot-de Vrij 806.

Ruyters, Dirck

Tekenaar. Actief als maritiem-kartograaf in Zuid-Amerika.

- ▣ Valdivia (Chili), 1627.
- Michiel van Groesen, Dierick Ruyters's maps and the birth of the Dutch Atlantic. In: *Imago Mundi* 71 (2019), 1: 34-50..

Rij, de, zie Dankerts de Rij**Rijck, J. de**

Landmeter bij de verponding van het kadaster.

- ▣ Berkel (Z.H.), 1809; Oud-Zevenaar, 1910.
- ▷ Teeling-Kadaster; Teeling-Landmeters Ut 144.

Rijcke, P. de.

Landmeter.

▣ Kaart van een bos in St. Laurens, 1739.

▷ Teeling-Landmeters Zld 424.

Rijckemans, Jan Dircksz.

Tekenaar. Wonend in Edam (1587-1613). Behorend tot de Noord-Hollandse of Edamse school van maritieme kartografie.

— Günter Schilder, *Early Dutch maritime cartography: The North Holland School of Cartography, c. 1580-c.1720* (Leiden 2017). ch. XII.

Ryckewaert, (N.N.)

▣ Kopie van de Dampierrekaart*, 1680.

Rijk, Julius Constantijn

Maritiem kartograaf-hydrograaf. Marineofficier.

▣ Texelstroom, 1816; Zeegaten van Goeree en de Maas, 1823; Monden van de Schelde, 1825; Zuiderzee door A. van Rhijn* en A.R. Blommendal*, 1846, 1848 en 1849.

▷ Exp9:Zuiderzee Z29-Z31, M11, M12, M14.

Rijkens, vader en zoon**Rijkens, Rijko Rentjes. Nieuwolda 1825 - Groningen 1911**

Tekenaar en/of redacteur.

▣ *Schoolatlas van Nederland*, uitg. Wolters*, 1872-82; Frankrijk, uitg. Wolters*, 1876; Ned. Indië, 12 bl., met P.R. Bos*, uitg. Wolters*, 1881-1939; *Kleine Schoolatlas van Nederland*, uitg. Wolters*, 1883-96; Java, 4 bl., met P.R. Bos* en W. van Gelder*, uitg. Wolters*, 1890-1901.

▷ Atlantes(K) III Rij, VI Rijk; Schoolwandkaarten(B) OIN_WO1B/9B, OIN_WO1J/3J, FRA_WO_R.

Rijkens, Herman Albert. Nieuwolda 1859 - Bussum 1948

Leraar aan de HBS en het gymnasium in Breda. Samensteller van een wereldatlas (Tiel, 1891).

Rijn, J.W. van

Landmeter bij de verponding.

▣ Gemeenten in Gelderland, 1809-11.

▷ Teeling-Kadaster.

Rijn, Kornelis van. Uithoorn 1830 - Utrecht 1906

Tekenaar. Civiel-ingenieur (opleiding Delft, diploma in 1850), werkzaam in Noord-Holland (vanaf 1850), Groningen (vanaf 1855). Vervolgens in 1865 in dienst van de maatschappij tot aanleg van het Noordzeekanaal, in 1878 lid van de commissie tot verbetering van het Zwolse Diep, in 1881 hoofdingenieur van Provinciale Waterstaat te Utrecht.

▣ Groningen, wegkaart, 1857; Groningen door J.W. Blanken*, aanvullingen, 1860.

▷ Groningen(W) 132, 133.

Rijn van Alkemade, Ingebrecht Abraham van. Rotterdam 1858 - Den Haag 1932

Bestuursambtenaar in Nederlands Indië.

▣ Siak-rivier, 1885; Poelau Lawan, 1886.

▷ Exp12:TKNAG 1883.03, 1886.04.

Rijnbende, Simon. Schiedam 1865 - Nijmegen 1899

Adelborst 1e kl. Werkte o.l.v. kapitein C.H. Bogaert* aan boord van Zr.Ms. *Atjeh*.

▣ Caracasbaai, Curaçao, 1886; Schottegat, 1886.

▷ Exp15:Antillen C188, C192.

Rijnenberg, J.

Tekenaar en/of redacteur. Afkomstig uit Arnhem.

▣ *Atlas van den Oost-Indischen Archipel*, uitg. H.A. Tjeenk Willink*, 1871.

▷ Atlantes(K) III Rijn.

Rijp, J.A.L.W. van de, zie Leeghwater.

Rijschoten, Karel van

Graveur en/of uitgever. Amsterdam Op 't Water (1708).

Rijswijck, Johan van

Militair-ingenieur. Afkomstig uit het Land van Altena. In 1587 benoemd tot generaal fortificatiemeester.

▣ Bergen op Zoom, 1586; Goes, 1589; Geertruidenberg, 1597; Veere, 1598.

▷ Scholten Pl. 116, 341; Teeling-Landmeters Zld 425, Alg 764.

S

Saakes, A.B.

Uitgever te Amsterdam in de Pijlsteeg (1792-94).

▣ Verenigde Nederlanden in *De Vaderlandsche Historie*, 1816.

▷ NedVIIProv 156-157.

Saam, Abraham

Militair-ingenieur sinds 16-8-1688.

▣ Naarden, 1684 en 1685; Woerden, 1684 en 1687.

▷ Scholten Pl. 239, 240, 369.

Sabrier, Jan. Amsterdam 1759/60 - Haarlem 1816

Landmeter, geadmitteerd in Holland op 23-1-1787, toen wonende in Delft.

▣ De Rijn van Emmerik tot beneden Arnhem met H. van Straalen*, J. Engelman* en F.W.

Conrad* onder directie van C. Brunings*, 1784-89; Zevenhuizense Bos, 1790; Hondsbossche, 1793; Oostkust van Demerara, 1796 (kopie van de kaart van Van Cooten*) [door 'J. Sabrier', niet zeker of het dezelfde persoon is].

▷ Guyana(D); Rivierkartografie(vdB) 163; Teeling-Landmeters Ov 64, Ut 145, NH 264, ZH 244, NB 293.

— Adri den Boer & Arjan den Boer, 'Moderne aandacht voor kaartkopie uit 1790. *Geo-Info* 8, 9 (2011): 24-26.

Saenredam, vader en zoon**Saenredam, Jan Pietersz.**

Graveur.

▣ Holland 1589.

▷ Exp1:Holland 20.

Saenredam, Pieter Jansz. Assendelft 1597 - 1665

Graveur.

▣ Haarlem met W. Akersloot*, in *Beschrijvinge ende lof der stad Haerlem* door S. Ampzing, 1628.

▷ HistPlatt:6-Haarlem HLM 007 [4], 008.

Saffon, Jean François de**Saffon, Pierre Louis de. Frankrijk 1724 - Demerara 1784**

Broers, beiden landmeter in dienst van de WIC. Pierre Louis volgde in 1667 zijn broer Jean François op.

▣ Kaarten van de eilanden Tigri en Wakkeman in de Essequibo, 1766-67; diverse kaarten van plantages.

▷ Guyana(D).

Saftleven, Herman. Rotterdam 1609 - Utrecht 1685

Tekenaar, schilder, graveur, etser; incidenteel kaartmaker. Sedert 1634 werkzaam in Utrecht.

▣ Kaart van de stad Utrecht (vermoedelijk een grote wandkaart met twee stadsprofielen) in 1648, kaart en één profiel is verloren gegaan.

▷ HistPlatt:3-Utrecht 7.

Saint Amant, Charles Constantijn de. *1712

Militair-ingenieur sinds 7-12-1729, kort vóór 1735 op eigen verzoek ontslag verleend.
Ingeschreven als student mathématique in Leiden op 18-4-1742.

▣ Oosterhout e.o. met A. van Dun*, D.H. de Wit*, H. Vonck* en E. van Tiddinga*, 1732; Grave, 1730-35.

▷ Donkersloot-de Vrij 603; Scholten Top.krt. 45, Pl. 135.

Saks, Simon Isaks ("S.J."). *Amsterdam 1770/71

Graveur, steendrukker en handelaar in manufactures, wijnen, likeuren en kantoerbehoefden uitgever te Amsterdam; Vischsteeg, 1832-38; Publiceerde o.a. *Kantoor-almanak*.

¶ Zijn vader heette Isaac Moses Ettinger. Simons zoon Isaac Simon Saks (*Amsterdam 1820) en schoonzoon Abraham Wolf Adler (*Reichenberg, Beieren, 1812/13) waren steendrukker.

▣ Amsterdam door A. Vinkeles, 1832.

▷ Amsterdam(H) 162.

Salingen, Simon van

Koopman uit Antwerpen die in 1601 een kaart van de Witte Zee vervaardigde.

— G. Palmén, Simon van Salinghens karta öfver Norden 1601. In: *Fennia* 31(1909-11), p. 1-10.
+ NNBW 4.

Sallem (Salm), Pieter Florisz. van der, zie Oelensz., Coenraet, en nakomelingen.

Sande, Gerrit ten

▣ *Ontwerp om het water door de stad Amsterdam... te doen loopen*, Amsterdam: F.I. Sundorf, 1765, met kaart.

▷ Amsterdam(H) 124.

Sanders, Salomon Herman. *Hessisch Oldendorf

Stichter van de eerste goudmijn in Suriname.

▣ Boven Corantijn, 1720.

— F.C. Bubberman, De Boven-Corantijn in Suriname al in 1720 in kaart gebracht. In: *Geografisch Tijdschrift* 6(1972), p. 177-185.

Sanders van Well, P. of J.

Beëdigd landmeter bij het Hof van Gelderland.

▣ Kaart van de heide c.a. bij het klooster Mariëndaal, met schets, 1719; Hemelrijkse Waard te Oyen, 1719.

▷ Teeling-Landmeters Gld 128, NB 295.

Sandifort, Johannes. Sint-Maartensdijk 1706 - Brielle 1782

Landmeter, geadmitteerd in Holland op 28-3-1727, wonende in Brielle. Zijn zoon Johannes Sandifort jr (Brielle 1737-Brielle 1821) werd als landmeter geadmitteerd op 21-11-1763, maar van hem is niet bekend of hij kaarten maakte.

▣ Eiland Rozenburg (8 bladen) met W. van Swieten*, 1727; Jurisdicte van Sommelsdijk met D. Klinkenberg*, 1759; Buitenzijde van de polders Nieuw Westerlo e.o. op Westvoorne, 1764.

▷ Donkersloot-de Vrij 243; Koeman-Handl Bibl 152; Rivierkartografie(vdB) 6, 84; Teeling-Landmeters NH 265, ZH 246, Zld 427.

Sanson, Nicolas. Abbeville 1600 - Parijs 1667

Frans geograaf, wiens kaarten in Amsterdam door P. Mortier* en anderen gekopieerd zijn.

Santen, A.W. van

Landmeter van het kadaster.

▣ Monster en Noordwijkerhout, 1813.

▷ Teeling-Kadaster.

Santen, Dirk Jansz. van. Amsterdam 1637/38 - Amsterdam 1708

'Afsetter' (inkleerder van kaarten), werkzaam in Amsterdam o.a. in opdracht van Laurens van der Hem*.

— Truusje Goedings, Dirk Jansz van Santen, 'meester-afsetter'. In: *De Boekenwereld* 31 (2015), 5: 2-7.

Santen, Marinus Johannes Pieter van, zie Roeloffzen & Hübner**Santen, Pieter van,** Den Haag 1837 - Scheveningen gem. Den Haag 1877**Van den Heuvel & Van Santen**

Boekhandelaar te Leiden in de Breestraat, als eigenaar van de firma Van den Heuvel & Van Santen*, 1859-73, en vanaf 1-1-1874 onder eigen naam.



Het Nieuws van den Dag, 22-3-1870

▣ *Historisch-geographische Atlas* door J.B. Kan, Leiden: Van den Heuvel & Van Santen; Gent: W. Rogghé, 1867-69; *Van Santen's Volks-Atlas van alle deelen der aarde*, bew. door J.B. Kan*, 1870-77 (ed. 1875-77 samen met Gent: E. Todt); *Van Santen's Kleine Volks-Atlas van het Koninkrijk der Nederlanden*, 1871-81 (latere ed. uitg. Brinkman*, Otto* en Thieme*); *Van Santen's Volksatlas van alle deelen der Aarde*, 1882-86 (2de uitg. verbeterd door Th. Nolen*).

▷ Atlantes(K) II(+supp) Kan J/Kanj, III(+supp) San, VI Sant, zie afzonderlijke redacteuren.

Sappaart (Sappart), Jan

Tekenaar. Noemde zichzelf 'landmeter van het Vrije van Sluis'.

▣ Gebied Oostburg-Biervliet-Bentille door Pieter Gillissen*, kopie, 1665.

▷ Donkersloot-de Vrij 529; Teeling-Landmeters Zld 428.

Sartorius, J.Chr., zie Blikman & Sartorius**Sas, Hans**

Uitgever van een almanak voor het jaar 1612.

▣ Oost- en West-Friesland, 1612.

▷ Groningen 22.

Sas (Pas?), Johannes

Landmeter, werkzaam in Suriname, 1701-02.

▣ Perceelskaarten; Suriname, 1701 (oorspronkelijk uitgegeven door F. de Wit* in 1688).

▷ Suriname(D) (als Pas (Sas?), Johannes).

Sasse, August. De Rijk 1832 - Zaandam 1893

Geneesheer te Zaandam; antropoloog en etnograaf.

▣ Kaart van Nederland, ter aanwijzing van de uitkomsten van eenige schedelmetingen, 1879.

▷ Exp12:TKNAG 1879.21.

+ NNBW 5.

Sassen (Zasse), Gijsbert

Landmeter, geadmitteerd in Holland op 27-3-1626, toen wonende in Kampen. Aangesteld als landmeter in vaste dienst van de provincie Overijssel op 23-3-1626 als opvolger van Th.

Berentsz. *, zijn zwager.

▣ Deel van de Marke Geesteren en de Heerlijkheid Almelo, 1632; Gebied Hasselt-Meppel-Staphorst, 1635; Scherwolde e.o., 1644.

▷ Donkersloot-de Vrij 187, 190a, 208; Teeling-Landmeters Ov 59, Gld 129.

Sassen, J. van

Graveur.

▣ Amsterdam naar Cornelis Anthonisz. *, 1729; Kaart van de oude ringmuren en nieuwe vesten van Deventer door G. Dumbar*, 1732.

▷ Amsterdam(H) 112; HistPlatt:9-Overijssel 2 DEV 023.

Saurel, Antonius Augustinus Josephus. Le Câteau-Cambrésis 1796/97 - Den Haag 1881

Tekenaar bij de militaire verkennings-brigade, adjunct-commies bij het ministerie van Oorlog tot 1867.

▣ *Guide de La Haye et de ses environs*, uitg. Susan*, 1860; *Guide chorographique, statistique, topographique et historique de la Haye, des villes de Delft, Haarlem, Leiden et des villages de Scheveningen, Loosduinen, Wateringen*, ca. 1870.

▷ HistPlatt:10-DenHaag DHG 059, 087.

Sauvage, Jacob de.

Landmeter van Rijnland. Medewerker van Kraijenhoff* in 1800 bij de vervaardiging van de kaart van de Bataafse Republiek.

▣ Nieuwe en Oude Gelderswoudse polder onder Zoeterwoude, 1781; droogmakerij onder Alkemade, 1791.

▷ Haubourdin; Teeling-Landmeters ZH 247, Alg 772.

Sauzet, Henri du, zie Du Sauzet, Henri

Savery (Savry), vader en zoon**Savery, Salomon** . Amsterdam ca. 1594 - Amsterdam na 1670

Graveur en uitgever te Amsterdam in de Nieuwstraat (1639).

▣ Beleg van 's-Hertogenbosch met B.F. van Berckenrode*, 1629; Groningen door J. Borgesius*, uitg. Sipkes*, ca. 1644-60; Oost- en West-Friesland, 1652 en ca. 1660.

▷ Donkersloot-de Vrij 609; Groningen(W) 51, 54, 55.

Savery, Jacob. Amsterdam 1617 - ca. 1666

Graveur te Amsterdam, 1643-52, en Dordrecht 1652-65.

▣ Bijbelkaarten, 1647.

▷ Bijbelkaarten(P&A) 25.

Schadd, Karel Hermanus. Vlaardingen 1841 - Den Haag 1913

Boekverkoper te Amsterdam in de Kalverstraat bij de Heiligeweg, 1863-84. Betrokken bij de oprichting van Elsevier Uitgevers-Maatschappij* te Rotterdam in 1880.

▣ *Officiële gids voor de bezoekers van Amsterdam b.g.v. de Internationale Tentoonstelling* door D.F. Tersteeg*, 1869, met kaart.

▷ Amsterdam(H) 233.



Het Vaderland, 11-8-1869

Schagen, afd. van het Ned. Onderwijzers Genootschap.

▣ Noord-Holland, 8 bl., door W. Kloeke*, 1889-1911

▷ Schoolwandkaarten(B) NHO_TY1K/3K.

Schagen, Gerrit van. ca. 1642 - 1690

Graveur en uitgever te Amsterdam aan de Haarlemmerdijk (1677); Haarlemmerstraat, bij de nieuwe Haarlemmersluis (1690). Een grote wereldkaart van F. de Wit* (uit ca. 1672-75) werd door hem nagegraveerd en uitgegeven.

▷ Atlantes(K) III, Scha; Atlantes(vdK) IV, 49S.

— Jan W.H. Werner, Een unieke serie kaarten van Gerard van Schagen. In: Klaas van der Hoek, & Sytze van der Veen (red.), *Papieren pracht uit de Amsterdamse Gouden Eeuw : geschenken van het Dr. Th.J. Steenbergen Fonds* (Amsterdam 2011), pp. 212-223.

— Jan W.H. Werner, Gerard van Schagen: Een kleine Amsterdamse kaartuitgever in de nadagen van de Gouden Eeuw. In: L. Kildushevskaja & L. Chevalier (red.), *De Nederlandse cartografie van de gouden eeuw* (Sint-Petersburg 2003), blz. 51-61.

Schagen, Jan Cornelisz. (ook: Joannes). †1675?

Landmeter, geadmitteerd in Holland op 14-11-1634, toen wonende in Medemblik.

▣ Dijk van de Vier Noorder Koggen, 1638; Medemblik, uitg. Blaeu*, 1649.

▷ Teeling-Landmeters NH 267.

Schagen, Marten

Graveur en/of uitgever te Amsterdam aan de Nieuwendijk, op de hoek van de Mandemakerssteeg (1723).

Schaikowsky, C.G. von

Eerste luitenant in dienst van Z.M. de Koning van Pruisen, 1787.

▣ Amsterdam met de posities van de Pruisische troepen rondom de stad, 1787.

Schalekamp, J.M.

Uitgever te Haarlem (1877) en Amsterdam (ca. 1896).

¶ Voor het begrip "Leikaart", zie bij D. Buys in dit repertorium.

▣ *Leikaarten. Atlas voor school- en huisselijk gebruik*, door F. Allan*, 1877; *Guide d'Amsterdam* met kaart, ca. 1896.

▷ Amsterdam(H) 298; Atlantes(K) III Schl 1; Brinkman(1850-82).

Schalekamp, Matthijs. Utrecht 1751- Nieuwer-Amstel 1833

Boekhandelaar, drukker en uitgever in Amsterdam in de Naardersteeg (tussen de Beurs en de Nes), 1772-75, Over de Beurs, 1775-81, Rokin, 1781, Warmoesstraat 203, 7de huis van de Vissteeg, 1782-1805.

▣ *Atlas, tot opheldering der hedendaagsche Historie*. door W.A. Bachiene*, 1785.

▷ Atlantes(K) II Bac 2A,

Schalekamp en Comp. juni 1805**Schalekamp & van de Grampel. juni 1806 - 1836****Grampel, Evert van de. Amsterdam 1784 - Dinxperlo 1857**

Boekhandelaar, drukker en uitgever in Amsterdam in de Warmoesstraat, 1806, Nieuwezijds Voorburgwal tegenover de Nieuwe Kerk, 1807-

▣ Koninkrijk der Nederlanden door W. van den Hoonaard*, 1817; Kaart der Landen rondom de Zuiderzee (overstroomde gebieden in 1825), 1825; *Staat- en huishoudkundige Atlas van Europa*, ca. 1880; *Atlas der Wereld* door W.A. Bachiene* en J. Jaeger*.

▷ Atlantes(K) II Bac 2B, III Schl 2; Groningen(W) 88; Schoolwandkaarten(B) NED_SG_H.

Schalekamp, van de Grampel & Bakker. 1836 - 1928**Bakker Cornelisz., Harmen. Broek in Waterland 1811 - Haarlem 1867**

Ging op 1 oktober 1836 een compagnieschap aan met E. van de Grampel, op 31 december 1837 treedt Van de Grampel terug en werd Bakker enig eigenaar.

Drukker-uitgever te Amsterdam, eerst aan de Nieuwezijds Voorburgwal en later in Spuistraat, bij het postkantoor, vanaf 1877 of eerder, veel advertenties vermelden geen adres). In 1928 is de N.V. Boekhandel v/h Schalekamp, Van de Grampel en Bakker ontbonden, door de 'directrice'.

▣ Noord-Holland, 6 bl., door A. Koot* en H.F. Puls*, 1848; Noord-Holland, 6 bl., door H.F. Puls*, 1875; *Atlas van Nederlandsch Oost-Indië* door W.J. Havenga* (eveneens Batavia: G. Kolff* & Co.), 1885.

▷ Atlantes(K) VI Havn; Schoolwandkaarten(B) NHO_SG1 & 2.

Scharm, Joannes Abrahamsz. (van). *Steenwijk

Tekenaar. Noemde zichzelf 'Math.studiosus, landmeter van de provincie van Vrieslant, tot Steenwijk residentende.

▣ Veengebied Hogersmilde e.o., 1636.

▷ Donkersloot-de Vrij 51, kaartboek 4; Teeling-Landmeters Dr 117.

Schayck (Schaayck), Evert Jansz. van. †1572

Schilder in de provincie Utrecht. Kanunnik van St. Pieter in Utrecht.

¶ Het is niet zeker of de maker van de kaart van Utrecht en die van de Middelwaard dezelfde persoon betreffen.

▣ Stadsvrijheid van Utrecht, olieverfschilderij, 1539; Middelwaard in de Waal bij Ochten met C. van Berck*, 1571.

▷ Donkersloot-de Vrij 327, 420, 652; Teeling-Landmeters Ut 146; Utrecht(stad) 138.

Schedel, George

Militair-ingenieur. In dienst van de VOC in Ceylon (1656).

Scheefhals, P.

Uitgever te 's-Hertogenbosch.

▣ *School-Atlas van alle deelen der Aarde*, ca. 1860.

▷ Atlantes(K) VI(supp) Sche.

Scheepstra, Hindericus ('Rieks'). Roden 1859 - Groningen 1913

Hoofdonderwijzer, Leraar Nederlands aan de kweekschool voor onderwijzers in Groningen.

Schrijver van diverse schoolboekjes, o.a. leesboekjes samen met Jan Lighthart. Redacteur van *School en Leven*. Lid van het driemanschap D. Boswijk*, H. Scheepstra en W. Walstra*, hoofden van scholen te Arnhem, die twee tekenatlassen uitgaven.

▣ Zie bij D. Boswijk.

— Jan van Coillie et al., *Lexicon van de Jeugdliteratuur*, 1982-2014.

Scheer, D.H. van der.

Boekhandelaar te Coevorden.

▣ *Aardrijkskundig schoolboek van Drenthe* door J. Oostkamp*, 1822, 2de uitg., 1834, met kaart (besproken in *Prov. Drentsche en Asser Crt.*, 21-9-1875).

Schelle, J.D. van

Militair-ingenieur. Medewerker van Kraijenhoff* in 1803-07 bij de vervaardiging van de kaart van de Bataafse Republiek.

▣ Het Loo bij Apeldoorn, 1807.

▷ Haubourdin.

Schellekens, M.P.

▣ Hoogtekaart van Utrecht, 1897.

▷ L. van Vuuren, Bij de hoogtekaart van de stad Utrecht. In: *Jaarboekje van Oud-Utrecht* 1932, p. 48-50.

Schellinx (Schillinx, Schellincks, van der Schelling), Daniël

Gezwooren landmeter.

▣ Monnikenland (bij Woudrichem), 1602; Hofstede met Percelen in Cothen, ca. 1610; Land van Heusden en Altena, ca. 1610; Eiland van Dordrecht e.o. met Symon Jansz.*, 1611; Maas bij Well-Amersoden, 1612; Land van Putten, 1617; Culemborgse uiterwaarden, 1620; Barendrecht e.o.(?), z.j.; Gebied Raamsdonk-Geertruidenberg-Donge, z.j.; Landerijen in bezit van het Kapittel van St. Marie in Utrecht, z.j.

▷ Donkersloot-de Vrij (13 kaarten), kaartboek 32; Koeman-Handl Bibl 148; Teeling-Landmeters Gld 132, Ut 148, ZH 249 & 250.

Schelling (Schilling?), G.L.

Landmeter in Suriname, werkzaam 1757-59

▷ Suriname(D).

Schelling, Johan, zie Schilling, Johan

Schelling, Jan Severssen van der, zie Severssen

Schelte, Hendrik

Graveur en/of uitgever te Amsterdam bij de Beurs (1706); Rokin (1708); Rokin OZ, over de Beursluis (1711); Rokin ter zijde van de Beurs (1712-14).

Scheltema, Hendrik Jan. 's-Heerenberg gem. Bergh 1853 - Amsterdam 1931

Tekenaar, ingenieur bij Publieke Werken van Amsterdam.

¶ Geen directe familie van J.H. Scheltema*.

▣ Amsterdam, 1893-96; Amsterdam in 12 bladen, 1900.

▷ Amsterdam(H) 279.3, 280, 292, 299, 302; HistPlatt:1-Amsterdam 16.

— Marc Hameleers, 'De vier S-sen': Overzichtskaarten van Amsterdam (1873-1900) van vader en zoon A.J. van der Stok, J.H. Schmüll en H.J. Scheltema, allen in dienst bij Publieke Werken. In: *Jaarboek van het Genootschap Amstelodamum* 90 (1998): 95-120..

Scheltema, Jacobus Hendrik. Amsterdam 1829 - Den Haag 1909

Boekhandelaar te Amsterdam in de Beurssteeg, 1853. Verkocht zijn zaak in 1868 aan Tjomme van Holkema:

¶ Geen directe familie van H.J. Scheltema*.

§ Scheltema & Holkema. 1868-heden

Van Holkema verkocht de zaak in 1882 aan Klaas Groesbeek, en ging als zelfstandig uitgever door (zie T. van Holkema*)

Boekhandelaars te Amsterdam in de Beurssteeg, 1868-heden.

▣ Uitbreidingsplan Amsterdam, 1875-81; Amsterdam, historische kaart, bijlage bij *Geschiedenis van Amsterdam* door J. ter Gouw*, 1878; *De Amsterdamsche Boulevards* door A.W. de Flines* en J.F. von Glahn*, 1892, met twee plattegronden.

▷ Amsterdam(H) 243, 251, 287.

— Scheltema boekverkopers, *Boekwinkeltje groeit in ruim anderhalve eeuw uit tot megastore*. on-line <http://www.winkelstories.com/Scheltema01.html>

Scheltus, fam.

Landsdrukkerij te Den Haag. Resolutiekaarten van de Staten van Holland midden 18de eeuw.

Schelven, Adriaan en Dirck Adriaansz., zie Anthonisz. [Metius/Schelven], Adriaan, en zijn nakomelingen

Schenck, zie ook Schenk

Schenck, G.E.

Marineofficier.

▣ Gebieden in Zuidoost-Azië (Cochin, Ceylon), 1789-92.

Schencker, Pouwels Derks (Dircxzoon)

Landmeter, geadmitteerd in Holland op 16-7-1639, toen wonende in Koedijk, werkzaam in Drenthe bij de karteringen t.b.v. de grondboekhouding in 1640-43. In Noord-Holland werkzaam tot na 1661.

- ▣ Bergen, 1650; Berkmeer, 1653; Warmenhuizen, 1659; Beverwijk, 1676; Zijpe, 17e eeuw.
- ▷ Donkersloot-de Vrij blz. 11; Teeling-Landmeters NH 269.

Schendel, Gilles (Aegidius) van. 1592 - 1660

Tekenaar, graveur. Boekhouder van de WIC, vermoedelijk assistent van Hessel Gerritsz.*
Mogelijk wonende Haarlem en/of Amsterdam.

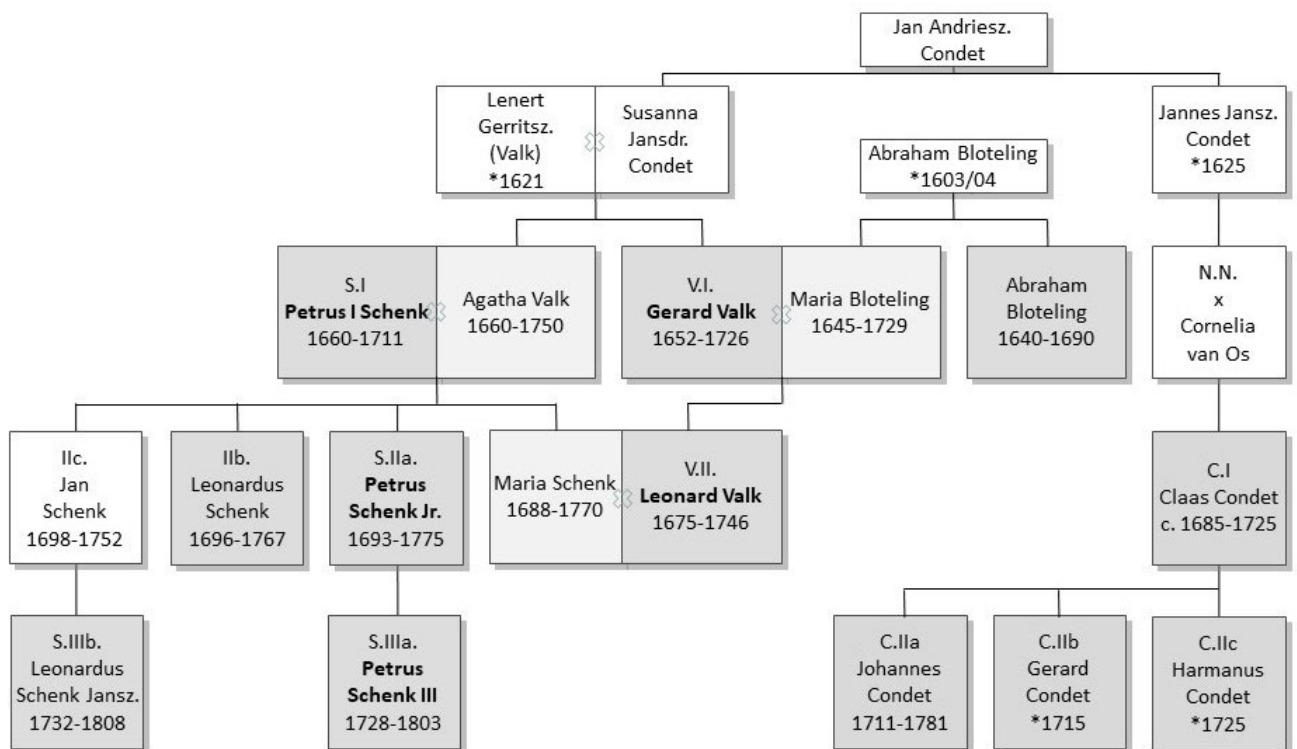
Schenk (Schenck), fam.

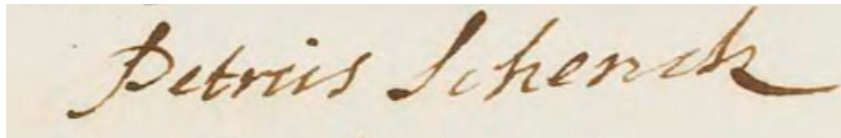
Familie van (kaarten)uitgevers en graveurs. Door huwelijken verbonden met de familie Valk*.

- ▷ Atlantes(K) III Sche.
- + K&S 676-678, 1441.

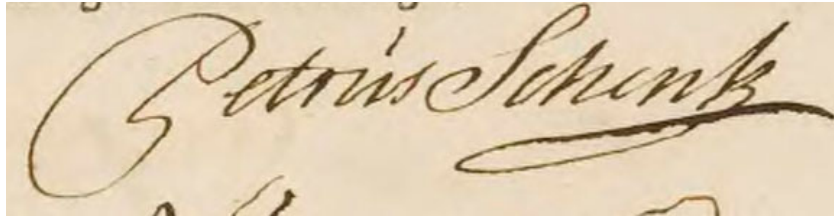
Genealogisch schema

Valk en Schenk (met Condet en Bloteling)






Petrus Schenk I, ondertrouwakte 1687



Petrus Schenk II, ondertrouwakte 1726



Petrus Schenk III, notariële akte 1778

Schenk, Petrus [I]. Elberfeld (Duitsland) 1660 - Leipzig 1711

Graveur en uitgever te Amsterdam 'In Sansons Atlas', Spinhuissteeg (1687), Beurs (1701), Beurssluis (1702-03), Vijgendam (vanaf 1706). Vanaf 1673 in de leer bij zijn zwager, de graveur G. Valk*, wat uitliep in een samenwerkingsverband als uitgevers; 19-11-1686 kregen zij een privilege op hun uitgaven. In 1695 eigenaar van koperplaten van kaarten van Blaeu*, Janssonius* en Visscher*. De kaarten van de Parijse uitgever Sanson* werden door hem gekopieerd en in de handel gebracht. Hij had ook een winkel in Leipzig. Zijn weduwe Agatha Valk en zijn zoon Leonardus Schenk (1696-1767), die niet actief was in de kartografie maar in de prentkunst, zetten het bedrijf na 1711 voort onder der naam Weduwe Petrus Schenk op de Vijgendam.

¶ Zijn portret (naar T. de Lubienietzki) uit 1700, wordt bewaard in het Rijksprentenkabinet in Amsterdam.

▣ Kaarten en atlassen; Ludolph Smits, *Hecatompolis*, ca. 1702; *Harmonia Macrocosmica* door A. Cellarius*, 1708.

▷ Amsterdam(H) 81; Atlantes(vdK) IV, § 454; Donkersloot-de Vrij 551, 632, 701, 716; HistPlatt:10-DenHaag DHG 020; LeoBelgicus(vdH) 31; Nederlanden(vdH) 234.

Schenk, Petrus jr. [IIa]. Amsterdam 1693 - Amsterdam 1775

Graveur en uitgever in Amsterdam 'In Visschers Atlas', Warmoesstraat (1727-38), Nes bij de Vijgendam (1743-47), Kalverstraat, overzijde Gapersteeg, vierde huis vanaf de Dam (1755-66). Hij werkte samen met G. en L. Valk*. De winkel van zijn vader in Leipzig werd door hem gedreven.

▣ Heruitgave van vele kaarten van Visscher met het toegevoegde adres *Nunc apud Petrum Schenk Juniot*, ca. 1730; Bergen op Zoom, 1747; Leo Belgicus, 1748.

▷ HistPlatt:Bergen 057; Donkersloot-de Vrij 19, 744, 759, 74; LeoBelgicus(vdH) 6, 25; Nederlanden(vdH) 272.

Schenk, Leonardus [IIb]. Amsterdam 1696 - Amsterdam 1767

Uitgever, kunstverkoperin Amsterdam aan de Vijgendam (1731-67).

Schenk, Petrus (P.zoon) [IIla]. Amsterdam 1728 - Amsterdam 1803

Graveur en uitgever in Amsterdam in de Kalverstraat, overzijde Gapersteeg (1756-66), Kalverstraat tussen Fransche Koffyhuis en Gapersteeg (1769-93), Vijgendam (1771), Kalverstraat (1779-98), Nieuwendijk, hoek, en Vrouwensteeg (1798-99).

Schenk Jansz., Leonardus [IIlb]. Amsterdam 1732 - Amsterdam 1800

Graveur, in Amsterdam aan de Eglantiersgracht, bij de Scheepjesdwarstraat (1764-1800). Zoon van Jan Schenk (1698-1752), die niet kartografisch werkzaam was.

▣ Resolutiekaarten van de Staten van Holland vanaf 1769 (met name rivierkaarten).

▷ Rivierkartografie(vdB) [register blz. 290]; Teeling-Landmeters Ov 63, NH 270.

Schenk Brill, J.C. van.

Uitgever te Doesburg.

▣ Palestina, meerbl., door J. van de Putte*, 1896.

▷ Schoolwandkaarten(B) GOD_sc1.

Scherlenski, Everhardus (Johannis)

Militair-ingenieur sinds 28-11-1741; officier, laatstelijk kapitein (1753-95).

▣ Grave, 1743; Ter Apel e.o., 1754.

▷ Scholten Top.krt. 93, Pl. 140.

Scherpensiel, zie Geelkercken, van**Scheurleer, vader, zoon en neef****Scheurleer, Hendrik. Den Haag 1686 - Den Haag 1769**

Boekhandelaar en -drukker te Den Haag op de markt in Erasmus, 1709-.

¶ Zoon van Bastiaan Hendriksz. Scheurleer, oom van Hendrik Scheurleer F.Z.

▣ *Nouvel atlas de la Chine* door J.B. B. d'Anville*, 1737; 17 Provinciën, ca. 1737.

▷ Atlantes(K) I Anv; Nederlanden(vdH) 258.

+ NedPatr 1944.

Scheurleer, Frederic Hendrik. Den Haag 1713 - Den Haag 1761

Boekhandelaar en -drukker te Den Haag. Zoon van Hendrik Scheurleer.

Zie *Europische Mercurius**.

Scheurleer F.Z., Hendrik (Henri). Den Haag 1724 - Den Haag 1768

Boekhandelaar en -drukker te Den Haag, over het Cingel bij het Binnenhof, 1745-60.

¶ Zoon van Floris Bastiaansz. Scheurleer. Om verwarring met zijn gelijknamige oom te voorkomen, voegde hij F.Z. (Floriszoon) aan zijn naam toe.

▣ Den Haag, 1755.

▷ HistPlatt:10-DenHaag DHG 038.

+ NedPatr 1944.

Scheve, Hendrik. 1825/26 - Zwolle 1870

Lithograaf.

▣ Deventer in *Gids voor Vreemdelingen in en om Deventer*, uitg. Ter Gunne*, 1857; Sardinië door A.J. Lastdrager*, 1859.

▷ HistPlatt:9-Overijssel 2 DEV 028.

Schevenhuysen, Ambrosius. †1712

Uitgever te Haarlem.

- ▣ Wandkaart van de 17 Provinciën, ca. 1695.
- ▷ Nederlanden(vdH) 195.

Schick, Jean George

Landmeter bij de verponding en van het kadaster.

- ▣ Gemeenten in Utrecht, 1809-10; Monster en Voorburg, 1812.
- ▷ Teeling-Kadaster; Teeling-Landmeters Ut 147, NH 271.

Schierbeek, H.

(Nog onbekend).

- ▣ Europa, 6 bl., uitg. Wolters*, 1876-95; Nederland, 9 bl., uitg. Wolters*, 1879-86.
- ▷ Schoolwandkaarten(B) NED_WO1s/2s, EUR_WO1s/3s.

Schierbeek, Lambartus. Groningen 1803/04 - Leeuwarden 1875

Boekhandelaar en steendrukker te Leeuwarden aan de Nieuwestad, 1829-49.

- ▣ Atlas van Friesland in 44 kaarten (11 plattegronden en 33 grietenijkaarten), 1839.

Schilder, Cornelis den, zie Cornelis Cornelisz. of Cornelis Claesz.

Schillemans, C., zie Thieme, fam.

Schillincx, zie ook Schellincx

Schillincx, Willem.

Landmeter.

- ▣ Griendland in de Heerlijkheid Hardinxveld, c. 1600; Lange Linschoter dijk, 1625; Land onder Woudenberg, c. 1630; Kaarten in het kaartboek van landerijen van het Kapittel van Ste. Marie van Utrecht uit 1564-1700.
- ▷ Teeling-Landmeters Ut 149, ZH 251.

Schilling, zie ook Schelling

Schilling (Schelling), Johan.

Stadslandmeter en directeur der Stadswerken te Amsterdam.

- ▣ Amsterdam, 1777, 1782-83; Eiland Urk, 1791.
- ▷ Koeman-Handl Bibl 176; Teeling-Landmeters NH 272.

Schilperoort, Adriaen Coenen van. *ca. 1514

Strandvonder en visafslager te Schevingen.

- ▣ *Vischboock* (Scheveningen, 1577, manuscript) met kaart van de visserijgebieden op de Noordzee.
- Y.H.M. Nijgh, Van Schilperoort. In: *Jaarboek van het Centraal Bureau voor Genealogie* 24(1970): 89-147.

Schilt, Geert (van der)

Landmeter, geadmitteerd in Groningen op 18-2-1678; in 1680 aangesteld in vaste dienst van de provincie Groningen.

- ▣ Veengebied tussen Veendam en Pekela, 1681; Ingedijkte landen bij Roodeschool, 1685.
- ▷ Donkersloot-de Vrij 65, 87; Teeling-Landmeters Gr 88.

Schinckel, Bruyn Harmansz.

Drukker te Delft.

- ▣ Bijbel met zgn. Geneefse kaarten, 1596.
- ▷ Bijbelkaarten(P&A) 15.

Schipper, H.

Landmeter van het kadaster.

- ▣ Hodenpijl, 1813.
- ▷ Teeling-Kadaster.

Schley, Jacob van der. Amsterdam 1715 - Amsterdam 1779

Tekenaar, etser, graveur; signeert vaak J.V.S.

- ▣ Kaarten in *Histoire générale des voyages* door A.F. Prévost*, 25 delen, uitg. De Hondt*, 1747-80; *Atlas portatif*, uitg. Van Harrevelt* en Changuion*, 1773.
- ▷ Atlantes(K) II Har.
- + Van der Aa(BWN) 17-1.

Schmalen, J.C. von

- ▣ Kaarten van Fort Nassau aan de Berbice, 1766.
- ▷ Guyana(D).

Schmidt auf Altenstadt, J.F.W. van der Willige von, zie Willige von Schmidt auf Altenstadt, J.F.W. van der**Schmüll, Johan Herman. Amsterdam 1858 - Amsterdam 1912**

Tekenaar bij Publieke Werken van Amsterdam.

- ▣ Amsterdam, diverse plattegronden, ca. 1882-1900; Amsterdam met J.Z. Kannegieter*, 1888; Ontworpen spoorlijn op Borneo door R.A. Eekhout*, 1891.
- ▷ Amsterdam(H) 259 (als 'Johan Hendrik'), 277, 291, 305; Exp12:TKNAG 1891.16; HistPlatt:1-Amsterdam 17; Schoolwandkaarten(B) GES_HO.
- Marc Hamelaers, 'De vier S-sen': Overzichtskaarten van Amsterdam (1873-1900) van vader en zoon A.J. van der Stok, J.H. Schmüll en H.J. Scheltema, allen in dienst bij Publieke Werken. In: *Jaarboek van het Genootschap Amstelodamum* 90 (1998): 95-120.

Schneider, Jean Herman. †Amsterdam 1790

Uitgever te Amsterdam in de Nes (1756).

- ▣ *Atlas des enfans*, 1760-75
- ▷ Atlantes(K) III(+supp) Schn; Nederlanden(vdH) 283b.
- Peter van der Krogt, De Atlas des Enfans, in *Caert-Thresoor* 39(2020)1, 3-17.

Schoevers Antoniesz., Jacobus Engelbertus. Den Haag 1816 - Den Haag 1855

Graveur, lithograaf en uitgever te Den Haag. De steendrukker P. Blommers* adverteerde in de *Ned. Staatscrt.* van 14-11-1842 met een *Atlas der Nederlanden* in 136 kaarten, ontworpen door H. Reding* en gegraveerd door J.E. Schoevers* Az. Elke kaart bevat één canton.

- ▣ *Album voor de aardrijkskunde* door P.J. Mendel*, uitg. Van Langenhuisen*, 1843; Den Haag, uitg. Van Langenhuisen*, 1844; *Geschied- en Aardrijkskundige School-Atlas* door H. Reding*, 1848-52.
- ▷ Atlantes(K) I Mnl, III(+supp) Red; HistPlatt:10-DenHaag DHG 054.

Schoffelen, J. Arnoud

Landmeter van het kadaster.

▣ Gemeenten in Limburg, 1822-29.

▷ Teeling-Kadaster.

Scholl, Simon.

Landmeter.

▣ Kaart van huis te Westerbeek, 1688.

▷ Teeling-Landmeters ZH 253.

Scholten Hendriksz., Jan Arend. Delft 1792 - Rotterdam 1876

Landmeter van Schieland (1821).

▣ Schieland, uitg. Mensing & Van Westreenen*, 1821-23.

▷ Koeman-Handl Bibl 164; Teeling-Landmeters ZH 254.

Scholten, J.H.

Militair-ingenieur. Medewerker van Kraijenhoff* in 1799 bij de vervaardiging van de kaart van de Bataafse Republiek.

▷ Haubourdin.

Scholten Schedel, Jurriaen Jansz.

Militair-ingenieur. In dienst van de VOC in Batavia (1642-50).

Scholtens, Arend Lubbertus. Groningen 1814 - Groningen 1889**Scholtens & Zoon, 1841-2013**

Boekhandelaar en uitgever te Groningen aan de Grote Markt, 1841-1869, en sedert 1870 samen met zijn zoon:

Scholtens, Willem. Groningen 1846 - Groningen 1930

Boekhandelaar. De boekhandel fuseerde in 1991 met Wristers. De naam Scholtens bleef tot 2013 aan de boekhandel verbonden.

▣ *Atlas der geheele aarde*, 1852-70; *Atlas der geheele aarde* door B. Brugsma*, 1856-64; *Scholten's Atlas van het Koninkrijk der Nederlanden*, 1859.

▷ Atlantes(K) II Brg 7, III(+supp) Schol.

Schomers (Schommers), J.F.

Landmeter van Gelre.

▣ Boenderkaarten (13 stuks) van landerijen der Heerlijkheid Dalenbroek, 1786.

▷ Teeling-Landmeters Lb 267 (& 268?).

Schoon, Johannes

Landmeter, geadmitteerd in Holland op 23-3-1682, toen wonende in Gouda (ook in 1710).

▣ Polder de Hoge Boezem (Lopikerwaard) door A. van Vianen*, gekopieerd in 1710.

▷ Donkersloot-de Vrij 337; Teeling-Landmeters Ut 150.

Schoonbeek, Jacobus. Nieuwolda 1851 - Delfzijl 1933

Hoofd van de school te Weiwerd, 1868-1922.

▣ *Blinde schoolwandkaarten Nederland en de provincies*, uitg. Noordhoff*, 1896.

▷ Schoolwandkaarten(B) GRO_NO1S, FRI_NO1S, DRE_NO1S, OVE_NO1S, GEL_NO1S, UTR_NO1S, NHO_NO1S, ZHO_NO1S, ZEE_NO1S, NBR_NO1S, LIM_NO1S, NED_NO1S, NED_NO1G.

Schoonebeeck, fam.

Twee broers.

Schoonebeeck, Adriaan (Hadrianus). ca. 1660 - 1705

Graveur. Leerling van Romein de Hooghe Werkzaam in Amsterdam Op 't Rusland (1685); Kalverstraat, over de Gapersteeg (1694-95). In 1698 trad hij door toedoen van tsaar Peter de Grote in Russische dienst.

▣ Rotterdam, ca. 1689; Wereldkaart in het Armeens met zijn broer Pieter, 1695 (zie ook W.Th. Warthabeth*); Beleg van Azov, 1696, 1699; Zee van Azov, 1701; Zwarte Zee, Baltische Zee en monding van de Dvina, 1701; Litouwen, Karelië en Ingermanland, 1704.

▷ HistPlatt:2-Rotterdam Aanh. 12; HistPlatt:12-Rotterdam RTD 019.

+ Waller.

Schoonebeeck, Pieter Damiaan

Graveur en uitgever. Broer van Adriaan met wie hij in 1695 de Armeense wereldkaart uitgaaf te Amsterdam in de Gravestraat bij de Nieuwendijk (1698).

▣ zie Adriaan Schoonebeeck.

— C. Koeman, A world-map in Armenian printed at Amsterdam in 1695. In: *Imago Mundi* 21(1967), p. 113-114.

+ K&S 1445.

Schoonenbeek, Jan van. †Berbice 1794

Landmeter in dienst van de Sociëteit van Berbice sinds 1789.

▣ Kaarten van het 'nieuwe' Nieuw-Amsterdam, ca. 1790.

▷ Guyana(D).

Schoonhouc, J. van

Landmeter(?).

▣ Geertruidenberg e.o. (met het kartuizerklooster), 1571.

▷ Donkersloot-de Vrij 591.

Schoonhoven, J. van

Drukker-uitgever.

▣ Utrecht (plattegrond) door leerlingen van de Fundatie van Renswoude o.l.v. L. Praalder* en J. Maurer*, 1778.

▷ HistPlatt:3-Utrecht 14; Utrecht(stad) 27.

Schoonnenburgh, Frederik.

Landmeter?.

▣ De IJssel bij Middachten, 1697; Nieuwe Linie tussen Waal en Rijn, 1701.

▷ Teeling-Landmeters ZH 255.

Schoonwald, Samuël.

Uitgever te Amsterdam in de Kalverstraat.

▣ Bijbel met kaarten van C.J. Visscher*, 1725.

▷ Bijbelkaarten(P&A) 23.

Schoor, A.(J.?) van.

Landmeter.

▣ Steenberg, schorren bij Vrijberghe, tiendhoeken op Tholen, 1744-46.

▷ Teeling-Landmeters Zld 432.

Schoorman de Jonge, Frans

Landmeter in dienst van de VOC in Colombo (1753-89, als kaartmaker vanaf 1765).

Schooten, van, zie Schoten, van

Schort, Johannes Jacobus

Tekenaar. Mogelijk militair-ingenieur, werkzaam voor C.J. Visscher* (1635-36).

▣ Millingerwaard, heerlijkheid Bylandt e.o., 1635-36.

▷ Donkersloot-de Vrij 456.

Schotanus, vader en zoon.

Schotanus, Christiaan. Schingen bij Franeker 1603 - Franeker 1671

Predikant en hoogleraar Grieks en kerkgeschiedenis.

▣ *Beschrijvinge van de Heerlyckheydt van Frieslandt*, uitg. Wellens*, 1664, met kaarten van de grietenijen en plattegronden van de steden; Friesland, uitg. Visscher*, ca. 1665; Friesland, uitg. De Wit*, ca. 1665.

▷ HistPlatt:11-Friesland (div. pltrg.).

+ NNBW 5.

Schotanus à Sterringa, Bernard. Franeker 1640 - Leeuwarden(?) 1704

Tekenaar-redacteur. Zoon van Christiaan Schotanus. In 1656 ingeschreven als student letterkunde en filosofie, later medicijnen in Franeker. Hij volgde daar ook het landmeetkunde onderwijs; promoveerde op een geneeskundig onderwerp en vestigde zich als geneesheer in Leeuwarden. In 1662 kreeg hij de opdracht het karteringswerk van S.A. Haackma*, S. Gravius*, M. Frederici* en B. Boelens* te controleren en te verbeteren. Deze kaarten werden uitgegeven in *Beschrijvinge van de Heerlyckheydt van Frieslandt* (1664), waarvan zijn vader de auteur is. In 1692 kreeg hij de opdracht om nieuwe kaarten van Friesland te maken; deze kaarten verschenen in *Friesche Atlas* (1698, heruitgave 1718).

¶ Er wordt beweerd dat hij, als opmeter met een hoekmeetinstrument in de hand, staat afgebeeld op de kaart van Menaldumadeel uit 1692.

▣ *Friesche Atlas* (1698, heruitgave 1718); Friesland (wandkaart), uitg. Ottens* en Van Dessel*, 1739.

▷ Donkersloot-de Vrij 19, 28, 36, 745, 746, 793; Exp4:Friesland 45, 46, 47, 63; Atlantes(K)

Schot; Teeling-Landmeters Fr 256, Dr 119.

— J. Keuning, Bernardus Schotanus a Sterringa, zijn leven en zijn kartografisch oeuvre. In: *De Vrije Fries* 42(1955), p. 37-87. - Heruitgegeven in: *Gens Schotana* 3, p. 147-192.

Schoten (Schooten), vader en twee zoons Van

Schoten, Frans (François) van. Nieuwkerke (België), 1581/82 - Leiden 1645

Docent wiskunde aan de school voor ingenieurs en landmeters te Leiden, de 'Duytsche Mathematique' (1611-45). Zijn zonen Frans (1615-60) en Petrus volgden hem daar op als leraar.

▣ Gebied Bergen op Zoom-Steenbergen, 1628 (later in verkleinde versie gedrukt en opgenomen in atlanten van Amsterdamse uitgeverij in de 17de eeuw).

▷ Donkersloot-de Vrij 555; Scholten Top.krt. 8; Teeling-Landmeters ZH 256, NB 301, Alg 786.

Schoten Jr., Frans van. 1615 - 1660

Hoogleraar aan de Duytsche Mathematique te Leiden als opvolger van zijn vader, 1646-60.

▷ Teeling-Landmeters ZH 257, Zld 433, Alg 786.

Schoten, Petrus van. †1681

Hoogleraar aan de Duytsche Mathematique te Leiden als opvolger van zijn broer, 1660-81.

▣ Fortificatieplankaart van Utrecht, ca. 1670(?).

▷ Scholten Pl. 340; Utrecht(stad) 97.

Schouman, G.

Tekenaar stadsgezichten.

▣ *Atlas van Zeeland*, uitg. Tirion*, 1760.

▷ Atlantes(K) III Tir.

Schouster, Johan Frederik. 1721 - Den Haag 1801

Militair-ingenieur sinds 17-2-1744; officier, laatstelijk majoor (1794). Hij werd in 1793 ontslagen als ingenieur vanwege zijn aandeel in de val van Breda.

▣ Maastricht, 1758; De Maas tussen Itteren en Uikhoven, 1761; Maastricht e.o., 1774; Amersfoort e.o. met J.H. Koch*, 1787(?); Graafschap Zutphen en Overijssel, z.j.

▷ Scholten Top.krt. 75, 100, 110, 154, Pl. 220.

Schout, Reyer Cornelis, zie R. Cornelisz.**Schout (Schouten), Cornelis**

Tekenaar. Afkomstig uit Enkhuizen. In dienst van de VOC in Batavia als equipagemeester (1633-39).

Schouten, Dirck

Tekenaar. In dienst van de VOC in Batavia (1645)

Schouten, Gijsbert

Tekenaar, graveur te Amsterdam (1702-16).

Schouten, Petrus**§ Schouten, Wed. P.**

Boekverkoper-uitgever te Amsterdam in de Kalverstraat (1764). Zie ook Compagnie van Boekverkoopers*.

▣ *Atlas van Zeeland* met G. de Groot* & Zn., en R. Ottens*, 1788.

▷ Atlantes(K) II Gr. & Zn.

Schouten, Salomon

Graveur en/of uitgever te Amsterdam in de Dirk van Hasselsteeg (1717; St.Luciensteeg (1717-25); Kalverstraat (1736-42).

Schouw, Johannes van der. Schiedam 1843 - Den Haag 1927

Boekhandelaar te Leiden in de Breedstraat, 1868-84, in 1885 als 'Van der Schouw & Wierda', daarna in Den Haag waar hij tussen 1890-97 vier gidsen voor Den Haag e.o. met plattegronden en kaarten uitgaf.

¶ Omdat er na 1885 geen advertenties gevonden zijn, is niet helemaal zeker of de Leidse boekhandelaar ook de Haagse gidsenuitgever is.

▣ *'s-Gravenhage, Loosduinen, Rijswijk, Voorburg en Scheveningen wandelend geschetst*, 1890 en 1892; *Geïllustreerde Gids voor 's-Gravenhage, Wassenaar, 't Westland, Rijswijk, Voorburg en*

Scheveningen, 1894; *Wegwijzer door 's-Gravenhage's straten*, 1896; *10 Cents Gids voor 's-Gravenhage*, 1897.

▷ HistPlatt:10-DenHaag DHG 110, 117, 126, SCH 010.

Schouw Santvoort, Johannes. Bennekom 1846 - Djambi, Sumatra 1877

Zeeofficier en ontdekkingsreiziger.

▣ Midden Sumatra, gedeeltelijk naar J. Barnes, 1876; Borneo, 1877, Midden-Sumatra, 1879.

▷ Exp12:TKNAG 1876.12,13, 1877.06, 1879.27.

+ NNBW 5.

Schouwen (Schouing, Schoubben?), Johannes Alberti

Landmeter, geadmitteerd in Friesland op 30-6-1646. Eerste hovenier van de hortus botanicus van de Franeker Academie.

▣ Veengebied bij Heerenveen, 1651.

▷ Donkersloot-de Vrij blz. 10; Teeling-Landmeters Fr 258.

Schraver, Andries.

Landmeter, admmissie verleend door de Leenmannen van de Grafelijkheid van Zeeland 30-5-1796.

▣ Schorren tussen Tholen en St. Philipsland, 1799; Duindefensie en nieuwe haven Goes, 1803, 1805.

▷ Teeling-Landmeters Zld 430.

Schraver, J.

Landmeter en onder-inspecteur van de zeewerken.

▣ Stroodorppolder, Wilhelminapolder en deel van Schouwen, 1807, 1811.

▷ Teeling-Landmeters Zld 431.

Schreinemaker, F.

Landmeter (kwekeling) van het kadaster.

▣ Bemelen, z.j.

▷ Teeling-Kadaster.

Schröder, W.

Lithograaf.

▣ Stroomgebied van Bila en Pane door J.B. Neumann*, 1885.

▷ Exp12:TKNAG 1885.07.

Schrot, Schroten, zie 's Grooten

Schroots, Henri.

Landmeter te Hulst.

▣ Hulsterambacht, 1661; Polders Nieuwe en Oude Grouwe en Langendamme door St. Janssen, 1619, gekopieerd in 1661; Kopie van de Dampierrekaart*, 1663; Gebied Philippine-Zuiddorpe-Sas van Gent, 1672.

▷ Donkersloot-de Vrij 531, 568b, 778; Exp11:Zeeland H-4b3; Teeling-Landmeters Zld 434.

Schrijver, Cornelis (G.)

Schreef rapporten over de defensie van Curaçao en voegde daar diverse kaarten aan toe, en ontwierp samen met C. Esdré* nieuwe verdedigingswerken voor Curaçao, 1742-44, en voor Willemstad, 1741.

▣ Curaçao, 1738-41; kaarten van Willemstad en diverse baaien aan de kust van Curaçao, 1737-80; Kaarten van het stadsgebied van Willemstad, 1737-41; Haven van Willemstad, 1748.

▷ Exp15:Antillen §3.1.1, C43-C59, C61, C62, C65, C66, C74, C75.

Schück, A. Utrecht 1849 - Nijmegen 1917

Duits kapitein ter zee en ethnograaf.

▣ 6 facsimile's van historische kaarten van de Caroline-eilanden, 1884.

▷ Exp12:TKNAG 1884.03.

Schuhkrafft, Johann Heinrich. Stuttgart 1778 - Amsterdam 1860

'Lithographische & Autographische drukkerij' te Amsterdam in de Warmoesstraat.

▣ Amsterdam, 1849-50; Amsterdam met decoratieve randen, 1851.

▷ Amsterdam(H) 193, 198.

Schuling, Roelof. Annen gem. Anloo 1854 - Deventer 1936

Onderwijzer; leraar aan het Gymnasium en de H.B.S. te Deventer.

▣ *Schoolatlas van Nederland* met A.A. Beekman*, uitg. Thieme*, 1894-1921; *Schoolatlas van de geheele Aarde* met A.A. Beekman*, uitg. Thieme*, 1893-1927; Ned. Indië ("Insulinde"), 12 bl., uitg. Thieme, 1898.

▷ Atlantes(K) VI Beek, Schu; Schoolwandkaarten(B) OIN_TH_S.

— Lowie Brink, De Schoolkaart van Insulinde van R. Schuling: Een overzicht van de Indische cartografie in 1898 op vijf m². In: *Caert-Thresoor* 25 (2006) 1: 13-19.

Schuitemaker, Jan. Medemblik 1820/21 - Purmerend 1892

Boekdrukker. 'Prentenfabriek' te Purmerend. Uitgever van het *Prenten-magazijn voor de Jeugd*, met enkele kaartjes. Hij had de serie in 1844 overgenomen van J. Broedelet* in Utrecht, die er in 1841 mee begonnen was. In 1857 deed hij de zaak over aan D. Noothoven van Goor*.

▣ Zeeland, 1843.

▷ Exp11:Zeeland 118.

Schukking (Schikking), Lubbertus Matthias. Blankenham 1799 - Gasselte 1866.

Landmeter van het kadaster, later fabrikant te Anloo.

¶ Zwager van J.J.H. de Ponthier*.

▣ Emmen en Zuidwolde, 1827-28.

▷ Teeling-Kadaster; Teeling-Landmeters Dr 121

+ NedPatr 1927.

Schuller, fam.

+ NedPatr 1952.

[I] Schuller, Christiaan. vermoedelijk Gorinchem 1735 - Halsteren 1822

Militair-ingenieur sinds 27-8-1767; officier, laatstelijk kapitein (1793). Vermoedelijk identiek aan de schepen van Gorinchem, vader van Jan Hendrik [II] en van Maria, die trouwt met Frédéric Thomas Guichenon de Chatillon (Sluis 1756 - Zwijndrecht 1806), majoor ingenieur en zoon van Zacharias Guichenon de Chatillon*.

▣ Nijmegen, ca. 1750; Coevorden, 1780; Kleine Vecht en Coevorden, 1779-81.

▷ Scholten Top.krt. 118, Pl. 88, 267.

[II] Schuller, Jan Hendrik. Gorinchem 1773 - Oisterwijk 1849

Militair-ingenieur sinds 12-7-1790; in Engelse dienst in 1799.

▣ Coevorden, 1790/95

▷ Scholten Pl. 88.

[III] Schuller, Christiaan. Zutphen 1815 - Amsterdam 1897

Landmeter.

Schüller, Anna Susanna Christina, zie Bazendijk, P.M.

Schultetus, P.

Landmeter.

▣ Noorder ingedijkte landen door Joh. Tideman*, 1685, kopie z.j.; Percelen omgeving Midwolda door B. Bennens*, 1690, gekopieerd ca. 1700; Percelen omgeving Oude en Nieuwe Beerta door B. Bennens*, gekopieerd ca. 1700.

▷ Donkersloot-de Vrij 56, 73, 77, kaartboek 3; Teeling-Landmeters Gr 89.

Schumacher, Joannes.

Landmeter.

▣ Maatboek en 29 kaarten van bezittingen van de Abdij Kloosterrade en beschrijving met 15 tiendkaarten van Lommersum, 1772.

▷ Teeling-Landmeters Lb 269.

Schuringa, Johannes

▣ Kust van West-Groenland, 18e eeuw.

▷ P. Dekker, Het hoogtepunt van de Friese historische buitengaatse cartografie. In: *It Beaken* 38(1976), p. 96-111.

Schut, Albert. Amsterdam ca. 1687 - ...

Tekenaar, graveur te Amsterdam.

▣ Bijbelkaarten, uitg. C. Danckerts* II, ca. 1710; Wogmeer e.o., 1717-18

▷ Bijbelkaarten(P&A) 32; Donkersloot-de Vrij 112.

Schut, Pieter Hendriksz.

Graveur te Amsterdam. Enige jaren inwonend en in de leer bij B.F. van Berckenrode* vanaf 1631. Later in dienst van C.J. Visscher*.

▣ Mauritsstad in Brazilië (door Golyath, 1643), ca. 1648; Amsterdam, 1662; Vier historische kaarten van Amsterdam, 1662.

▷ Amsterdam(H) 45, 46; Atlantes(vdK) IV, § 451.

Schut, W.

Militair-ingenieur.

▣ Willemstad, Curaçao (naar de kaart van R.F. van Raders*), 1861; Willemstad (naar de kaart van Ninaber), 1861.

▷ Exp15:Antillen C169.

Schuurman, D.

Uitgever te Amsterdam aan het Rokin (1782-84).

▣ Thematische economische kaart van Europa met de voornaamste producten, 1783.

Schuurmans den Jonge, J.

Landmeter, mogelijk geadmitteerd in Holland op 7-5-1665.

▣ Willemstad, Klundert, Zevenbergen e.o., 1677.

▷ Donkersloot-de Vrij 771.

Schuurmans Stekhoven, J.S.

Landmeter van het kadaster.

▣ Hillegom en De Vennip, 1812.

▷ Teeling-Kadaster.

Schwallie, Cornelis

Landmeter in dienst van de VOC in Gale (1786-88), o.a. als kaart- en kompasmaker.

Schwartz, Hermanus Johannes Elias Frans. Ambarawa, Samarang 1863 - Buitenzorg 1938

Militair, bestuursambtenaar in Nederlands-Indië.

▣ Panorama van Piek van Korintji, Sumatra, 1879; Poelau Toedjoeh, Zuid-Chinese Zee (met A.L. van Hasselt), 1898.

▷ Exp12:TKNAG 1898.02, 03, 07, 08.

Schwartzberg und Hohenlansberg, Watze Julius Justus Dominicus baron thoe. Beetgum 1803 - Utrecht 1876

Landmeter van het kadaster.

¶ Het Nederlands Adelsboek geeft voor hem geen beroep. Hij is echter de enige met de initialen W.J.J.D. die in 1826 oud genoeg was om het beroep van landmeter uit te oefenen.

▣ Minnertsga, 1826-27.

▷ Teeling-Kadaster.

+ NedAdel 1951.

Schweickhardt, Leonardus. Den Haag 1783 - Den Haag 1862

Kunst- en letter-graveur (1817). In 1823 werkzaam in Delft. De waardering voor zijn graveerwerk blijkt uit een berichtje in het *Algemeen Handelsblad* van 9-5-1843.

¶ Zoon van de schilder Hendrik Willem Schweickhardt (1746-1797) en broer van de dichteres Katharina Wilhelmina Schweickhardt (1776-1830), de echtgenote van Willem Bilderdijk.

Bij het bezigtigen der algemeene Kaart van *Neêrlands Oost-Indien*, zochten wij te vergeefs naar den naam van den graveur. In het *Handelsblad* van 2 Mei ll. lazen wij eene Advertentie van den Heer L. Schweickhardt, te 's Gravenhage, waarin vermeld wordt dat Z. Ed. het Blad N^o. 2, de Letters op Blad 3, Blad 4, benevens de Titel en 's Konings Wapen, en Blad 5, heeft gegraveerd. Eere zij den *Minister van Kolonien*, eere den Jhr. Tindall, wegens hunne keuze om het fraaiste gedeelte dezer bladen te laten bewerken door eenen kunstenaar, wiens arbeid een meesterstuk van graveerkunst mag genoemd worden. Wij wenschen het vaderland geluk in het bezit van eenen man, welke gerust met iederen vreemdeling den wedstrijd kan wagen.

Algemeen Handelsblad 9-5-1843

▣ Stedenwijzer, Den Haag: F.J. Weygand*, 1817; Goeree-Overflakkee door A. van Weel*, verkleind in 1821, uitg. Hendriksen*; Den Haag, uitg. De Lyon*, 1823; Scheveningen, uitg. De Lyon*, 1832; Algemeene Kaart van Nederlandsch-Indië door G.F. von Derfelden van

Hinderstein*, uitg. Van Cleef* en Hulst van Keulen*, 1842; Atlas van Friesland, uitg. Eekhoff*, 1845-59; *Nieuwe Atlas van de Provincie Friesland*, uitg. Eekhoff*, 1845-59.

▷ Atlantes(K) II Eek; HistPlatt:10-DenHaag DHG 047, SCH 004.

— W.R.D. van Oostrum, Biografische notities over Katharina Wilhelmina Schweickhardt (1776-1830) en haar gedichten uit 1796-1798, in *Het Bilderdijk-museum* 22 (2005), https://www.dbnl.org/tekst/bil002200501_01/bil002200501_01_0002.php

Schijffer, J.B.

Landmeter.

▣ Gastel, 1565.

▷ Teeling-Landmeters NB 303.

Schijns, vader en zoon.

Schijns, Johan (Jean) Leonard père. Epen gem Wittem 1773 - 1850

Landbouwer en landmeter van het kadaster. Maire van Wittem, 1806-08.

▣ Gemeenten in Limburg, 1818-22.

▷ Teeling-Kadaster.

Schijns, Johan (Jean) Leonard fils. *Epen gem Wittem 1799

Landbouwer en landmeter (geometer) van het kadaster.

▣ Gemeenten in Limburg, 1821-23.

▷ Teeling-Kadaster.

Scorel, vader en zoon Van

Scorel, Jan van. Schoorl 1495 - Utrecht 1565

Schilder van portretten en Bijbelse figuren. In 1528 domheer te Utrecht.

▣ Noordelijk deel van Noord-Holland (met het bedijkingsplan van de Zijpe), 1552

▷ Donkersloot-de Vrij 673.

— S. Muller Fz, Jan van Scorel als ingenieur. In: *Obreen* 1877-90, 3, p. 243-254

Scorel, Victor (van)

Landmeter in Utrecht, admissiedatum onbekend..

▣ Percelen in bezit van het kapittel van St. Jan te Utrecht, ca. 1600.

▷ Donkersloot-de Vrij kaartboek 30; Teeling-Landmeters Ut 151.

— Huib Leeuwenberg, 'Een curieus paepgen': Victor Scorel (ca. 1540-1617) kapittelvicaris, landmeter en missionaris. In: *Jaarboek Oud-Utrecht* 2008, p. 5-48.

Seenheim, zie Senhem

Seeratt, Thomas van. Zweden ca. 1676 - Groningen 1736

Tekenaar, werkzaam op het gebied van de waterstaat in Groningen; rentmeester der provincie vaste goederen.

▣ Landerijen in bezit van de provincie van de hand van verschillende kaarttekenaars, eind 17de en begin 18de eeuw door hem gekopieerd.

▷ Donkersloot-de Vrij 92, kaartboek 3; Teeling-Landmeters Gr 90.

— L.J. Noordhoff, Thomas van Seeratt : zijn levensloop en zijn betekenis voor de provincie Groningen. In: *Groningse Volksalmanak* (1961), p. 49-70.

Seidel, E.P.

Landmeter, later adj. opzichter bij de Waterstaat.

▣ Schokland, 1789.

▷ Teeling-Landmeters Ov 58.

Selm, J. van

Graveur en/of uitgever te Amsterdam bezijden Beurs (1779).

Sem, Klaas

Tekenaar.

▣ Zaanstroom, ca. 1800.

▷ Koeman-Handl Bibl 197.

Sems (Semmes, Hoeflinga), Johannes. Franeker 1572 - vóór 1656

Tekenaar. Werkte en woonde in Leiden (1581-1599), waar hij samen met J.P. Dou* twee landmeetkunde-leerboeken schreef. Later werkzaam in Leeuwarden, Groningen, Oost-Friesland en Denemarken. Op 31 april 1602 aangesteld door de Staten van Friesland tot landschapslandmeter. Als landmeter geadmitteerd in Groningen op 18-12-1614, toen wonende in Bunde. Mogelijk in 1634 als militair-ingenieur werkzaam voor de WIC in Brazilië.

▣ Leeuwarden (gegraveerd door P. Bast*), 1600; kweldergebied bij Pieterburen met W. Nittes*, 1614; Grens tussen Noordoost-Drenthe en zuidoost-Groningen (Semslinie), 1615; Kristianstad, 1616-17; Christianshavn, 1617/1624; Bonder Nieulandt/ Nieuweschans, 1628; kwelders van het Groninger- en het Uithuizerwad, 1631.

▷ Donkersloot-de Vrij 54, 55, 749; Teeling-Landmeters Gr 91, Fr 260, Dr 123.

+ NNBW 3.

Senden, Gerhard Heinrich van. Uphusen, Oost-Friesland 1793 - Zwolle 1851

Predikant.

▣ Palestina, 2 bl., uitg. Boelens*, 1837.

▷ Schoolwandkaarten(B) GOD_BL.

+ NNBW 3.

Senefelder, Carl. München 1786 - München 1836

Lithograaf. Broer van Alois Senefelder (1771-1834), die in München de steendruk uitvond. Carl richtte in Brussel als eerste een lithografische drukkerij op. Kraijenhoff* liet proefdrukken maken bij hem. Kort daarna oprichter van de lithografische afdeling bij het Topographisch Bureau te Den Haag tot 1-4-1819.

Senhem (Seenhem, Senem), von (van)

Drie landmeters uit Kleef, hun familierelatie is (Nog onbekend).

Senhem, Frans von

▣ Enclave van Wehl, 1647; Kaartboek van de landerijen van de Heer van de Hoevelick to Bimmen, onder Bimmen, 1667-68; Nieuwe zomerdijk onder Kekerdom, 1682.

▷ Donkersloot-de Vrij 484; Teeling-Landmeters Gld 133, ZH 258.

Senhem, Henrick (Heinrich) van

▣ Hulshuizen, z.j..

▷ Teeling-Landmeters Gld 134.

Senhem, Johan Siebert von

¶ Onderstaande kaarten gedateerd 1611-1721, kan verklaard worden door drie opties: twee verschillende landmeters, de kaart van 1721 is een kopie of 1721 een typefout voor 1621.

▣ Landerijen in de heerlijkheid Oyen, 1611; Landerijen nabij Huissen en Malburgen, 1632; Kaart van de Spijkse Bandijk, 1721.

▷ Donkersloot-de Vrij kaartboek 40, 45; Teeling-Landmeters Gld 135, ZH 259, NB 305.

Senij, Jacob Cornelisz. Groede 1731 - Oostburg 1819

Landmeter, admmissie bij de Magistraat van het Vrije van Sluis, 1754.

▣ Kopieën van de Dampierrekaart*, 1791 en 1794; Biesenpolder, Isabellapolder, Cassandria, 1794, 1798.

▷ Teeling-Landmeters Zld 435.

Sepp, vader, zoon en kleinzoon

Sepp (Schmidt), Christiaan. Goslar ca. 1710 - Amsterdam 1775

Tekenaar, graveur en entomoloog te Amsterdam.

▣ Kaartjes in de *Geographische Oefening*, uitg. Houduyn*, 1758.

▷ Atlantes(K)cVI(supp) Hol 2-3; Koeman-Handl Bibl 33.

— Peter van der Krogt, De Atlas des Enfans, in *Caert-Thresoor* 39(2020)1, 3-17.

Sepp, Jan Christiaan. Amsterdam 1739 - Amsterdam 1811

Met zijn vader bestudeerde hij insecten. Vanaf 1762 verspreidden ze platen van insecten met beschrijvingen. Om deze te mogen verspreiden werd Jan Christiaan boekhandelaar. Zijn zaak was gevestigd te Amsterdam aan de Rozengracht, 1768, Zeedijk, recht over de St. Olofskapel, 1768,, Haarlemmerdijk, vanaf 1775, in 1792 samen met zijn zoon. Hij was mede-oprichter van de kunstenaarsociëteit 'Felix Meritis' in 1777. Vanaf 1781 was hij predikant bij de mennistenparochie "De Oude Vlamingen".

▣ *Nieuwe Geographische Nederlandsche Reise- en Zak-Atlas*, 1773; Bataafse Republiek, 1798 (wandkaart samengesteld uit atlas van 1773).

▷ Atlantes(K)cIII Sep; Koeman-Handl Bibl 33; NedFranseTijd 13; NedVIIProv 127.

+ NNBW 5.

§ J.C. Sepp & Zoon. 1792-1868

Boekhandelaars en uitgevers te Amsterdam op de Haarlemmerdijk 1792-ca. 1831, N.Z.

Achterburgwal, ca. 1831-65, Singel bij de Korsjespoortsteeg, 1865-69.

Sepp, Jan. Amsterdam 1778 - Amsterdam 1853

opgevolgd door:

Sepp, Cornelis. Amsterdam 1810 - Amsterdam 1868

▣ *Jongste en echte berigten betrekkelijk Tombuctoo* (vertaling H. van Lil*), 1818, met kaart;

Reis in de binnenlanden van Afrika door Robert Adams (vertaling H. van Lil*), 1826, met kaart.

Septeren, Johannes van

Uitgever te Amsterdam.

▣ *Historische Beschryving van de reformatie der stad Amsterdam* door I. Le Long*, 1729, met kaart van Amsterdam naar Cornelis Anthonisz.*.

▷ Amsterdam(H) 112.

Sequeira Jr., R.

Auteur van een toeristengids van Amsterdam.

¶ Mogelijk de diamantslijper Raphael Sequeira (*Amsterdam 1822 - Amsterdam 1914), wiens vader echter Jacob Isaac heette.

▣ *Amsterdam Guide, description historique et topographique de la ville*, uitg. Ipenbuur* & Van Seldam, 1877, met kaart.

▷ Amsterdam(H) 249.

Seret, J.

Landmeter bij de verponding te Waspik.

▣ Opmeting van West-Brabant met 6 anderen o.l.v. G. van Beest, 1807.

▷ Teeling-Kadaster.

Serné, Samuel Hendrik. Haarlem 1826 - Zwolle 1879

Boekhouder en organist te Zwolle.

▣ Palestina, uitg. Van Dijk*, 1862-63; Nederlands-Indië, 4 bl., uitg. Bazendijk* en C.L. Brinkman*, 1870.

▷ Schoolwandkaarten(B) GOD_DK1/2; *Algemeen Handelsblad*, 6-7-1870.

+ BWNZLetterkunde; NNBW 5.

Serwouters, Pieter. Antwerpen 1586 - Amsterdam(?) 1657

Tekenaar, graveur. Broer van de graveur Philips Serwouters (Middelburg, 1591 - Amsterdam 1650). Secretaris van de Hollandse compagnie der Dieverder, Legler en Smildervenen. Of er familierelatie bestaat met de landmeter Jan Serwouters (geadmitteerd in Holland in 1616) is onbekend.

▣ Veengebied bij Diever en Hogersmilde, 1635-38.

▷ Donkersloot-de Vrij 51, 52, kaartboek 4; Teeling-Landmeters Dr 124.

Serz, C.G.F.

Ingenieur.

▣ Haven van Curaçao, 1775; Fort Amsterdam en Punta, 1776; Baaien op Curaçao, 1776;

Militaire werken te Willemstad, Curaçao (J.H. Hottinger*, A. Kikkert*, J. de Veer*, C.G.F. Serz en D. Creefts*), 1787.

▷ Exp15:Antillen §3.1.1, C95-C109, C116.

Seutter, Matthäus.

Uitgever van kaarten en atlassen te Augsburg.

▷ Donkersloot-de Vrij 556.

Sevenhuysen, Thomas, zie Zevenhuysen, Thomas

Seversz. (Creupel van der Schelling), Jan (ook geschreven als Zeverssoon en Zeuerssoon)

Houtsnijder, drukker-uitgever. Afkomstig van Terschelling, werkzaam in Leiden en Amsterdam.

▣ Wereldkaart, in Divisiekroniek van Cornelius Aurelius, 1517; Die kaart van der Zee (leeskaart), 1532.

— C.P. Burger jr., Een Hollandsche wereldkaart uit de eerste helft van de 16e eeuw. In: *Het Boek* 1(1912), p. 291-301. Herdrukt in: *Acta Cartographica* 20(1975), p. 121-131.

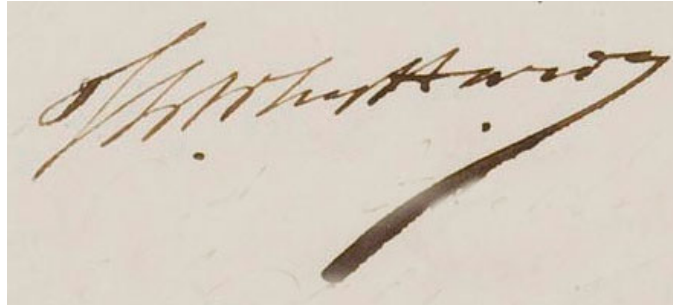
— Johannes Knudsen, *De Kaert vander Zee van Jan Seuerszoon (1532) : het oudste gedrukte Nederlandsche leeskaartboek* (Kopenhagen 1914).

— C.P. Burger jr., Nog iets over de 16de-eeuwsche Hollandsche wereldkaart. In: *Het Boek* 2(1912), p. 197-208.

+ NNBW 5.

Seijffardt (Seyffardt), Julius Lodewijk Willem. Oldebroek 1827 - Amsterdam 1912**§ Seijffardt's Boekhandel**

Uitgever-boekhandelaar, vestigde zich in 1849 als Duits boekhandelaar in Amsterdam. In 1852 breidde hij zijn activiteiten uit door de aankoop van een steendrukkerij en werd daarmee drukker en uitgever van prenten en kaarten. Nam in 1865 de kaarten van de firma Weduwe G. Hulst van Keulen over.



Huwelijksakte 1853

In 1890 trok J.L.W. Seijffardt (sr.) zich terug en de zaak werd daarna geleid door zijn drie zoons:

Seijffardt, Julius Lodewijk Willem (Jr.). Amsterdam 1856- Baarn 1941

Seijffardt, August Willem Lodewijk. Amsterdam 1861 - Soest 1925

Seijffardt, Karel Frederik. Amsterdam 1866 - Naarden 1933

▣ 'Kaartennetten', 1854; Vogelvlucht van Amsterdam, 1857, 1863; *Atlas van Nederland* door I. Dornseiffen*, 1861-84; *Atlas Antiquus*, uitg. Petri*, H. Müller*, Seijffardt*, Sulpke*, Kemink* en Berlijn, Dietrich Reimer, 1870 (Nederlandse heruitgave); Ned. Indië, 6 bl., door E. de Geest*, 1872-1904; *Nederland met bijkaart* (o.a.) Rotterdam, 1874; *Seyffardt's nieuwste school-atlas*, 1874-76; Amsterdam, diverse plattegronden, 1877-96; Zeekaarten vanaf 1885: Zuiderzee door E. van der Ley, 1890.

▷ Amsterdam(H) 207, 218, 220, 247, 257, 258, 279, 280, 292, 298; Atlantes(K) II Dor, VI(supp) Kiep, III Sey; HistPlatt:12-Rotterdam RTD 088; Exp9:Zuiderzee Z36; Schoolwandkaarten(B) OIN_SF1/6.

Seylmaker, Dirk, zie Velius, Theodorus

Sgrooten, Chr., zie 's Grooten, Chr.

Siahaija, Daniel Pieter. Saparoea (?) 1836 - vóór 1896

Schoolmeester 4e kl. in Saparoea en Thiouw; in 1875 benoemd tot inlands onderwijzer aan de kweekschool voor inlandse onderwijzers te Amboina.

▣ Ambon, 1876.

▷ Exp12:TKNAG 1876.09.

Sickingha, Idzard van

Landmeter in Friesland, 16de eeuw.

▣ Friesland, z.j.

▷ Teeling-Landmeters 261.

Siderius, Johan Georg. *Leeuwarden 1759

Als student wiskunde ingeschreven aan de Universiteit van Franeker op 16-9-1779. Militair-ingenieur sinds 26-1-1778; officier, laatstelijk luitenant-kolonel (1806), in 1812 uit de dienst.

▣ Grens van Westerwolde, z.j.

▷ Scholten Top.krt. 140.

Siethoff, Jacobus Johannes ten. *Soerabaja 1848

Kapitein van de generale staf van het Nederlands-Indisch leger.

▣ *Atlas der Nederlandsche Bezittingen in Oost-Indië* met J.W. Stemfoort*, Den Haag: Topographische Inrichting, 1883-85.

▷ Atlantes(K) VI Stem.

Sieuwerds, S.Bzn.

Landmeter bij de verponding en het kadaster.

▣ Heiloo, 1810.

▷ Teeling-Kadaster; Teeling-Landmeters NH 278.

Sillem, Emile Jérôme. Amsterdam 1847 - Bloemendaal 1877

Civiel ingenieur.

▣ Toba-meer, 1879.

▷ Exp12:TKNAG 1879.09.

+ NedPatr 1910.

Silvernagel, Joan van

Landmeter, admissiedatum onbekend. In dienst van de VOC in Batavia (1639-50).

Silvius, Willem. Antwerpen 15.. - Leiden 1580

Drukker-uitgever te Antwerpen en Leiden. Om geloofsredenen verliet hij Antwerpen. Op 8-6-1577 werd hij benoemd tot drukker van de Leidse Universiteit. Hij was tevens drukker van de Staten van Holland. Na zijn dood volgde zijn zoon Karel hem op, maar die deed in 1582 afstand van deze betrekking. De boekwinkel en het drukkersmateriaal (waaronder enkele houtblokken van kaarten) werd verkocht aan Plantijn.

Simonis (Simons), F.F.

Landmeter bij de verponding te Raamsdonk.

▣ Opmeting van West-Brabant met 6 anderen o.l.v. G. van Beest, 1807; Gastel, 1809.

▷ Teeling-Kadaster.

Simons, F.J.

Landmeter bij de verponding.

▣ Polderlanden in de gemeente Gastel, 1808-09.

▷ Teeling-Landmeters NB 308.

Simonsz., zie ook Symonsz.**Simonsz., Bartelmeeus (Mieus)**

Landmeter, geadmitteerd in Holland op 28-4-1588, toen wonende in Monnickendam.

▣ Waterland en kaartboek van Waterland in 29 bladen, 1588-90; Kaartboek van het Kerkarmenfonds van Hoorn, 1603; Amstelveen, 1594; Amsterdam, 1594; Gasthuis Amsterdam, 1582-1634.

▷ Donkersloot-de Vrij kaartboek 9; Teeling-Landmeters NH 279.

Simonsz. Jacob

Landmeter(?) - kaarttekenaar, werkzaam in Noord-Brabant (1587).

▷ Donkersloot-de Vrij 576.

Sinck (Zink), Lucas Jansz. †Amsterdam(?) 1622

Tekenaar. Stadslandmeter van Amsterdam, wonende aan de Rozengracht in 'de Landtmeter'.

▣ De Beemster, 1612, uitg. Blaeu*; Kaart met meetgegevens van de Vecht en dijken, van Hinderdam tot zee, 1612; Wormer, Jisp e.o., kort na 1612; Weesp, 1613; Grens Utrecht/Gooiland, 1619; Purmer, 1622, uitg. Visscher*; Landerijen van Amsterdam in Amstelland, z.j.

▷ Donkersloot-de Vrij 131, 143, 147, 717, 718; Scholten Pl. 360; Teeling-Landmeters Ov 38, NH 280, ZH 260.

Sincken, Joh.

Tekenaar. Afkomstig uit Aken. Landmeter, admissiedatum onbekend.

▣ Ravensbos bij Valkenburg met J. Franck* en B.F. Huberti*, 1663

▷ Donkersloot-de Vrij 643.

Sipkens, Geeret

Landmeter.

▣ Suameer 1769; Oenkerk, 1770; Hoogemeedenstertocht, 1770.

▷ Teeling-Landmeters Gr 94, Fr 264.

Sipkes, Jacob

Uitgever te Groningen, o.a. Johan van Nyenborgh, *Groninger Historien*, 5de druk, 1660.

▣ Groningen door J. Borgesius*, 1660.

▷ Groningen(W) 51.

Sirauz des Touches, Albert

Landmeter in Essequibo.

▣ Kaarten van de Essequibo rivier, 1779; Varkens-eiland in de Essequibo, z.j.

▷ Guyana(D).

Slaart, Pieter van der

Drukker-uitgever te Rotterdam.

▣ *Theatrum Belgii Foederati*, 1696.

▷ Atlantes(K), Sla; Atlantes(vdK) III, atlas 365:26.

Staterus, Johannes Jacobus. Twello gem. Voorst 1827 - Den Haag 1917

Landmeter van het kadaster, ingenieur-verificateur divisie Dordrecht, 1877-94.

▣ Schieland, opmeting voor kaart van N. Exalto*, 1875.

Slaun, H.

Tekenaar. Mogelijk landmeter.

▣ Grens tussen Drenthe/Groningen en Munster met H. Mellema*, 1729.

▷ Donkersloot-de Vrij 94.

Slemvoort, H.L.

Landmeter van het kadaster.

▣ Ballum, z.j.

▷ Teeling-Kadaster.

Slichtenhorst, Arend van. Nijkerk 1616 - Nijkerk 1657

Jurist, historicus en dichter.

▣ *Geldersse Geschiedenissen*, uitg. Van Biesen*, 1654, met kaarten van Gelderland, Gelderse kwartieren en steden door N. van Geelkercken*.

▷ HistPlatt:8-Gelderland 1 ARN 009 (I.4), HAR 005, HAT 001, WAG 002, idem 2 NIJM 009, TIE 004, ZAL 005, idem 3 BRV 003, DOS 002 (II.3), DOT 001, GRL 006 (IV.4), LOC 002 (VI.2), ZUT 013.

Sligtenhorst, Dirk

Graveur en/of uitgever te Amsterdam in de Kalverstraat. over de Kapel (1745).

Sligtenhorst, Erven H.

Uitgever te Amsterdam bezijden Beurs (1792).

Slits, Adam Thoma. Beek en Donk 1783/84 - Aarle-Rixtel 1858

Landmeter bij de verponding en van het kadaster, schoolmeester in Bakel (1811).

¶ Zijn zoon Martinus Slits (Bakel 1811 - Almelo 1862) was landmeter en winkelier te Almelo.

▣ Twello, Dinxperlo, 1809; Bakel, Lieshout en Tongelre, 1811-12; Zuid- en Noord-Schermer, Oostzaan, 1817-19; Gemeenten in Utrecht, 1819-29.

▷ Teeling-Kadaster; Teeling-Landmeters Gld 136.

Slooten, B.van

Landmeter.

▣ Grensgeschil Drenthe-Overijssel bij Zuidwolde en Hoogeveen, 1791.

▷ Teeling-Landmeters Dr 126.

Slotemaker, Huibertus Nicolaas Antonius Lucretius. Molenaarsgraaf 1816 - Eefde gem. Gorssel 1883

Ingenieur, schreef o.m. over stoombemaling van polders.

▣ St. Maarten, 1864.

▷ Exp15:Antillen SM47, SM48.

Sloten, Pieter Karel Paul Julius van. Vreeswijk 1839 - Schoonhoven 1915

Officier, laatstelijk kapitein bij het 5e regiment Infanterie; burgemeester van Hoofdplaat (1881-90), Zaandijk (1891-1901) en Schoonhoven (1901-15).

▣ Plattegrond van Arnhem, uitg. Gouda Quint*, 1872; Gemeente Arnhem, uitg. Gouda Quint*, 1874.

— *Arnhemsche Courant*, 17-3-1880.

+ BWNZLetterkunde.

Sluiter, L.

Landmeter van het kadaster.

▣ Arum, 1830.

▷ Teeling-Kadaster.

Sluiters, L.

Landmeter van het kadaster.

▣ Onstwedde, 1828.

▷ Teeling-Kadaster.

Sluys jr., C. van der

Tekenaar.

- ▣ Watergraafsmeer, 1793.

Sluyshoek, Johan.

Landmeter.

- ▣ Sabbingepolder, 1701.
- ▷ Teeling-Landmeters Zld 438.

Sluyter, gebr.

Twee broers, die vaak samenwerkten.

Sluyter, Jacob

Landmeter, in dienst van Rijnland, 1543-66 en vanaf 1552 van het Catharina Gasthuis in Leiden.

- ▣ Schets van de polder Reeuwijk, 1543; Biesbosch, 1562; Gebied aan weerskanten van de Bergse Maas tussen Waalwijk en Geertruidenberg, 1562; Watergangen onder Hazerswoude tot de Gouwe, 1565.

▷ Donkersloot-de Vrij 375, 377; Teeling-Landmeters NH 282, ZH 261.

Sluyter, Pieter. 1514/15 - kort na of in 1572

Landmeter, admissiedatum onbekend. Zijn schoonzoon Jan Dammasz.* nam soms opdrachten van hem over. In dienst van Rijnland (1541-1572). Noemde zich landmeter van de stad Dordrecht (1552).

- ▣ Kaart van de Barendrechten en Carnisse, z.j.; Grote polder onder Zoeterwoude, 1545; Leiden e.o., 1550; Schoonhoven e.o., 1552; Gorinchem en omgeving, 1553; Lage Zwaluwe e.o., 1553; Werkendam e.o., 1554; Biesbosch, 1560 en 1562; Gebied aan weerskanten van de Bergse Maas tussen Waalwijk en Geertruidenberg; Haarlemmerambacht, 1566?

▷ Donkersloot-de Vrij 303, 341, 364, 375-377, 590, 688; HistPlatt:6-Haarlem blz. 56-57; Teeling-Landmeters ZH 262, NH 310, Alg 805.

Sluyter, Dirk, 1790 - 1852

Graveur te Amsterdam.

- ▣ Rotterdam, uitg. Arbon & Krap*, 1824.
- ▷ HistPlatt:2-Rotterdam Aanh. 17; HistPlatt:12-Rotterdam RTD 037.

Sluyter, Pieter

Graveur te Amsterdam (1692-1711). Werkte samen met de graveurs L. van Anse*, Jacob en Johan Deur* en T. Doesburgh*.

- ▣ Kaarten in de *Europische Mercurius**, 1704-06; Militaire operaties bij Ramillies, 1706; Delfland (door Cruquius), 1712.

Sluijters (Sluyters, Sluiter), Hendrik. Ouwkerk 1807 - Kapelle 1859

Onderwijzer te Kapelle, schreef *Aardrijkskundige beschrijving van de provincie Zeeland* (Breda: Broese & Co., 1836).

- ▣ Zeeland 1836.
- ▷ Exp11:Zeeland 106.

Sluyterman, Eggerig. Balk, Friesland 1759 - Zutphen 1787

Militair-ingenieur, vanaf 30-1-1782 kapitein-ingenieur (1793), woont in Sas van Gent (1783).

- ¶ Gevallen in een duel met vaandrig Stertzenbach.

- ▣ Stevensweerd, 1766.
- ▷ Scholten Pl. 328.
- + NedPatr 1923.

Slijp, Jacob

- Landmeter, in Friesland geadmitteerd op 1-9-1618. Door de Staten van Friesland in 1627 aangesteld als ingenieur, als opvolger van Matthias van Voort.
- ▣ Grens Drenthe-Overijssel, nabij Eesveen, 1624; heerlijkheid Ruinen, 1628.
 - ▷ Donkersloot-de Vrij 186, 201; Teeling-Landmeters Dr 127.

Slijter, Willem.

- Landmeter, admisie bij den Hove van Holland, Zeeland en Westfriesland, c. 1650, en door de Magistraat van het Vrije van Sluis 25-2-1653.
- ▣ Gorzen Oostpolder, 1654.
 - ▷ Teeling-Landmeters Zld 439.

Smabers, I.I.

- Landmeter van het overkwartier van Gelderland.
- ▣ Kaart van Oostenrijks Gelderland, 1765; Heerlijkheid Swalmen en Asselt, 1774; Kaarten van Beesel, 1781.
 - ▷ Teeling-Landmeters Gld 137, Lb 277.

Smallegange, fam.

Vader en twee zoons.

¶ De grootvaders van Adriaan Cornelisz. en Mattheus (Johannesz., volgt onder) waren broers.

Smallegange, Adriaan Cornelisz. Goes ca. 1600 - Goes ca. 1643

- Landmeter, admisie door de Gecommitteerde Raden van Zeeland 17-3-1620; Dijkgraaf van de polders Nieuw Krabbendijke, Tholseinde en Nieuwlande.
- ▣ Slickgat, z.j.; St. Joosland, gorzen Oost Krabbendijke, polder Tolsende, Oostpolder, grenzen tussen Krabbendijke en Nieuwlande en Valkenisse, 1631-50.
 - ▷ Teeling-Landmeters Zld 440.

Smallegange, Hubrecht Adriaansz. Goes 1622 - vóór 1699

- Landmeter, admisie door de Gecommitteerde Raden van Zeeland 12-6-1643; eerder geadmitteerd als landmeter te Utrecht; rentmeester, dijkgraaf, toeziender.
- ▣ Oostpolder van Krabbendijke, 1650.
 - ▷ Teeling-Landmeters Zld 441.

Smallegange, Mattheus (Johannesz.). Goes 1624 - Goes 1710

- Geschiedschrijver, genealoog en vertaler.
- ▣ *Cronyk van Zeeland*, uitg. Meertens*, 1696, met enkele kaarten.
 - ▷ HistPlatt:Bergen 037; Exp11:Zeeland 56; Teeling-Landmeters Ut 152.

Smedecken, George Frederik

- Militair-ingenieur sinds 21-4-1777; officier, laatstelijk luitenant (1783).
- ▣ Inundatie rond Zutphen met J.H. Hottinger* en J.L. Bercken*, 1779; Texel en Den Helder e.o. met J.H. Hottinger*, 1780-82.
 - ▷ Scholten Top.krt 117, 127.

Smedema, J.

Tekenaar.

- ▣ Dokkum met J. Groenewoud*, 1788.

Smeding(h), Jacobus

Landmeter, geadmitteerd in Friesland op 21-10-1732, toen wonende in Leeuwarden.

- ▣ Kaarten voor juridische procedures voor het Hof van Friesland, z.j.
- ▷ Donkersloot-de Vrij blz. 10; Teeling-Landmeters Fr 269.

Smedt, F.J. de.

Landmeter.

- ▣ Landen in de Elisabethpolder in het Noordkwartier, 1677.
- ▷ Teeling-Landmeters NB 311.

Smeets, Emanuel

Drukker, uitgever.

- ▣ Limburg door M. Ver Straeten*, 1896.
- ▷ Schoolwandkaarten(B) LIM_ss.

Smet, J. de

Landmeter.

- ▣ Kaarten in het kaartboek van Ewout van der Dussen, 1685-87; Landerijen in Zuid-Holland in bezit van de abdij van Leeuwenhorst en van de abdij te Rijnsburg, ca. 1687.
- ▷ Donkersloot-de Vrij kaartboek 14-17; Teeling-Landmeters ZH 264, Alg 810.

Smeth (Smidt?), François (Jansz.)

Landmeter, geadmitteerd in Zeeland op 12-9-1673, toen wonende in Renesse.

- ▣ Gebied tussen Willemstad en Zevenbergen, 1674 en 1688; Polder de Nieuwe Appelaar onder Fijnaart en Heiningen, 1683; Weiland in polder Ruigenhil de 12 Hoeven, 1686; Gors de Plate in de Mark bij Standdaarbuiten, 1691.
- ▷ Donkersloot-de Vrij 579, kaartboek 21b; Teeling-Landmeters NB 313.

Smeulders (Smulders), Marcelis.

Landmeter te Bergen op Zoom.

- ▣ Cijnsland onder Bergen op Zoom-Zuidgeest, 1645; Halsterse Leegh, 1655; Neerland onder Woensdrecht met vermelding eigenaren, 1669; Zeezuiper en Keutelmeer, 1680; Grens tussen de gebieden van de Markiezin van Breda en de Heer van Ossendrecht, z.j.
- ▷ Teeling-Landmeters NB 315.

Smidt, A. de.

Landmeter.

- ▣ Hofstede bij Groede, 1815.
- ▷ Teeling-Landmeters Zld 442.

Smidt, F.J.

Landmeter.

- ▣ Kaarten in het kaartboek van Nicolaas van der Dussen, 1674, gekopieerd door M. van Nispen*.
- ▷ Teeling-Landmeters ZH 266.

Smient, Otto Barentsz. en Jodocus

Uitgevers te Amsterdam aan de Oude Ossemarkt (1634); Reguliersbreestraat, bij de Regulierspoort (1640-89).

▣ Historische kaarten van Amsterdam, 1662.

▷ Amsterdam(H) 55-58.

Smit van den Broecke, Hendrik Abraham de. Hellevoetsluis 1841 - Den Haag 1904

Chef van de Hydrografie.

▣ Texelse Zeegaten door A.R. Blommendal*, 1875-85; Zuiderzee door A. van Rhijn* en A.R. Blommendal* (bijwerking) 1886, 1892, 1893; Zeegaten van Vlieland, Terschelling en Ameland, door C.J. de Jong*, J.M. Phaff*, W. Naudin ten Cate* en G.P. van Hecking Colenbrander*, 1894.

▷ Exp9:Zuiderzee Z29.14, Z30.11, Z31.10, M18.7, VA6.

Smit van der Vegt, Jan Arent. Zwolle 1809 - Aalsmeer 1863

Landmeter bij het kadaster in Groningen; vanaf ca. 1845 fabrikant: koord- en zweepslagerij J.A. Smit van der Vegt en Comp. te Groningen; en na ca. 1853 werktuigkundige te Oosterbeek.

▣ Groningen met G. Acker Stratingh*, 1837.

▷ Groningen(W) 121; Koeman-Handl Bibl 84.

Smith, A.

Landmeter.

▣ Oostwold, 1809-10.

▷ Teeling-Landmeters Gr 95.

Smith, Pieter

Drukker-uitgever te Amsterdam.

▣ Delft door D. van Bleyswijck*, 1675-78.

Smith, William, afkomstig uit Belfast.

Uitgever te Amsterdam.

¶ Hij trouwde met Agatha Cornelia Westein, dochter van Rudolph Wetstein*.

▣ Bijbelkaarten, heruitg. van C. Danckerts* II, ca. 1728, met *Wetstein en Luchtmans*; *Orbis Antiqui Tabulae Geographicae*, uitg. Wetstein* en Smith, 1730.

▷ Atlantes(vdK) I, atlas 1:531; Bijbelkaarten(P&A) 32.

Smith, William P.

Militair-ingenieur(?).

▣ Breda, 1747.

▷ Scholten Pl. 52.

Smits, Antony H.

Landmeter bij de verponding en van het kadaster.

▣ Heemstede, 1810; Noord Holland, 1810.

▷ Teeling-Kadaster; Teeling-Landmeters NH 283.

Smits, Dirk. Delfshaven 1738 - Rotterdam 1793

Landmeter en fabriek van Schieland.

Niet te verwarren met de dichter Dirk Smits (Rotterdam 1702 - Hellevoetsluis 1752), die o.a. een gedicht over de Rottestroom schreef. Zij zijn geen (nabije) familie.

▣ Schielands Hoge Boezem, 1766; Eendrachtspolder met P. Heinsius*, 1767; Butterdorpse polder, 1770.

▷ HistPlatt:2-Rotterdam Aanv. 54; Rivierkartografie(vdB) 111, 120, 121; Teeling-Landmeters ZH 265, Alg 813.

Smits, F.H. van de Pavord, zie Breuk, de, & Smits

Smits Jz., Jan

Tekenaar.

▣ Grote Zuid-Hollandse Waard voor 1421, Dordrecht: Blussé en Van Braam, 1822.

Smitsmans (Smitmans), Cornelis Pieterse

Landmeter, geadmitteerd in Holland op 2-6-1731, toen wonende in Bleskensgraaf. Hij bracht veranderingen aan in de kaart van het hoogheemraadscah van de Krimpenerwaard (1683), ten behoeve van de uitgave in 1755.

Smulders & Co., J. werkzaam 1844-1975

Smulders, Albertus Jacobus ("Jacob"). Rijswijk 1822 - Huize Padua gem. Boekel 1891

Vermeld als graveur, 1846, "geemployeerde aan het Topographisch bureau bij het Departement van Oorlog:", 1852, steendrukker, 1864, en lithograaf, 1865

Smulders, Maria Agnieta Antonetta Klasina ("Maria"). Rijswijk 1824 - Den Haag 1892

Mede-firmante in winkel op 't Spui no 44. Zij was ongehuwd.

Smulders, Casimir Josephus Hypolite Casparus ("Joseph"). Voorburg 1831 - Den Haag 1895

Vermeld als papierhandelaar, 1865-71, en lithograaf, 1889-92

A.J. Smulders, huwelijksakte Arnhem 1852

C.J.H.C. Smulders, huwelijksakte Den Haag 1865

A.J. Smulders, graveur, en twee van zijn "Gezusters" openen op 20 november 1844 aan het Spui, in Den Haag een winkel in kantoor-, teken- en schrijfbehoeften, en ook allerlei andere zaken (galanterieën). Het bedrijf werd in de Franstalige *Journal de La Haye* "A.J. Smulders et Soeurs" genoemd. Het woord 'Gezusters' (Soeurs) moeten we hier lezen als het Duitse 'Geschwister' en slaat dan hier op zijn zus Maria en zijn broer Joseph (zijn twee andere zussen waren te jong om in 1844 al mede-firmant te zijn, resp. geboren in 1832 en 1838).

Op 30 november noemde hij zich "J. Smulders, lithographe en papierhandelaar". In december 1849 opende hij een filiaal in de Veenestraat (*Dagblad van 's Gravenhage*, 3-12-1849).

*** A. J. SMULDERS Graveur, wonende op het Spui, wijk O, n^o. 44, te 's Gravenhage, het tweede huis van de Veerkade, heeft het genoegen te berigten, dat hij met twee zijner Gezusters Heden, Woensdag, den 20 November, een' WINKEL in KANTOOR-, TEEKEN- en SCHRIJFBEHOEFTE, alsmede in eenige fijne Parysche DAMES-ARTIKELEN geopend heeft; wachtende, bij gelegenheid van St. Nicolaas, nog onderscheidene fraaije PARYSCHE OBJECTEN; zich aanbevelende in de gunst van het geëerde Publiek, beloven zij een prompte en civile bediening.

Dagblad van 's Gravenhage, 20-11-1844

In 1854 spitsten zij zich: A.J. Smulders (Spui en Veenestraat) ging onder de naam "J. Smulders" door met zijn steendrukkerij en zijn handel in papier, parfumerieën en galanterieën (in 1860 ook in de Wagenstraat). Zijn broer en zus gingen verder onder de naam "Joseph Smulders en Comp." en openden in de Spuistraat een winkel in papier, steendrukkerij, galanterieën en parfumerieën (het betreffende bericht is ondertekend met Jh. en M. Smulders).

*** * JOSEPH SMULDERS EN GOMP.**

De ondergeteekenden maken hunnen geëerde stadgenooten en begunstigers bekend, dat zij, door verandering van zaken, den handel in PAPIEREN, STEENDRUKWERK, GALANTERIEËN en PARFUMERIEËN, met 1^o. Mei aanst., zullen OPEVEN in de SPUISTRAAT, wijk S, n^o. 387, over het Platen-Magazijn van den heer van Gogh, belovende eene prompte en civile bediening; hopende, zich dat vertrouwen waardig te maken, 't welk zij reeds een' ruimen tijd genoten. Ook hebben zij het genoegen, bij deze gelegenheid te melden, dat men alle Papieren met familie-wapenen, naamcijfers en adressen gestempeld kan krijgen, zonder verhooging van prijs, hebbende daarvoor ontvangen eene der nieuwste en smaakvolste collectie letters en ornamenten; de netheid der vervaardiging zal niets te wenschen overlaten, waarom zij zich beleefdelyk aanbevelen.

**Jh. SMULDERS,
M. SMULDERS.**

* * De ondergeteekende, sedert 1844 handelende onder den naam van J. SMULDERS, maakt zynen geëerde stadgenooten en begunstigers bekend, dat hij de zaak van het Spui, wijk O, n^o. 44, heeft vereenigd met die in de Veenestraat, wijk S, n^o. 146, en aldaar zynne STEENDRUKKERIJ, zyn' handel in PAPIEREN, PARFUMERIEËN, GALANTERIEËN, enz. op denzelfden voet blijft voortzetten. Hij heeft tevens het genoegen, te kunnen melden, dat hij zich bijzonder heeft ingerigt voor het STEMPELEN van PAPIEREN en ADRESSEN met Familiewapens, Naamcijfers, enz., zonder verhooging van prijs. Hij zal zich beijveren, de ontvangen commissien met de nauwgezetste zorg uit te voeren en met den meesten spoed af te leveren, waardoor hij hoopt, zich meer en meer het vertrouwen waardig te maken, dat hij zoo ruimschoots heeft mogen genieten.

A. J. SMULDERS.

Dagblad van Zuidholland en 's Gravenhage, 28-04-1854

J. Smulders adverteerde op 20-2-1858 voor het eerst met een kaart: de Topographische en Militaire kaart der Nederlanden in 62 bladen. In 1859 blijkt ook Joseph Smulders & Co. te handelen in lithografische drukken.

TOPOGRAPHISCHE
EN
MILITAIRE KAART DER NEDERLANDEN,
IN 62 BLADEN.

Heden verkrijgbaar gesteld bij **J. SMULDERS,**
Lithograaf en Papierhandelaar, te 's Gravenhage,
de twee nieuwe bladen van
ROTTERDAM No. 57 en VIERLINGSBEEK No. 46,
à **f 2.80.**

Bij vermelde Firma zijn ook nog voorhanden exemplaren der 15 vroeger verschenen bladen, als: *Hillegom, Amsterdam, Harderwijk, 's Gravenhage, Utrecht, Amersfoort, Zutphen, Rhenen, Arnhem, Aalten, Geertuidenberg, 's Hertogenbosch, Breda, Eindhoven, Venlo,* alsmede van het voorschrift ter vervaardiging van **KAARTEN**, en dat tevens ter verklaring dezer Kaart kan dienen.

Bij **J. Smulders & Co.,** Kaarthandelaren en Lithographen van Z. M. DEN KONING, zijn verkrijgbaar de TOPOGRAPHISCHE [4864]
Residentie - KAARTEN
van **JAVA,**

Advertenties van de beide firma's Smulders in het *Dagblad van Zuidholland en 's Gravenhage*, 20-2-1858 en 12-6-1868,

Uit latere advertenties blijkt dat beide firma's Smulders ook kaarten verkopen. Het onderscheid tussen de firma's zit erin dat Joseph handelde onder de naam "J. Smulders & Co." (de voornaam

Joseph wordt steeds minder gebruikt) op het adres Spuistraat; terwijl Jacob handelde als "J. Smulders" op de adressen in de Wagenstraat en de Veenestraat. De kaartenhandel wordt later uitsluitend door Joseph gevoerd en het bedrijf van Jacob is in 1886 geliquideerd. Hij overleed in 1891 in Huize Padua bij Boekel (mogelijk in de psychiatrische inrichting aldaar). Hij had geen kinderen.

Joseph Smulders overleed in 1895. Hij is opgevolgd door zijn zoons (*Dagblad van Zuidholland en 's Gravenhage*, 4-2-1895), die de naam van de firma later wijzigden in Smulders' Drukkerijen: **Smulders, Georges Antonius Aloysius Petrus**. Den Haag 1871 - Den Haag 1927
Smulders, Pius Petrus Ludovicus Ignatius Josephus (hij tekent 'P. Smulders'). Den Haag 1872 - Den Haag 1921

Zij werden opgevolgd door de zoons van P.P.L.I.J. Smulders:

Smulders, Leonardus Marie ("Leo"). Den Haag 1906 - Den Haag 1956

Smulders, Jan Willem Marie. Den Haag 1914 - Den Haag 1973

Directeur van een naamloze vennootschap'. Die opgevolgd werd door de zoon van L.M. Smulders:

Smulders, Petrus Josephus Jacobus ("Piet"). Den Haag 1930 - Berlicum 2000

Uitgever. Hij heft het bedrijf in 1975 op.

▣ Zoek ook naar "Smulders" in dit bestand.

Historisch-Geographische Atlas der Algemeene en Vaderlandsche Geschiedenis, uitg. Thierry & Mensing*, 1858-73; *Kaarten der Provinciën van het Koninkrijk der Nederlanden* met Henri Bogaerts*, 1866; Europa, 9 bl., uitg. Braat*, 1868; Ned. Indië, 4 bl., uitg. Blomhert*, 1868; Ned. Indië door J. Jurrius*, 1868; Diverse plattegronden van Den Haag, ca. 1870-1900; Plattegrond van Rotterdam, 1871; Frankrijk, oorlog 1870-71, door F.E.L.A. Abel*, 1871; *Geerling's Nieuwe atlas der geheele aarde*, uitg. H.A. Tjeenk Willink*, 1872; *Atlas der Natuurkundige Aardbeschrijving* door J. Kuijper*, uitg. Noorduyn*, 1874; Java, 5 bl., door J.F.W. van der Willige von Schmidt auf Altenstadt* en J.M. Roskopf*, 1875; *Atlas van de gemeente Amsterdam* door J.C. Loman*, 1876; Enkele kaarten in het TKNAG, 1877-1930; *Gemeente-atlas van Nederland* door W.J. Geerling*, 1882; Plattegrond van Nijmegen, 1897.

▷ Amsterdam(H) 245; Atlantes(K) II Gee, Kuy 10, Loman, III Smu, VI(supp) Th&M; HistPlatt:8-Gelderland 2, blz. 67-68; HistPlatt:10-DenHaag DHG 086, 088, 093, 095, 097, 099, 101, 112, 115, 121, 126, 129, 130; HistPlatt:12-Rotterdam RTD 082; Exp12:TKNAG 1877.17, 1892.24, 1898.08; Schoolwandkaarten(B) OIN_BH, OIN_BH_B, OIN_SU_J, EUR_BA.

Smulders, Marcelis, zie Smulders, Marcelis.

Snayers, Peeter

Schilder werkzaam in Madrid?. Schilderijkaarten van het beleg van Breda en het beleg van 's-Hertogenbosch in de Tachtigjarige Oorlog.

Sneller, B.

Landmeter.

▣ Almkerkse polder, 1694.

▷ Teeling-Landmeters NB 316.

Snoek, Adriaan.

Landmeter, kopieerde in 1750 kaarten van Curaçao en Willemstad voor de WIC.

▣ Haarlemmermeer, Bennebroek, 1755, 1762, 1768; Kade, aan de Haarlemmermeer, van de Elsbroekerpolder, 1768.

▷ Exp15:Antillen C62, C63; Teeling-Landmeters NH 284, ZH 267, Alg 816.

Snoek, H.P.

Landmeter bij de verponding.

▣ Wateringen, 1808.

▷ Teeling-Kadaster.

Snoek, Matthias Adrianus (heer van den Barendonk). Zaltbommel 1761 - Cuyk 1840

Militair-ingenieur sinds 18-12-1780; officier, laatstelijk majoor (1802). Week in 1799 uit naar Engeland, in 1802 weer terug.

▣ IJssel e.o. met H. van Hooff* en Van Kesteren*, 1782-83; Graafschap Zutphen en Overijssel met H. van Hooff*, J.F. Wollant*, J.H. Hottinger* en H.J. van der Wijck*, 1773-88; Wedde en Westerwolde met J.H. Hottinger*, H.J. van der Wijck*, 1788-92; Groningen en wijde omgeving met J.H. Hottinger* en H.J. van der Wijck*, 1792-93; Land van Maas en Waal en Rijk van Nijmegen met M.J. de Man*, 1799.

▷ Scholten Top.krt. 109, 110, 157, 162; Koeman-Handl Bibl 120.

Snijders, P.J.

Landmeter.

▣ Het Ravensbosch, An XI (=1802/03).

▷ Teeling-Landmeters Lb 281.

Société des Libraires

Uitgeversnaam vermeld op de *Guide*, die in de *Opr. Haarlemsche Crt.* 11-10=1785 geadverteerd wordt door N. van Daalen en M. Wetters, boekhandelaars op de hoek van de Hofsingel in Den Haag. Er wordt bij vermeld dat het boek ook verkrijgbaar is 22 andere boekhandels.

▣ *Guide ou nouvelle description de La Haye et de ses environs*, 1785, met plattegrond van Den Haag.

▷ HistPlatt:10-DenHaag DHG 041.

Solemne, David de. *Norwich (Engeland)

Tekenaar. Schoonvader van H. Putmans*. Militair-ingenieur. Voor 1630 kwartiermeester bij Ernst Casimir in Nederland. In dienst van de VOC (1630-53) in Batavia en elders.

Someren, Abraham van

Uitgever te Amsterdam in de Kalverstraat, bij de Gaperssteeg (1685-87); Kalverstraat, bij de St. Luciensteeg(1700).

¶ Zie ook Wolfgang, Van Waesbergen, Boom, Van Someren en Goethals.

▣ Leo Belgicus, 1700

▷ LeoBelgicus(vdH) 12.2.

Someren, J. van

Landmeter, admissiedatum onbekend.

▣ Landerijen in de provincie Utrecht in bezit van het kapittel van St. Marie, 17de eeuw.

▷ Donkersloot-de Vrij, kaartboek 32.

Someren, Johannes van

Uitgever te Amsterdam in de Gasthuismolensteeg (1659); Dam, hoek Krommellenboogsteeg (1664); Dam, hoek Beurssteeg (1667); Kalverstraat, 20ste huis van de Dam (1674).

▣ *Tooneel des oorlogs opgerecht in de Vereenigde Nederlanden* door L. van den Bosch*, 1675.

Someren, Roelof Hendrik Carl van. Zutphen 1851 - Delft 1905

Opzichter der domeinen en architect te Bergen op Zoom; opzichter van gemeentewerkten te Delft, 1891-1905.

¶ Zijn grootmoeder van vaderszijde was Hendrika Elisabeth Thieme, dochter van H.C.A. Thieme*.

▣ Plattegrond van Bergen op Zoom, uitg. Verlinden*, ca. 1890; Plattegrond van Delft en omgeving, uitg. Van Doorne*, 1898.

▷ HistPlatt:Bergen 084.

Son, Cornelis van.

Landmeter.

▣ Lantboeck van Beeck, 1644.

▷ Teeling-Landmeters NB 317.

Sonnevelt, F. van.

Landmeter.

▣ Buurweg onder Noordwijk, 1656.

▷ Teeling-Landmeters ZH 268a.

Sorg, A.C.

Landmeter van het kadaster.

▣ Wijhe, 1813.

▷ Teeling-Kadaster.

Sorg, Johannes Jacobus. 1775/76 - Zwolle 1827

Landmeter, geadmitteerd in Overijssel op 15-4-1794, toen wonende in Kampen. Landmeter bij de verponding. Ingenieur-verificateur bij het kadaster.

▣ Gemeenten in Overijssel en Gelderland, 1809-11; Overstroomde gebieden in Noordwest-Overijssel, bij *Beschrijving van Overijssels Watersnood* (Zwolle: Clement, de Vri en Van Stegeren, 1826).

▷ Koeman-Handl Bibl 141.

Sorgen, A.W. van

Tekenaar.

▣ Gebied tussen Willemstad en Zevenbergen door F. Smeth* (1688), gekopieerd in 1742.

▷ Donkersloot-de Vrij 579.

Sorgen, Cornelis van

Militair-ingenieur sinds 19-4-1785; officier, laatstelijk kapitein (1793). In 1799 in Engelse dienst. Ontslag in 1802.

▣ Bourtange e.o., kort na 1785; Kleine Vecht en Coevorden, 1793.

▷ Scholten Top.krt. 118, 149.

Sorius, J.

Graveur.

▣ 17 Nederlandse Provinciën, 1674.

Sotiau, P.J.

Landmeter van het kadaster. Nog vermeld in *Journal de la province de Limbourg*, 7-7-1822.

▣ Gemeenten in Limburg, 1818-29; Kaarten (13 stuks) der meting van Sittard, 1819.

▷ Teeling-Kadaster; Teeling-Landmeters Lb 282 (P.F. Sotian).

Soutendam, Jacobus. Gorinchem 1865 - Voorburg 1932

Adelborst. Werkte o.l.v. kapitein C.H. Bogaert* aan boord van Zr.Ms. *Atjeh*. Werd later vice-admiraal.

▣ Caracasbaai, Curaçao, 1886; St. Annabaai, 1886.

▷ Exp15:Antillen C188-C191.

Soutman, Jan Dirksz., zie Zoutman, Jan Dirksz.**Spaan**

Tekenaar.

▣ *Aardrijkskundige beschrijving van de stad Haarlem* door P.J. Prinsen*, 4e dr., uitg. Loosjes*, 1848.

▷ HistPlatt:6-Haarlem HLM 033.

Spalart, R.

Militair-ingenieur afkomstig uit Oostenrijk, tijdelijk in dienst van de Republiek tijdens de Oostenrijkse Successieoorlog.

▣ Breda, 1748.

▷ Scholten Pl. 54.

Span of Spanuut, C. (mogelijk Claes Michielsz. Spaniot)

Landmeter.

▣ Den Bommel, Overflakkee, 1646 (Spaniot); Sommelsdijk, 1661 (Span/Spanuut).

▷ Teeling-Landmeters Zld 443 & 444, Alg 882.

Spanier, Elias (Eduard) Paderborn 1821 - Den Haag 1863

Lithograaf van Z.M. de Koning.

▣ Den Haag, ca. 1847; Den Haag door W.C. van der Waeyen Pieterszen*, 1858; Scheveningen, 1858; Den Haag, ca. 1859.

▷ HistPlatt:10-DenHaag DHG 058, 065, 071, SCH 006.

§ Wed. E. Spanier en Zn. 1863 - 1884

"Établissement royale de la Veuve E. Spanier & Fils."

Lier, Julie van. Brussel 1817/18 - Den Haag 1906

Spanier, Alexander Elias (Eduard). Den Haag 1846 - Den Haag 1902

Lithografisch-uitgeversbedrijf in Den Haag. In 1884 ging de firma failliet.

▣ *Schoolatlas van Nederland en Europa*, uitg. Van 't Haaff*, 1860; Den Haag, ca. 1867; Den Haag met plan der riolen, ca. 1869; *Nieuwe Atlas van Nederlandsch Oost-Indië* door W.F. Versteeg*, 1879; *Wereld-Atlas* door J. Kuijper*, uitg. Funke*, 1880-82.

▷ Atlantes(K), zie afzonderlijke redacteurs; HistPlatt:10-DenHaag DHG 077, 082.

Spaniot, C., zie Span, C.**Spanje, G. van.**

Landmeter (kwekeling) van het kadaster.

- ▣ Alkemade, 1828.
- ▷ Teeling-Kadaster.

Spanoghe, Johan Baptiste

Militair-ingenieur sinds 8-11-1748; officier, laatstelijk kapitein (1769), ontslag verleend in 1789.

- ▣ Rozendaalse Vliet, 1767.
- ▷ Scholten Top.krt. 105.

Spanuut, C., zie Span, C.

Specht, vader en zoon.

Specht, Herman. †Utrecht 1665

Graveur, etser, drukker en uitgever te Utrecht.

- ▣ Stadsuitbreiding van Utrecht door H. Ruysch, 1664
- ▷ Utrecht(stad) 94.

Specht, Caspar. Utrecht 1654 - Utrecht 1710

Graveur, etser, drukker en uitgever. Enkele koperplaten van kaarten kwamen na zijn dood in bezit van de Amsterdamse uitgevers R. & J. Ottens*. Het graveursbedrijf ging omstreeks 1719 over in handen van Jan Kanneman.

- ▣ Utrecht (plattegrond) door J. van Vianen, 1695; Stadsvrijheid van Utrecht, 1696; Verenigde Nederlanden, 1702; 17 Provinciën, 1703; Holland, 1704.
- ▷ Donkersloot-de Vrij 334; Exp1:Holland 77; HistPlatt:3-Utrecht 10, 11, 12; LeoBelgicus(vdH) 30; Nederlanden(vdH) 224, 228; NedVIIProv 52; Utrecht(stad) 20, 140.

Speelman, Gilles

Landmeter, admissiedatum onbekend.

- ▣ Heynsdyck e.o. (Oost-Zeeuwsvlaanderen), 1666; Hontenisse en Lamsweerde e.o. (Oost-Zeeuws-Vlaanderen) met H. Pierssens*, 1667-68; Polders van St. Janssteen e.o. op Oost-Zeeuws-Vlaanderen (aanvullingen op de kaart oorspronkelijk getekend door Steven Jan Simonsz.* in 1617), gekopieerd met H. Pierssens* 1669-71.
- ▷ Donkersloot-de Vrij 566, 569-571; Teeling-Landmeters Zld 445.

Spengler, W.A. van

Kapitein ter zee, maakte in 1820 een kaart van Aruba die door R.F. van Raders* werd bewerkt en uitgegeven.

- ▣ Aruba, 1825.
- ▷ Exp15:Antillen §3.1.3, A2, A4, A5.

Sperwer, Jacob (Jansz.)

Landmeter, geadmitteerd in Holland op 29-4-1632, toen wonende in Dordrecht.

- ▣ Hollands Diep e.o., 1639; Het Coursant, 1642; Pernis, 1642; Polder Strijen, 1648; Gebied tussen Sliedrecht en Kop van 't Land, ca. 1652; Polder Wioldrecht met J. Cop*, 1660.
- ▷ Donkersloot-de Vrij 295, 300, 308, 731; Teeling-Landmeters NH 286, ZH 269.

Speyer, Pieter. Dreischor ca. 1738 - vóór 1786

Landmeter, admisie verleend door de Leenmannen van de Grafelijkheid van Zeeland Beoosten Schelde 9-9-1756. Schoolmeester te Zierikzee, tevens in het psalmzingen, de landmeet- en stuurmanskunst en boekhouden, 1760-74 en 1783-86, leermeester in de wiskunde.

- ▣ Polder Dryschorse Nieuwand, 1759.

▷ Teeling-Landmeters Zld 446.
+ RepOnderwZeeland.

Spiegel, L.P. van de

Tekenaar.

▣ Markiezaat van Bergen op Zoom, met aangedijkte polders bij de Schelde door A. Braams* (1575), gekopieerd in 1760.

▷ Donkersloot-de Vrij 691.

Spiering, Johan Hendrik Carel. 1719 - kort na of in 1766

Ingenieur en inspecteur der fortificatiën in Suriname vanaf 1745.

▣ Plantages in het Matapicagebied; Districtskaarten.

▷ Suriname(D).

Spiertz (Spierts, Spierz), Alexander Peter. ca. 1692 - vóór 1772

Landmeter.

▣ Herzogenrath, ca. 1766.

▷ Teeling-Landmeters Lb 285.

Spilman, Hendrik. Amsterdam 1721 - Haarlem 1784

Tekenaar, graveur en etser.

▣ Haarlemmerhout met J. van Varel*, 1769.

▷ HistPlatt:6-Haarlem HLMO 007 [15].

Spinder, Adriaan. †Krommenie 1758

Geadmitteerd landmeter te Haarlem, admmissie voor het Hof van Holland 27-6-1731, toen wonend te Krommenie.

▣ Haarlem, uitg. Tirion*, 1742.

▷ HistPlatt:6-Haarlem HLM 026 [8]; Teeling-Landmeters NH 287.

Spineux, J.A.

Landmeter.

▣ Obbicht, 1802.

▷ Teeling-Kadaster; Teeling-Landmeters Lb 286.

Spoors, Jacob (M. of N.)

Landmeter, geadmitteerd in Holland op 23-2-1622, toen wonende in Oud-Beijerland.

Landmeter van Delfland.

▣ Deel van de Hoekse Waard tussen Klaaswaal en Heinenoord door Simon Meeusz.* van Edam (1548), gekopieerd in 1635; Leidschendam, 1648; Delft door D. van Bleyswijck*, 1675.

▷ Donkersloot-de Vrij 285; Teeling-Landmeters NH 288, ZH 270, Alg 828.

Spoors, Jan

Landmeter, wonende in Delft (1650).

▣ Oude Maas en opwas Carnisse, 1649 (bijgewerkt in 1662); Oude Maas tussen Barendrecht en Heinenoord, 1650.

▷ Donkersloot-de Vrij 270; Teeling-Landmeters ZH 271.

Sporkmans, Jacob.

Landmeter te Bergen op Zoom, admissie van de Gecommitteerde Raden van Zeeland 28-2-1647.

▣ Limieten Heerlijkheid Huybergen en het klooster te Huybergen, 1657.

▷ Teeling-Landmeters Zld 447, NB 319.

Sprengler, W.A.

Tekenaar. Marineofficier/hydrograaf.

▣ Aruba, 1820.

Spriet, Andr. van der

Militair-ingenieur. Kapitein-luitenant en onder-majoor van Sas van Gent, 1763.

▣ Sas van Gent, 1763; Kopie van de Dampierrekaart*, 1763.

▷ Scholten Pl. 291.

Springer, Leendert. Leiden 1789 - Leiden 1871

Graveur, kunsthandelaar en steendrukker te Leiden op de Vismarkt, vanaf ca. 1822.

▣ Leiden, uitg. Desterbecq*, 1832-46.

▷ HistPlatt:7-Leiden LEI 034.

Springer, Leonard Anthony. Amsterdam 1855 - Haarlem 1940

Tekenaar. Tuinarchitect, werkzaam vanaf 1872 bij de aanleg van grote stadsparken en tuinen van buitenplaatsen. Zijn privécollectie plankaarten is in de Centrale Bibliotheek van de Landbouwniversiteit in Wageningen.

Sprock, C.

Eigenaar van de plantage Vredenberg op Curaçao.

▣ Plantage Vredenberg, Curaçao, 1845.

▷ Exp15:Antillen C164, C165.

Spruytenburgh, Jan. Amsterdam ca. 1706 - Amsterdam 1754

Landmeter, geadmitteerd in Holland op 11-2-1727; landmeter van de stad Amsterdam.

▣ Muiderberg, 1730; Hoogheemraadschap Hondsbossche en Duinen, uitg. De Leth, 1730;

Mijnden en Loosdrecht, uitg. Covens & Mortier, 1734; Hofstede Horstendaal onder Hillegom, 1743.

▷ Donkersloot-de Vrij 99, 314; Koeman-Handl Bibl 98, 128; Teeling-Landmeters NH 289, ZH 272, Alg 827.

Staal, Hendrik Lucas. Zwolle 1803/04 - Den Haag 1885

Landmeter van het kadaster.

▣ Nijmegen, uitg. J.F. Thieme*, 1833.

▷ HistPlatt:8-Gelderland 2 NIJM 025.

Staatman, Frederik

Boekverkoper te Den Haag op de Kalvermarkt, 1763-80. De zaak wordt voortgezet door zijn weduwe (vermoedelijk Johanna Magnet), vanaf 1782 werkt ze samen met C. Plaat.

§ Weduwe Staatman & C. Plaat. 1782

Boekverkoper te Den Haag op de Kalvermarkt.

▣ *Itinéraire Historique, Politique, Geographique &c des VII Provinces Unies des Pays-Bas* door G. Lefébure*, 1781-92, met plattegrond van Den Haag.

▷ HistPlatt:10-DenHaag DHG 040.

Staats Boonen, Jacob, zie Keulen, fam.

Staden, Christiaan Pieter van. *1688

Tekenaar. Hovenier.

▣ Tuin van Het Loo bij Apeldoorn, kort vóór 1730.

Staden Czn., Petrus Christianus Leonardus van. *Amsterdam 1824

Kantoor-, boek- en papierhandel te Amsterdam aan het Rokin, hoe Langebrugsteeg. O.a. bekend van kinderdrukwerk en de Enkhuizer Almanak.

▣ Amsterdam (visitekaartje met plattegrond), 1850.

▷ Amsterdam(H) 196.

Stahlschmidt, Johan George. †kort vóór 1-1790

Militair-ingenieur sinds 22-12-1744; officier, laatstelijk majoor (1779).

▣ Bredevoort, 1784.

▷ Scholten Pl. 68.

Stakman, Jan Izaak.

Landmeter, admis­sie van de Staten van Drenthe, z.j., later landmetersadmissie van de Gecommitteerde Raden van Zeeland 13-4-1771.

▣ Limietscheidingen van de verdeling van de Hoogplaat en de Zachariaspolder tussen Zeeland en de Generaliteit, 1776; IJzendijke, Kieldrecht, Vogelschorre, Hoogplaat, 1755-85.

▷ Teeling-Landmeters Zld 448.

Stalpaert, Daniel. *Amsterdam 1615

Stadsarchitect van Amsterdam, 1648.

▣ Plattegrond van Amsterdam, 1662-63; Amsterdam in 6 bladen, 1663.

▷ Amsterdam(H) 41-43, 45, 59, 66; HistPlatt:1-Amsterdam 8; Teeling-Landmeters NH 290.

— H.T. Duwaer, Daniel Stalpaert. In: *Amstelodamum: Maandblad voor de Kennis van Amsterdam* 9(1922), p. 9-11.

+ NNBW 2.

Stalpers, Jan

Vice-commandeur van St. Eustatius.

▣ St. Eustatius, 1723.

▷ Exp15:Antillen SE1.

Stampioen, fam.

— J. MacLean, Stampioen. In: *De Nederlandsche Leeuw* 74(1957), kol. 323-328.

[I] Stampioen (de Oude), Jan Jansz. ca. 1590 - Rotterdam 1660

Landmeter, geadmitteerd in Holland op 12-10-1619, toen wonende in Rotterdam. In dienst van het hoogheemraadschap van Schieland (1619-60). Zijn zoon en kleinzoon, met dezelfde naam, waren ook landmeters, maar of zij ook kaarten maakten is niet bekend.

▣ Kaarten in het kaartboek van Ewout van der Dussen, 1619-44; Schieland door Floris

Balthasars en B. F. van Berckenrode* (1611) door hem heruitgegeven in 1622, 1630 en 1635;

Westmaas, 1630; Schieland (eigen nieuwe opmeting 1649-54), gegraveerd door J. Vingboons* in 1660.

▷ Donkersloot-de Vrij 720, 765, kaartboek 21a; HistPlatt:2-Rotterdam Aanv. 49, 50; Koeman-Handl Bibl 163; Teeling-Landmeters NH 291, ZH 273, Alg 832.

+ NNBW 2.

[IIa] Stampioen (de jonge), Jan Jansz. Rotterdam 1610 - Arras 1653

Landmeter, admissiedatum onbekend. Zoon van Jan [I]. Hij had een privé-opleiding voor landmeters in Rotterdam. Examinator van landmeters die geadmitteerd wilden worden door het Hof van Holland in de periode 1640-48.

¶ Leermeester van de zonen van Constantijn Huygens. Omgekomen bij een buskruitexplosie.

▷ Teeling-Landmeters ZH 274 & 275?.

[IIb] Stampioen, Willem Jansz. Rotterdam ca. 1618 - Rotterdam ca. 1705

Mathematicus en landmeter te Den Haag, geadmitteerd in Holland op 22-7-1642. Zoon van [I].

▣ De Biesbosch door P. Sluyter* (1560), gekopieerd in 1642 en 1643; De Biesbosch, 1638 en 1642 (met J. Dou* en C.M.C. van Innevelt*).

▷ Donkersloot-de Vrij 688, 729; Teeling-Landmeters ZH 277, Alg 835.

[III] Stampioen, Nicolaas. Den Haag? 1639 - Rotterdam 1721

Landmeter, geadmitteerd in Holland (admissiedatum onbekend). In dienst van het hoogheemraadschap van Schieland (1661-1721). Examinator van landmeters die geadmitteerd wilden worden door het Hof van Holland in de periode 1685-96. Zoon van [IIa].

▣ Voorne, 1661; Hoge Oord en Kortenoord, buitendijkspolder Robbenoord onder Rotterdam, 1662.

▷ Teeling-Landmeters ZH 276, Alg 834.

Stapff, Samuel

Militair-ingenieur; bombardier (1755).

▣ Staats-Vlaanderen, 1752; Zierikzee, z.j.; Zwarte water, 1755.

▷ Donkersloot-de Vrij 820; Scholten Pl. 395.

Staphorst, Nicolaas. † kort vóór 11-1757

Militair-ingenieur sinds 13-7-1734; officier, laatstelijk kapitein (1748).

▣ Coevorden, 1735.

▷ Scholten Pl. 81.

Staring, gebroeders

¶ Zoons van de dichter Mr. A.C.W. Staring.

Staring, Winand Carel Hugo. Vorden (De Wildenborch) 1808 - Lochem 1877

Pionier op het gebied van de thematische kartografie. Opleiding aan de Leidse universiteit, rechten en biologie (proefschrift 1833 over de Nederlandse bodem). Vooraanstaand landbouwkundige.

▣ *Geologische kaart van Nederland*, 1858-89; Schoolkaart voor de natuurkunde en volksvlijt van Nederland, , 15 bl., uitg. Kruseman*, 1860; Landbouwkaart van Nederland, uitg. Smulders*, 1869.

▷ Atlantes(K) VI(supp) Star, VI Star; Schoolwandkaarten(B) NED_KR_S, NED_SU_L.

— Erno Oele, Staring over zijn voltooide Geologische Kaart van Nederland 1:200.000. In:

Grondboor en hamer : tijdschrift van de Nederlandse Geologische Vereniging 55 (2001): 19-23.

— Patricia E. Faasse, W.C.H. Staring's geological map of the Netherlands. in: Jacques L.R. Touret en Robert P.W. Visser (red.), *Dutch pioneers of the earth sciences* (Amsterdam 2004), p. 129-138.

+ NNBW 1.

Staring, Willem Constantijn Arnold. Lochem (De Wildenborch) 1812 - Den Haag 1895

Officier bij de artillerie. Leraar aan de Militaire Academie in Breda, kreeg in 1843 van Gedeputeerde Staten van Gelderland de opdracht om hydrografische waarnemingen in het graafschap Zutphen te doen.

▣ Rivier de Berkel, 1844; Overijsselse Wateren, 1848; Afwatering Zutphen e.o., 1847.

▷ Koeman-Handl Bibl 52, 143.

— H. de Bakker, G. Ebbers en C. Haming, Dr. W.C.H. Staring: een beknopte beschrijving van zijn aardkundige kaarten en van zijn woongebied. In: *Boor en Spade* 20(1981): 39-61.

Status van Eps, Marinus Lodewijk. Curaçao 1850 - Saba 1883

Gezaghebber van Saba.

▣ Saba, 1883.

▷ Exp15:Antillen SA5.

Status Muller, Hendrik August

Chef van het bouwdepartement op Curaçao.

▣ Klein Curaçao, 1875.

▷ Exp15:Antillen C178.

Stavenisse, Cornelis

Landmeter.

▣ Zonneschijn en Hardemeepolder, 1628; Heerlijkheid van Oosterland in Zeeland met J.C. Jacobsen*, 1629.

▷ Donkersloot-de Vrij 544; Teeling-Landmeters Zld 449.

Stechwey, Joost Hendrik

Graveur. Werkte deels samen met J. Turpin* te Den Haag in 1778-1801.

▣ Waal, 1778, 1784.

▷ Rivierkartografie(vdB) 147, 152.

Stedman, John Gabriël. Dendermonde 1744 - Devonshire 1797

Officier in de Schotse Brigade van het Nederlandse leger. Was betrokken bij het onderdrukken van een slavenopstand in Suriname, maar bekommerde zich later om de rechten van de slaven, met name om de vraag of zij als mens behandeld moesten worden.

▣ *Reizen in de binnenlanden van Suriname*, uitg. Honkoop*, 1800, met kaart.

Steen, Renier (Rainer) van den, zie Frisius, Gemma

Steenhem, Henrick van.

Landmeter.

▣ Grens in de Peel tussen de landen van Ravenstein en Cuyk bij het dorp Zeeland, 1608.

▷ Teeling-Landmeters NB 321.

Steenput, Johannes Bernardus Reiniersz. Sas van Gent 1763 - Hulst 1837

Landmeter, admmissie bij de Raad van Vlaanderen 25-5-1786, en door de Magistraat van Hulster Ambacht op 29-6-1789.

▣ Schorren Hinkelenoord, Beostenblij, Canisvliet, Passegeule, Vogelschor, polders Absdale, 1790-99.

▷ Teeling-Landmeters Zld 450.

Stegeren, Dirk van, zie Clement, De Vri & Van Stegeren**Stel, Lourens van der.**

Landmeter, admmissie door de Gecommitteerde Raden van Zeeland 8-9-1730.

▣ Vaarwater van de Pey tot Gattendijk op Beveland, 1746; Dijk aan de Goessepolder, 1746; Afpaling kanaal, vroeger Hoogplaatsegat, 1754; Abdij van Middelburg, Yerseke, zeedijken Goes e.o., Kamperlandpolder, afpaling Hoogplaatsegat, Philippine, Kruisschau, Liefkenshoek, 1730-60.

▷ Teeling-Landmeters Zld 452.

Stellenaar, Willem

Commissaris van de pilotagie.

▣ Vaarroute via de Oude en Nieuwe Maas... naar de Noordzee met A. van Bol'es*, C. van Tol* en C. de Man*, 1741.

▷ Donkersloot-de Vrij 812.

Stellingwerff, C.J.

Tekenaar.

▣ Egmont, Wimmenum, Heilo e.o. door J.D. Zoutman* (1665), gekopieerd in 1849.

▷ Donkersloot-de Vrij 123.

Stellwagen, A.W.

Redacteur. Leraar aan de HBS in Den Haag.

▣ *Nederland en Zijne Oostindische Bezittingen*, uitg. Wolters*, 1879.

▷ Atlantes(K) III Stel.

Stemfoort, J.W.

Kapitein van de generale staf van het Nederlands-Indisch leger.

▣ *Atlas der Nederlandsche Bezittingen in Oost-Indië* met J.J. ten Siethoff*, Den Haag:

Topographische Inrichting, 1883-85.

▷ Atlantes(K) VI Stem.

Stemler, vader en zoon.**Stemler, Carel Frederik [jr]. Amsterdam 1839 - Haarlem 1916**

Boekhandelaar en uitgever te Amsterdam, hoek Haarlemmerdijk en Singel, 1836-79.

¶ Zoon van de boekhandelaar Carel Frederik Stemler (Amsterdam 1811 - Amsterdam 1885).

▣ Atlassen samengesteld door J. Kuijper*, 1857-80; Europa, 4 bl., door J. Kuijper*, 1861; Wereld, 15 bl., door H. Berghaus, 1861; Schoolatlas van C.M. Kan* en N.W. Posthumus*, 1876; Ned. Indië, 6 bl., door J.F.W. van der Willige von Schmidt auf Altenstadt*, 1877; Kaarten in het TKNAG, 1876-78; Ned. Indië, 8 bl., door G.A. van Eck*, 1881; .

▷ Atlantes(K) II Kan; Schoolwandkaarten(B) OIN_ST_A, OIN_ST_E, EUR_ST, WER_ST.

Stemler Cz., Johann Georg. *Amsterdam 1845 - Amsterdam 1905

Boekhandelaar en uitgever te Amsterdam, nam in 1880 het bedrijf van zijn vader over.

▣ Amsterdam Geïllustreerd, 1883; *Topographische en Geologische Beschrijving van een gedeelte van Sumatra's Westkust* door R.D.M. Verbeek*, 1883; Den Haag, ca. 1886.

▷ Amsterdam(H) 269; HistPlatt:10-DenHaag DHG 104.

Stemmers, Jan

Graveur te Amsterdam (1695-1734).

▣ Zwarte Zee, 1672; Kaartboek van Voorne door H. van Dijck*, 1695-1701.

▷ Donkersloot-de Vrij 247; Koeman-Handl Bibl 75, 139.

Stempel, G.

Landmeter.

▣ Bergen op Zoom en polders van Halsteren tot Woensdrecht, 1638.

▷ Teeling-Landmeters NB 323.

Stempel (Stempelius), Gerhard. Gouda ca. 1546 - Keulen 1619(?)

Tekenaar. Wiskundige. Opleiding theologie in Keulen (begonnen in 1579) Later kanunnik in het klooster St. Georg te Keulen.

▣ Neuss, 1585; De Brabantse enclave Kerpen-Lommersum bij Keulen, 1587; beleg van Bonn en Wachtendonk, 1588 (uitgegeven door Hogenberg); de loop van de Maas tussen Luik en Maastricht, 1598.

Stenfert Kroese, fam.**Stenfert Kroese, Johannes Gertrudus.** Giessen-Nieuwkerk 1821 - Arnhem 1851

Boek- en papierhandelaar, boekbinder en steendrukker te Arnhem in de Bakkerstraat, 1843-51. Hij werd daarvoor in 1843 meerderjarig verklaard. Na zijn overlijden in 1851 is het bedrijf voortgezet als Boekhandel Stenfert Kroese.

▣ *Gids voor de bezoekers van Arnhem*, met kaart, 1850.

▷ HistPlatt:8-Gelderland 1 ARN 026

Stenfert Kroese, Willem Hendrik

Boekhandelaar te Nijmegen, 1850-51, en Arnhem, 1852-

§ Stenfert Kroese & Van der Zande. ca. 1873-**Zande, K. van der**

Boekhandelaar - Uitgever in Arnhem, ca. 1870. Vanaf ca. 1873 Stenfert Kroese & Van der Zande (advertentie-bureau).

▣ *Atlas der Natuurkundige Aardrijkskunde* door D.C. van Neck*, Arnhem: K. van der Zande, firma Stenfert & Van der Zande, 1887.

▷ Atlantes(K) VI Neck.

Sterr, Cornelis van der

Tekenaar. Opzichter van de Waterstaat.

▣ Haven van West-Terschelling, 1831.

Sterr, Petrus van der

Tekenaar.

▣ Polders in Noord Holland, 19e eeuw.

▷ Teeling-Landmeters NH 292.

Sterr, T.C. van der

Tekenaar. In 1893 wonend in Hoorn op Terschelling.

▣ Eiland Terschelling, 1893.

Sterckenburg, Jan van

Tekenaar. In dienst van de VOC in Batavia als fabriek (1661-71).

Steuerwald, Jan Dam. Bergen op Zoom 1805 - Den Haag 1869

Tekenaar en lithograaf te Dordrecht 1828-33 (als J.D. Steuerwald & Co.) en Den Haag, 1833-.

¶ Neef van H.J. Backer* en van J.D. Backer Dirks* (moeders zijn zussen, dochters van Jan Melchiorz. Dam).

▣ Den Helder e.o. in verband met de landing der Engelsen in 1799, 1832; Den Haag door H. van der Poth*, 1832; Nijmegen door H.L. Staal*, 1833; Sumatra's westkust (1855) in een atlas van J. Pijnappel*; *Atlas van 44 kaarten... van de Calamiteuse Polders in Zeeland* door Jhr. J.R.T. Ortt*, 1861.

▷ Atlantes(K) III Ortt; HistPlatt:8-Gelderland 2 NIJM 025; HistPlatt:10-DenHaag DHG 049; Koeman-Handl Bibl 90, 134.

+ NNBW 5.

Steveniers, H.J.

Landmeter bij de verponding.

▣ Duiven, 1809; Kamerik en Houdijk, 1810; Gemeenten in Groningen en Drenthe, 1820-29.

▷ Teeling-Kadaster; Teeling-Landmeters Ut 153.

Stevens, J.

Landmeter, admissiedatum onbekend.

▣ Vrijen Polder (Zeeuws-Vlaanderen), 1713-15.

▷ Donkersloot-de Vrij kaartboek 60.

Stevensz., Jacob

Landmeter, admissiedatum onbekend. In dienst van de VOC in Ceylon (1680-85).

Stevin, Simon. Brugge 1548 - Den Haag 1620

Militair-ingenieur in dienst van de Republiek (1609-18). Vestingbouwkundige, wiskundige en stedenbouwkundige; auteur van verschillende publicaties. Adviseur van Prins Maurits bij de aanleg van fortificaties. Woonachtig in Leiden (vanaf 1581), waar hij in 1600 oprichter was van de Duytsche Mathematique, een school voor ingenieurs en landmeters.

▣ 's-Hertogenbosch e.o., 1603 (toegeschreven).

▷ Scholten Top.krt. 6; Teeling-Landmeters ZH 278.

Steyaard, A.

Landmeter van het kadaster.

▣ Horn, 1842.

▷ Teeling-Kadaster.

Steyaart, A.

Graveur, tekenaar.

▣ Kaartboek van Voorne door H. van Dijck, 1695-1701.

▷ Donkersloot-de Vrij 247; Koeman-Handl Bibl 75, 139; Teeling-Landmeters Zld 453.

Steyn, Douwe Gerbrandtsz.

Tekenaar. Afkomstig uit Leiden. In dienst van de VOC in Kaap de Goede Hoop (1697-1700).

Stichel, Dominicus van der

Uitgever te Amsterdam aan de Lauriersgracht (1641-50).

▣ Bedijkingsplan van de Haarlemmermeer door J.A. Leeghwater*, 1641.

Stierp, Claes (Nicolaas) Vastensz. (Vastersz.)

Landmeter, geadmitteerd in Holland op 29-7-1636. Wonend in Akersloot (1648).

▣ Starnmeer e.o., 1643; Noordeinder-, Zuider- en Sapmeer e.o., (met C.Cz. Bommer* opgemeten), 1648 (gedrukt in 1656); Stommeer e.o., 1650. Ook werkzaam in Drenthe bij de karteringen t.b.v. de grondbelasting.

▷ Donkersloot-de Vrij 127, 172; Teeling-Landmeters Dr 131 & 145, NH 293.

▷ A.C. Stierp-Impink, *Vier eeuwen Stierp: Een oerhollandse familie en de bakermat Akersloot, 1569-1998* (Schoorl 1999).

Stift, C.E.

Geoloog (?), schreef een rapport met kaarten over de geologie van Aruba, Bonaire en Curaçao.

¶ In 1858 publiceerde F.A.C. Dumontier 'Bijdrage tot de kennis der geologische gesteldheid van het eiland Curaçao' in: *Verslagen en Mededelingen van de Kon. Akademie van Wetenschappen, afd. Natuurkunde* 8(1858), blz. 287-307. De Akademie constateerde in 1860 dat er sprake was van plagiaat; Dumontier had het rapport van Stift bijna woordelijk overgenomen.

▣ Geologische kaarten van Curaçao en Bonaire, 1827.

▷ Exp15:Antillen C150, B5.

Stockum, Wilhelmus Petrus van. Den Haag 1810 - Den Haag 1898

Boekhandelaar en uitgever te Den Haag in het Gortstraatje, 1833-45, op het Buitenhof, 1845-74. Na zijn uittreden schreef hij een geschiedenis van Den Haag.

+ NNBW 4.

§ *W.P. van Stockum & Zoon*. 1874 tot in de 20ste eeuw

Stockum [Jr.], Wilhelmus Petrus van. Den Haag 1846 - Den Haag 1927

Boekhandelaars en uitgever te Den Haag op het Buitenhof.

▣ *'s-Gravenhage in den loop der tijden* door W.P. van Stockum sr., 1889, met facsimiles.

▷ HistPlatt:10-DenHaag DHG 109.

Stoeveke (Stoeve, Stoyveke, Stoyve), Frederic.

Landmeter.

▣ Mastenbroek, 2de helft 14de eeuw.

▷ Teeling-Landmeters Ov 62.

Stoffelsz., Maximiliaen

Tekenaar. Inspecteur van de fortificaties, in dienst van de VOC (1688) in Malabar (India).

Stok, vader en zoon Van der

Stok, Arend Jacobus van der. Amsterdam 1817 - Amsterdam 1887

Meester timmerman, bouwkundig tekenaar, aquarellist.

▣ Amsterdam, 1875.

▷ Amsterdam(H) 243.

Stok, Arend Jacobus van der. Amsterdam 1847 - Amsterdam 1908

Werkzaam bij Publieke Werken van Amsterdam.

▣ Amsterdam, diverse plattegronden, 1873-92.

▷ Amsterdam(H) 237, 246, 248, 251, 254, 255.2, 256, 263, 264, 271, 273, 286.

— Marc Hameleers, 'De vier S-sen': Overzichtskaarten van Amsterdam (1873-1900) van vader en zoon A.J. van der Stok, J.H. Schmüll en H.J. Scheltema, allen in dienst bij Publieke Werken. In: *Jaarboek van het Genootschap Amstelodamum* 90 (1998): 95-120..

Stok, J. van der

Militair-ingenieur.

▣ Willemstad, Curaçao met J.C. Ninaber*, 1828.

▷ Exp15:Antillen C153.

Stopendaal (Stoopendael), Daniël. †Amsterdam ca. 1740

Graveur, tekenaar te Amsterdam (1685-1713).

▣ Amstelland door G. Drogenham* en J. Petersom*, uitg. Visscher; ; Bijbelkaarten voor de firma. Keur*, 1702, 1714; Hoogheemraadschap van de Landen van Woerden door J. en D. Vingboons* (vijfde druk, uitgave A. de Leth*), 1723.

▷ Bijbelkaarten(P&A) 29:G II, K II; Donkersloot-de Vrij 765; Koeman-Handl Bibl 43.

Stopendaal (Stoopendaal), Bastiaen. Amsterdam 1636 - Amsterdam 1693

Graveur, tekenaar te Amsterdam.

▣ Dordrecht e.o. door M. van Nispen*, 1673; Alblasserwaard en Vijfherenlanden door M. van Nispen*, 1681; Bijbelkaarten voor de firma. Keur*, 1688.

▷ Bijbelkaarten(P&A) 29:K II; Donkersloot-de Vrij 306, 767.

Stormhoedt, Marcus

Militair-ingenieur. In dienst van de VOC in Batavia (1642-44).

Storm van 's-Gravensande, L.

Tekenaar en/of redacteur. Gouverneur in dienst van de WIC.

▣ Essequibo en Demerara, thans Guiana, 1748.

Stoutjesdijk, Johan Willem. Bruinisse 1854 - Haarlem 1932

Luitenant der infanterie.

▣ Flores, 1891.

▷ Exp12:TKNAG 1891.14.

Stoyve, Stoyveke, zie Stoeveke

Straalen (Stralen), Hendrik van

Landmeter van Rijnland, gadmitteerd in Holland op 12-8-1766, toen wonende te Den Haag.

▣ Diverse rivierkaarten, 1772-93.

▷ Koeman-Handl Bibl 119, 185; Rivierkaarten 132, 138-142, 145, 147, 148, 152, 154, 155, 163; Teeling-Landmeters Ov 65, Gld 140, NH 295, ZH 280a, Alg 848.

Straalen (Stralen), Huybert van

Beëdigd landmeter te Delft.

▣ Kopie kaart van gehele jurisdictie van Stellendam, 1771; Rijn van Emmerik tot Arnhem, 1784-89.

▷ Teeling-Landmeters ZH 280, Alg 849.

Straat, Pieter. ca. 1685-1760

Landmeter, admissiedatum onbekend. Burgemeester van Grootebroek (1751), burgemeester van Bovenkarspel, hoofdingeland van Drechterland en dichter.

▣ Drechterland en Vier Noorderkoggen met J. Harge*, uitg. De Leth*, ca. 1730-36; Sluis in de Noorderdijk van Drechterland, 1732.

▷ Donkersloot-de Vrij 795-797; Koeman-Handl Bibl 63; Rivierkartografie(vdB) 12; Teeling-Landmeters NH 296.

Straaten, Johan Carel van. †Suriname 1774

Ingenieur en inspecteur der fortificatiën in Suriname vanaf 1770.

▣ Districtskaarten.

▷ Suriname(D).

Straaten, M.A. van

Graveur ? te Bergen op Zoom.

▣ Bergen op Zoom, ca. 1831.

▷ HistPlatt:Bergen 079.

Strauchen, Theodor.

Beëdigd en geaprobeerd landmeter van het Hertogdom Gelder en Blerick.

▣ Land onder Blerick, 1768.

▷ Teeling-Landmeters Lb 288.

Straugh, H.

Landmeter.

▣ Hof Schleibach en Oudt-Merburen, ca. 1743.

▷ Teeling-Landmeters Lb 289.

Strik, Leonardus

Uitgever te Utrecht.

▣ Ptolemaeus-uitgave van Mercator*, samen met F. Halma* en Boutesteyn* & Zoon & S. Luchtmans, 1695.

▷ Atlantes(vdK) I, atlas 1:521.

Stroken, F.

Landmeter.

▣ Bos onder Venlo, 1791.

▷ Teeling-Landmeters Lb 290.

Strootman, Hendrik. *Amsterdam 1792/93 - na 1850

Onderwijzer te Bergen op Zoom, leraar wiskunde aan de Koninklijke Militaire Academie te Breda (ca. 1840), later te Delft.

▣ *Aardrijkskundige beschrijving van de stad Bergen op Zoom voor de scholen*, uitg. Bergen op Zoom: J. Verkouteren, 1825, met kaart.

▷ HistPlatt:Bergen 075.

Strucht, Pieter van

Landmeter, geadmitteerd in Holland op 12-7-1647. Militair-ingenieur in dienst van de WIC (1647-50). Begin 1648 in Brazilië.

Struick, Willem Jacob. 's-Hertogenbosch 1845 - Harlingen 1876

Luitenant ter Zee 2de klasse.

▣ Zuiderzee, 1875.

▷ Exp9:Zuiderzee Z34.

Struiving (Struving), Jan Dominicus

Landmeter, admisie voor het Hof van Friesland, 5-10-1756.

▣ Diverse kaarten m.b.t. juridische verschillen.

▷ Teeling-Landmeters Fr 272, Dr 132.

Stuten, fam.**Stuten, Zacharias. Tournai (Doornik) 1732 - Arnhem 1797**

Militair-ingenieur sinds 13-1-1752; officier, laatstelijk luitenant-kolonel (1794).

▣ Neder-Betuwe, ca. 1742; Zutphen, 1752; IJssel en Zwarte Water, 1762.

▷ Scholten Pl. 66b, 102, Pl. 403.

Stuten, Zacharias Christiaan. † kort vóór 4-1778

Militair-ingenieur sinds 27-5-1726; officier, laatstelijk kolonel (1758).

▣ Gebied Dollart-Emmen met P. de la Rive* en H. Mellema*, 1717-19; Emmen-Coevorden en Coevorden-Ommen met P. de la Rive*, 1719-22; Nijmegen, 1748, 1755-56 en Maastricht, z.j.

▷ Scholten Pl. 33a,b,c, Pl. 216, 265, 270.

Stuurman (Stuerman), Jan Cornelisz.

Landmeter, geadmitteerd in Holland op 26-7-1736, toen wonende in Westzaandam.

▣ Werven en landerijen langs de rivier De Zaan door J. Heymenberg* en O.F. de Groot*, 1670, gekopieerd in 1742.

▷ Donkersloot-de Vrij kaartboek 8.

Stuurman, Johan Roelof. Kampen 1861 - Arnhem 1950

Bestuursambtenaar, controleur bij het Binnenlands Bestuur van Nederlands Indië.

▣ Onderafdeeling Si Piro, 1894.

▷ Exp12:TKNAG 1895.03

Suchtelen, fam. Van

Kaarten zijn vervaardigd door de broers Cornelis, Rochus, Jacob Hendrik, en Cornelis' zoon Jan Peter van Suchtelen.

— N.J. van Suchtelen, Kartografen uit de familie Van Suchtelen in de achttiende eeuw. In: *Geodesia* 26(1984), p. 256-259.

Suchtelen, Cornelis van. De Bilt 1712 - Breda 1768

Tekenaar. Broer van Rochus. Militair-ingenieur sinds 28-11-1741; officier, laatstelijk kapitein (1748).

▣ Bergen op Zoom, 1741; Grave, 1749, 1752, 1755/56 en 1758.

▷ Donkersloot-de Vrij 430; Scholten Pl. 24, 137, 142, 144.

Suchtelen, Rochus van. Utrecht 1717 - Bergen op Zoom 1787

Tekenaar. Militair-ingenieur sinds 31-12-1742; officier, laatstelijk luitenant-kolonel (1783).

▣ Grens Staats- en Oostenrijks-Vlaanderen, 1755; Passegeule e.o., 1761, 1762, 1765-66; Kopie van de Dampierrekaart*, 1763.

▷ Scholten Top.krt. 12a, 46a, 101a,b, 104.

Suchtelen, Jacob Hendrik van. Nijmegen 1722 - 1786

Militair-ingenieur(?). Stadsbouwmeester van Nijmegen.

▣ Hulst 1754; Nijmegen e.o. (1752); Maas en Waal, Bommelerwaard en Betuwe, 1757 (gegraveerd door A. van Krevelt*).

▷ Scholten Top.krt. 191, Pl. 193; Teeling-Landmeters Gld 141.

Suchtelen, Jan Peter (Johan Pieter) van. Grave 1751 - Kopenhagen 1836.

Zoon van Cornelis, trad in Russische dienst en werd daar onder andere hoofd van het Kartografisch Instituut en Militair Topografisch Instituut.

Suermondt, Otto.

Tekenaar.

▣ Enkhuisen in *Historie der vermaerde zee- en koopstadt Enkhuisen* door G. Brandt*, 1666.

▷ HistPlatt:5-N.Holland ENK 015.

Sülpkke, Johannes Cornelis August. Amsterdam 1819 - Amsterdam 1891

Boekhandelaar-Uitgever te Amsterdam in de Kalverstraat vanaf 1849. Zoon van de boekhandelaar/lithograaf Christiaan George Sülpkke (ca. 1788/89 - Amsterdam 1858), die vanaf ca. 1810 handelde in de firma Buder & Sülpkke, hoogduitse boekverkopers in Amsterdam, en vanaf ca. 1817 zonder Buder.

¶ Zijn zus Elizabeth Christinia Sülpkke trouwt met G.F. Diederichs*.

▣ *Eene week in London*, bew. G.L. Kepper, 1851, met plattegronden (*Opr. Haarlemsche Crt. 7-2-1851*); *Atlas Antiquus*, O. Petri*, H. Müller*, Seijffardt*, J.C.A. Sülpkke, Kemink* & Zoon en Berlijn, Dietrich Reimer, 1870 (Nederlandse heruitgave).

▷ Atlantes(K) VI(supp) Kiep.

Suly, Nicolas

Militair-ingenieur van Franse afkomst(?).

▣ Zuidwest-Zeeuwsvlaanderen, 1716-18.

▷ Donkersloot-de Vrij 818.

Sundorf, F.I.

Uitgever te Amsterdam, o.a. G. ten Sande*, *Ontwerp om het water door de stad Amsterdam... te doen loopen*, 1765.

▣ Amsterdam, waterlopen, 1765.

▷ Amsterdam(H) 124.

Suringa, Johannes. Groningen 1821 - Groningen 1902

Onderwijzer, redacteur. Lid van een commissie van vijf Groningse onderwijzers, bestaande uit J. van den Berg*, K. Hofkamp*, A. Nuiver*, J. Suringa en P. Winterwerp*, die atlasen publiceerde tussen 1875 en 1890.

¶ Zijn dochter Johanna Hillegonda Suringa trouwde in 1873 met N.J. Visscher*.

▣ Zie bij J. van den Berg.

Suringar, vader en twee zoons.

Suringar, Gerard Tjaard Nicolaas. Leeuwarden 1804 - Leeuwarden 1884

Boekhandelaar en lithograaf te Leeuwarden.

▣ Friesland door R.D. Nauta*, 1840, 1847.

▷ Exp4:Friesland 87, 97.

Suringar, Willem Frederik Reinier. Leeuwarden 1832 - Leiden 1898.

Botanicus, directeur van de Hortus Botanicus in Leiden. In 1884 en 1885 was hij voor wetenschappelijk onderzoek in West-Indië.

▣ Kaart van de Nederlandsch West-Indische expeditie, 1886.

▷ Exp12:TKNAG 1886.02.

Suringar, Rinse Willem Hugo ('Hugo'). Leeuwarden 1834 - Wageningen 1911

Uitgever te Leeuwarden.

▣ *Atlas van Nederland* door J. Kuijper*, 1866-79; *Gemeente-Atlas van Nederland* door J. Kuijper*, 1865-69.

▷ Atlantes(K) Kuy 12, 19-20.

— Jos van Waterschoot, 'Een totale schipbreuk': boekhandelaar Suringar en lithodrukker Bogaerts en de kaart van Nederland. In: *De Boekenwereld* 15 (1998)1: blz. 86-87.

— Marja Keyser, De laatste kleurders : kleurinrichtingen in Nederland in de tweede helft van de 19de eeuw. In: *Caert-Thresoor* 11(1992): 81-85.

Susan Jr., Cornelis Henricus. Den Haag 1826 - Den Haag 1919

Boekdrukker te Den Haag.

▣ *Guide de La Haye et de ses environs*, door A.A.J. Saurel*, 1860, met plattegrond.

▷ HistPlatt:10-DenHaag DHG 059.

Susanne (Suzanne), L.

(Nog onbekend).

▣ Leikaarten van Nederland en Europa, uitg. Alg. Schoolmuseum (D. Buys*), 1881.

¶ Voor het begrip "Leikaart", zie bij D. Buys in dit repertorium.

▷ Schoolwandkaarten(B) NED_AS, EUR_AS (dateert 1883).

Suurlandt (Zuurland), Willem.

Landmeter te Halsteren, commissie bij de Raad van Brabant op 7-11-1742.

▣ Heerlijkheid Halsteren, 1766.

▷ Teeling-Landmeters NB 329.

Suyrmond, Otto

Landmeter, geadmitteerd in Holland op 16-7-1664. In dienst van de VOC in Batavia (1672-81).

Swaan, Pieter. Breda 1835 - Den Haag 1883

Kapitein ter zee. Onder zijn leiding is aan boord van Zr. Ms. Stoomschip *Soerabaia* van november 1875 tot maart 1876 de kust van Nieuw-Guinea gekarteerd, met mederking van zijn luitenants. Voor deze luitenants, zoek in dit bestand naar **Zr.Ms. Soerabaia**.

▣ Nieuw-Guinea, 1879.

▷ Exp12:TKNAG 1879.10.

Swaan (Swaane, Zwaane), Willem L. *1787

Landmeter van het kadaster.

- ▣ Noord Holland, 1810; Osdorp, 1810; Lieshout en Bakel, 1817; Asperen en Leerdam, 1822.
- ▷ Teeling-Kadaster; Teeling-Landmeters NH 302 & 343.

Swaf, Samuel de. Middelburg 1597 - Bergen op Zoom 1636

Landmeter, commissie bij de Raad van Brabant op 22-3-1633. Schoolmeester te Middelburg en Bergen op Zoom, 1624-36.

- ▣ Bergen op Zoom, 1628.
- ▷ HistPlatt:Bergen 026; Teeling-Landmeters NB 334.

Swalm, Jan Augustijn. †1807

Uitgever te Amsterdam op de Leliegracht.

- ▣ *Maandelykse Nederlandsche Mercurius**, 1792-1807.

Swart, Dirk

Graveur en/of uitgever te Amsterdam in de Oude Lelystraat (1756-57).

Swart, Dirck Cornelisz.

Graveur te Amsterdam.

- ▣ Amsterdam, 1623.
- ▷ Amsterdam(H) 20.

Swart, Jacob en Jacob Jr. zie Keulen, fam. van**Swart, Steven (Stephan)**

Uitgever te Amsterdam (1641-83): Beurs, aan de zuideropgang (1663-69); Achter de Beurs hoek Papenbroeksteeg (1674). Geassocieerd met J. Janssonius van Waesbergen*. Hij had relaties met de Engelse boekhandel (o.a. met Moses Pitt te Oxford).

- ▣ *The English Atlas*, 1680-83.
- ▷ Atlantes(vdK) I, § 1:45.

Swartwolt, R.

Hoofdonderwijzer te Peize.

- ▣ Schoolkaart van Drenthe, 1875 (*Prov. Drentsche en Asser Crt.*, 21-9-1875).

Sweemer, Abraham / Alb.

Landmeter.

- ▣ Schorren Jacobapolder, 1766; Ontworpen dijkage voor de Jacobapolder op Beveland, 1767.
- ▷ Teeling-Landmeters Zld 454 & 455.

Sweerts, Jeronimus (Hieronimus)

Uitgever te Amsterdam (1664-96): Stilsteeg (1664); Singel, bij Jan Rodenpoortstoren (1664-66); Kalverstraat (1668-80); Beurssteeg (1677-84); Singel of Appelmarkt (1688-96).

- ▣ Groningen, 1668; Historische plattegrond van Amsterdam, uitg. H. Sweerts, J. Bouman* & A. Oossaen*, 1685.
- ▷ Amsterdam(H) 85; Groningen(W) 56.

Swemkoop (Sweinkoop, Swankoop), Leendert.

Landmeter te Voorschoten.

- ▣ Kopie van een kaart van het Huis Harsselo, 1725; Landen van het Gasthuis te Leiden, z.j.

▷ Teeling-Landmeters Gld 142, ZH 281.

Swieb, C.

Landmeter (?).

▣ Butterdorpse polder, 1770.

▷ Rivierkartografie(vdB) 120.

Swieten (Zwieten), jr en sr, Johannes van

Tekenaars. Landmeters. Een scheiding tussen jr en sr is nog niet te maken. Eén van de twee werd als landmeter geadmitteerd in Holland op 25-3-1655; admissiedatum van de andere is onbekend.

▣ Heerhugowaard, 1656; Duingebied in Kennemerland, 1661; Zeestraatweg van Scheveningen naar Den Haag, 1667; Oostelijk deel van de Hoekse Waard door A. Buys* Fransz. (1524) en F. de Witte (1637), gekopieerd in 1672; Land in Zandambacht, 1674; Hillegom, 1693.

▷ HistPlatt:10-DenHaag sch 001; Donkersloot-de Vrij 134, 235, 663; Teeling-Landmeters NH 298 & 303, ZH 282, Alg 861.

Swieten, Job Willemsz. van

Gezwoeren landmeter te Den Haag.

▣ Den Haag, 1612(?), 1653 tot 1696.

▷ Teeling-Landmeters ZH 283.

Swieten, Pieter van

Landmeter, geadmitteerd in Holland op 24-6-1751, toen wonende in Den Haag.

▣ Lobithse en Bijlandse Waard, oorspronkelijk gemaakt door W. Leenen* door hem verkleind in 1751.

▷ Teeling-Landmeters ZH 284, Alg 862.

Swieten, Willem van

Fabrieksmeester en landmeter van het Land van Voorne, wonend te Brielle. Landmeter, geadmitteerd in Holland op 18-2-1724.

▣ Vaart door het Eiland Rozenburg, 1724; Deel van Rozenburg, 1726; Eiland Rozenburg (8 bladen) met J. Sandifort*, 1727.

▷ Donkersloot-de Vrij 243; Koeman-Handl Bibl 152; Rivierkartografie(vdB) 2, 5, 6.

Swigters, Isaac. †1750

Uitgever te Amsterdam in de Nieuwe Brugsteeg (1742). Lid van het boekverkopersgilde vanaf 1717. Hij zette het bedrijf van Joh. Loots* voort, aanvankelijk samen met zijn zuster, Sara Swigters, diens weduwe (overleden in 1743).

Swinderen, H. van

Gerichtsschrijver van het Scholtambt Zutphen (1630).

▣ Gebied ten oosten van Eefde door N. van Geelkercken* (1628), gekopieerd in 1630.

▷ Donkersloot-de Vrij 469.

Switser (Switsers, Zwitser, Zwitser),vvader en zoon.

Switser, Jan (sr). Amsterdam 1739 - Purmerend? 1791

Landmeter, geadmitteerd in Holland op 13-3-1769, toen wonende in De Beemster.

Oorspronkelijk tuinman op de buitenplaats van Joan van Foreest. Noemde zichzelf 'gezwoeren

landmeter van de Beemster'. Behalve in dienst van waterschap De Beemster, werkte hij ook voor de Wijde Wormer, de Purmer en voor particulieren.

▣ De Beemster door D. van Breen* (1658) met wijzigingen, 1769.

▷ Koeman-Handl Bibl 49; Teeling-Landmeters NH 299.

— Jack Otsen, *Jan Switser, gezworen landmeter van de Beemster (1739-1791)* (Purmerend 1999).

Switser de Jonge, Jan. Purmerend? ca. 1767 - Purmerend 1824

Landmeter, geadmitteerd in Holland op 18-5-1789, toen wonende in Purmerend. Medewerker van Kraijenhoff* in 1800 bij de vervaardiging van de kaart van de Republiek. In zijn overlijdensacte staat 'kaarsenmaker'. Zijn zoon Nicolaas Switser wordt als landmeter vermeld.

▣ Nieuwkoopse Plas met K. Vis*, 1788-89.

▷ DDR 130; Haubourdin; Rivierkartografie(vdB) 161, 162; Teeling-Landmeters ZH 285.

Switser, Klaas, vermelding Teeling-Landmeters ZH 286 berust op vergissing, bedoeld wordt Klaas Vis.

Swoll, Cornelis Jansz. van

Graveur en/of uitgever te Amsterdam, Nieuwe Kerk, bij 't Groot-School (1644-64); Dam, achter het Stadhuis (1667-80); Nieuwezijds Voorburgwal (1681); Oudezijds Voorburgwal, tweede huis (1687).

Sybesz. (Sybes), Rutger

Landmeter en wijnroeier, geadmitteerd in Friesland op 5-2-1740, toen wonende in Gorredijk.

▣ Gebied tussen Bakkeveen en Haule, 1747.

▷ Donkersloot-de Vrij 50; Teeling-Landmeters Fr 277, Dr 133.

Sybrandi, vader en zoon

Sybrandi, Jan Dirks. 1810 - Amsterdam 1872

Boek- en kantoorverkoper te Amsterdam op de Dam bezijden het paleis, 1839-40, Warmoestraat, 1840-54, en aan de Herengracht bij de Bergstraat, 1854-72.

▣ Amsterdam, 1862.

▷ Amsterdam(H) 214.

Sybrandi, Sybrand Klaas. Amsterdam 1838 - Amerika na 1904.

Boekhandelaar te Amsterdam, later stationschef in Achtkarspelen, en emigreerde ca. 1904 naar New York.

▣ en ▷ zie hiervoor.

Sijlmans, S.

Landmeter te Raamsdonk.

▣ Opmeting van Hollandse dorpen in de Langstraat met 4 anderen o.l.v. G. van Alphen*, 1807.

▷ Teeling-Kadaster.

Sylvius, Willem (Guilielmus). †Leiden 1580

Drukker-uitgever. Erst werkzaam in Antwerpen, later in Leiden. Gaf onder andere kaarten van Jacob van Deventer* uit (1560) en Guicciardini's* Beschrijving van de Nederlanden, met kaarten, 1567-1568.

Symonssen, F. en/of P.

Landmeter(s).

▣ Eiland van Dordrecht, 1619; Kerkweer te Papendrecht, 1619.

▷ Teeling-Landmeters ZH 288, 289 & 290.

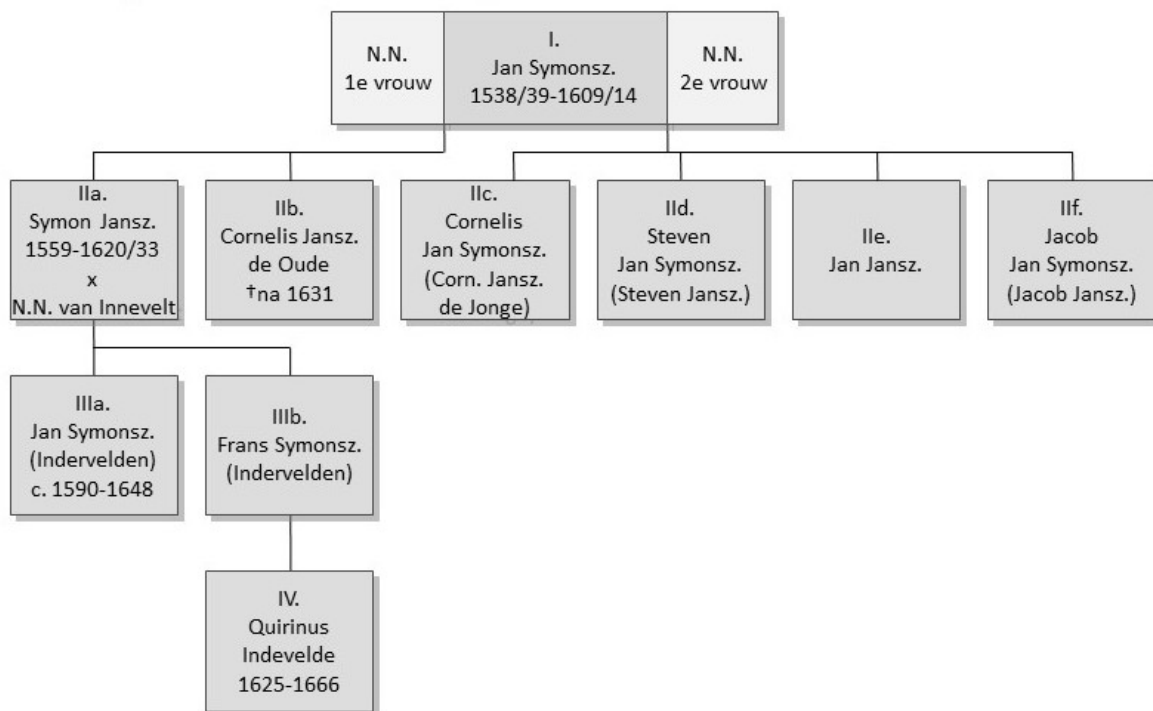
Symonsz., Jan, en zijn nakomelingen

Zie ook Innevelt, Matheus Cornelis van

— C. Baars, De descendenten van Jan Symonsz., landmeter te Gastel. In: *Ons Voorgeslacht* 31(1976), blz. 205 en 34(1979), p. 64.

Genealogisch schema

Jan Symonsz. en nakomelingen



Symonsz., Jan [I]. 1538/39 - Gastel 1609/14

Landmeter en landbouwer. Stamvader van een belangrijke landmetersfamilie; van zijn zeven zonen waren er zes ook landmeter, werkzaam als landmeter vanaf 1556, onder andere in opdracht van Prins Maurits en het Markgraafschap Bergen op Zoom. Grootste deel van zijn leven wonende in Gastel; omstreeks 1590 in Willemstad.

▣ Zeedijk polders van Namen e.a., Hulster Ambacht, 1574; Oost-Zeeuws-Vlaanderen (met anderen), 1579; Somerland (Hoekse Waard), samen met Sijmon en Cornelis Jansz., 1584; Vlissingen (met Jacob Joosten), 1589; Noordwest-Noord-Brabant, 1590.

▷ Donkersloot-de Vrij 286, 689, 693(?); Teeling-Landmeters Zld 437 & 458, NB 336.

Jansz., Symon [IIa]. 1559 - Dordrecht? 1620/22

Landmeter. Veelal werkzaam samen met zijn broer [IIb] en ook wel met zijn zoon [IIIa]. Zijn vrouw droeg de naam Van Innevelt (Indervelden). Na 1590 wonende in Dordrecht.

▣ 'Somerlant', in het noorden van de Hoekse Waard (met zijn vader Jan Symonsz. en zijn broer Cornelis Jansz.), 1584; Bonaventura in de Hoekse Waard (met zijn broer Cornelis Jansz.), 1584, 1591, 1593 en z.j.; 'De Ketel', nabij Klundert, 1590; Gedeelte van Noordwest-Noordbrabant, 1590 Ambachten Mijle en Dubbeldam (met zijn broer Cornelis Jansz.), 1592; Gedeelte in het

westen van de Hoekse Waard (?), 1596; Noordbeveland (met zijn broer Cornelis Jansz.), 1598; Polder 'Onwaert ende Aertsdyckwall'(bij Dirksland), 1601; Eiland van Dordrecht en deel van de Hoekse Waard met Daniel Schellincx*, 1611; Gebied Zevenbergen-hollands Diep-Steenbergen (door zijn vader), gekopieerd in 1613; Brielse Meer e.o.(?), z.j.

▷ Teeling-Landmeters ZH 157, NB 178.

Jansz., Cornelis de Oude [Iib]. †Dordrecht?, na 1631

Landmeter. Het grootste deel van zijn leven wonende in Dordrecht. Werkte veelal samen met zijn broer Symon Jansz..

▣ 'Somerlant', noordelijk deel van de Hoekse Waard (met zijn vader Jan Sijmons. en zijn broer Symon), 1584; Bonaventura in de Hoekse Waard (met zijn broer Symon), 1584, 1591, 1593 en 1601; Ambachten Mijle en Dubbeldam (met zijn broer Symon), 1592; Noord-Beveland (met zijn broer Symon), 1598; Polders bij Moerdijk, 1600; Nieuw Cromstrijen, 1602; 'Keenepolder' bij Hoge Zwaluwe, 1604; Dortse Kil e.o., 1607; Polder Groede e.o., Zeeuws-Vlaanderen (met zijn twee halfbroers Jacob Jan Symonsz. en Steven Jan Symonsz.), 1613; Deel van Brielse Meer e.o.(?), z.j.

▷ Teeling-Landmeters ZH 153, Zld 301, NB 174.

Jan Symonsz., Cornelis [Iic] (Cornelis Jansz. de Jonge)

Landmeter, geadmitteerd in Zeeland op 11-11-1591 en in Brabant op 22-11-1610.

Waarschijnlijk zijn gehele leven in Gastel woonachtig.

▣ De Kiesheid en de Hyde achter Koedood, 1589; Maas en wijde omgeving (met Jacob Jan Symonsz.), 1599; Kaarten in het kaartboek van Nicolaas van der Dussen, 1604, kopie door M. van Nispen*; Bergse Blokpolder, Nieuwe Moerdijk e.o., 1627.

▷ Donkersloot-de Vrij 378, 583, 585(?), 587(?), kaartboek 21b; Teeling-Landmeters ZH 287, NB 173 & 337.

Jan Symonsz., Steven [Iid] (Steven Jansz.)

Landmeter, geadmitteerd door het gerecht van Oud- en Nieuw-Gastel op 9-9-1606 en door de Raad van Brabant op 20-10-1610. Waarschijnlijk zijn gehele leven in Gastel woonachtig.

▣ Polders tussen Cadzand en Nieuwerhaven, St. Jansteen, Absdale, Stoppeldijcke, 1613-17; Polders in Oost-Zeeuws-Vlaanderen, o.a. Nieuwe en Oude Grouwe e.o., 1619.

▷ Donkersloot-de Vrij 568b, 571, kaartboek 54; Teeling-Landmeters Zld 302 & 461, NB 177 & 338.

Jansz., Jan [Iie]. †voor 1631

Landmeter en landbouwer te Dinteloord, geen werk bekend.

▷ Teeling-Landmeters NB 176.

Jan Symonsz., Jacob [Iif] (Jacob Jansz.). *1581/82

Landmeter, geadmitteerd door het gerecht van Oud- en Nieuw-Gastel op 5-2-1603 en door de Raad van Brabant op 15-3-1611. Enige jaren woonachtig in Zevenbergen.

▣ Bergse Maas en wijde omgeving (met Cornelis Jan Symonsz. de Jonge), 1599; Hoge en Lage Zwaluwe, 1604; Polder Oude en Nieuwe Moerdijk e.o., 1607; Gebied tussen Klundert, Zevenbergen en Lage Zwaluwe, 1611; Nassauwen polder, 1613; Kaartboek van de nieuwe dijkage van de Groede, 1613; Heerlijkheid Niervaart, 1617; noordelijk deel van de Biesbosch, 1620; Biesbosch e.o., 1620.

▷ Donkersloot-de Vrij 378, 380, 581, 584-586, 587b, 728, 729, kaartboek 54; Teeling-Landmeters Zld 459, NB 175 & 335.

Symonsz., Jan II [Illa] (Johan Symonsz. Indervelden). ca. 1590 - Dordrecht 1648

Landmeter, waarschijnlijk geadmitteerd in Holland op 19-3-1614. Het grootste deel van zijn leven woonachtig in Dordrecht. Werkte samen met zijn vader en zijn broer Frans.

▣ 'Eiland van den Corendyck', 1615; Oost-Somerland (Hoekchse Waard), 1616; Dordtse Kil e.o. (met zijn broer Frans), 1620; Noord-Beveland (met zijn broer Frans), 1620.

▷ Donkersloot-de Vrij 268(?), 283, 294, 299, 301(?), 305, 306, 490, 491; Teeling-Landmeters ZH 149, Zld 293, NB 167.

Symonsz., Frans [IIIb] (François Symonsz. **Indervelden**). †1646

Landmeter, geadmitteerd in Holland op 8-12-1618, toen wonende in Dordrecht. Evenals zijn broer Jan, waarmee hij samenwerkte, woonde hij het grootste deel van zijn leven in Dordrecht, waar hij tevens steenhandelaar was.

▣ Dordtse Kil e.o., 1619; Noord-Beveland (met zijn broer Jan), 1620.

▷ Donkersloot-de Vrij 268(?), 269, 301(?), 304, 306, 490; Teeling-Landmeters Zld 292, NB 166.

Indervelde, Quirinus Christiaan Françoisz. [IV]. 1625 - Nordstrand 1666

Landmeter, geadmitteerd in Holland op 16-1-1643.

▷ Teeling-Landmeters NB 168.

Symonsz., Evert, zie Hamersveldt

Symonsz., Thaem(s), zie Meeusz., Symon

Sypesteyn, jhr. Cornelis Ascanius van. Haarlem 1823 - Den Haag 1892

Militair, ambtenaar, politicus en gouverneur van Suriname, 1873-82.

▣ Nieuwe editie van de kaart van Suriname van J.C. Heneman*, 1849.

▷ Suriname(D); Exp12:TKNAG 1880.04.

Sijthoff, A.W. 1823 - 1913

Uitgever en drukker te Leiden.

▣ Leiden door H.L.A. van Campen*, 1870; *Atlas der geheele aarde* door P.J. Veth, 1878; *Atlas van Nederland* door P.J. Veth, 1880; *Historische Atlas van Noord-Nederland* door G, Mees, 1881.

▷ Atlantes(K) III Veth, VI(supp) Mee, VI Mees; HistPlatt:7-Leiden LEI 047.

Sytses, Claes

Landmeter, admissiedatum onbekend.

▣ Slagtedijk in Friesland, 1704 (zie ook P.I. Portier*).

T

Tachard, Guy. Marthon, Frankrijk 1651 - Chandemagor, India 1712

Jezuïet, missionaris en wiskundige; nam twee maal deel aan een ambassade naar de koning van Siam (1685 en 1687). Die van 1685 stond onder leiding van Alexandre, Chevalier de Chaumont (1640 - Parijs 1710), en is door Tachard beschreven.

▣ *Reis na Siam, gedaan door den ridder de Chaumont*, uitg. Oossaen*, 1687, met kaarten; *Voyage de Siam des Pères Jesuites*, uitg. Mortier, 1687, met kaarten.

▷ HistPlatt:4-Batavia BAT K30, K37.

Taconis, Thijs

Landmeter en wijnroeier in Friesland geadmitteerd op 6-3-1733, toen wonende in Joure.

▣ Landerijen tussen De Welle en Jeltsloot, ca. 1730; Het dorp Broek, ca. 1730, Gebied tussen Joure en Schasterbrug en Langweerderwielen, ca. 1730; Oud-Bilt, 1736.

▷ Donkersloot-de Vrij 22, 33-35; Teeling-Landmeters Fr 282.

Tadema, Ciprianus

Landmeter en wijnroeier in Friesland geadmitteerd op 12-6-1720. Tevens secretaris.

▣ Ingedijkte landen bij het Dokkumerdiep met R.W. Bokma*, 1729; Grens in het veengebied tussen Friesland en Drenthe met F. Eyles* en G. Vos*, ca. 1733.

▷ Donkersloot-de Vrij 24, 51; Teeling-Landmeters Fr 283.

Taisne, Philip

Landmeter en ingenieur.

▣ Kaartboek der Domeingooderen in het Ambt Montfort, 1623.

▷ Teeling-Landmeters Lb 295.

— G.H.A. Venner, Atlas van de domeingronden in het ambt Montfoort door Philippe Taisne, 1623 (Maastricht 1976).

Tak, Christiaan Bonifacius van der. Voorschoten 1814 - Rotterdam 1878

Hoofdopzichter Rijnspoorwegmaatschappij, directeur van Gemeentewerken Rotterdam.

▣ Plattegrond van Rotterdam met de geprojecteerde Staatsspoorweg met W.N. Rose*, 1864; Drinkwaterleiding in Rotterdam, 1871/72; Algemeen situatieplan Rotterdam, 1877.

▷ HistPlatt:12-Rotterdam RTD 067, 081, 090.

+ NNBW 5.

Tamminga du Tour, Onno Baldewijn. 1719 - 1779

Militair-ingenieur sinds 1-8-1741; officier, laatstelijk majoor (1758).

▣ Gebied Breda-'s-Hertogenbosch met H. Draeck* en P. Le Fèvre*, 1741-42

▷ Scholten Top.krt. 63a,b.

Tas, Hendrik

Landmeter, geadmitteerd in Gelderland op 22-10-1694. Militair-ingenieur, 1702-06.

▣ De Maas bij Heerwaarden, 1697; Percelen ten noorden van Leersum, 1713; Aanwassen bij Zuilichem, 1722; aanwassen bij Wel en Ammersoden, 1727; Tielerwaard, 1729.

▷ Donkersloot-de Vrij 395, 399, 412, 423, 772¹; Scholten; Teeling-Landmeters Gld 144.

Tasman, Abel. Lutjegast 1603 - Batavia 1659

Stuurman-ontdekkingsreiziger. Hij trad in dienst van de VOC in 1632 en vertrok naar Batavia. Expedities naar het noordelijke deel van de Stille Oceaan in 1639 en naar Australië en Nieuw-Zeeland in 1642, waarbij kaarten werden gemaakt.

— Jan Burnet, *The Tasman map: the biography of a map. Abel Tasman, the Dutch East India Company and the first Dutch discoveries of Australia* (Kenthurst 2019).

Tavedil, P.M.

De familienaam 'Tavedil' komt op internetbronnen (Delpher, Google books, wiewaswie e.a.) niet voor. Op de manuscriptkaart is de naam slecht te lezen en ik vermoed dan ook dat het hier een foutief gelezen naam betreft. De kaart vertoont overeenkomsten met kaarten in het manuscript van H.G. Haasloop Werner*.

▣ Plattegrond van Elburg, 1842.

▷ HistPlatt:8-Gelderland 1 blz. 44-45 (II.4).

Tebbertman, Jacob Jurriensz. Assen 1748 - Assen 1820

Landmeter.

▣ Roswinkel, 1776; Oldenhaaren, Overlange en Nederlangen, 1776; Moerassen bij klooster Ter Apel, c. 1795.

▷ Teeling-Landmeters Dr 135.

Teixeira de Mattos, Isaac. Amsterdam 1821 - Amsterdam 1904

Arts en lid van de gemeenteraad te Amsterdam.

▣ Cholerakaart van Amsterdam, 1867.

▷ Amsterdam(H) 225.

Telle, Reiner. Zierikzee 1578 - Amsterdam 1618

Vertaler van Guicciardini's* beschrijving van de Nederlanden en schrijver van de tekst in het *Nieuw Nederlandtsch Caertboeck*, uitg. Goos*, 1616.

▷ Atlantes(K) II Goo 1.

+ Van der Aa(BWN) 18.

Tellmann, J.E., leesfout, zie Fellman, J.E.**Temminck, Leonardus Frederik.** Den Haag 1803 - Rotterdam 1861

Landmeter bij het kadaster; Controleur van de directe belastingen en van het kadaster in Zuid-Holland.

▣ Rotterdam, 1839; Rotterdam e.o., 1839.

▷ HistPlatt:2-Rotterdam 13, 14, 17; HistPlatt:12-Rotterdam RTD 043, 044.

— P. Ratsma, Temmincks plattegronden van Rotterdam uit 1839 : hun betekenis als bron van kennis van de ontwikkeling van de stad. In: P.J. Margry, P. Ratsma, B.M.J. Speet (red.), *Stadsplattegronden : werken met kaartmateriaal bij historisch onderzoek* (Hilversum, 1987), p. 49-64.

+ NNBW 5.

Temminck Groll, C.L., zie Groll, Coenraad Liebrecht.**Tengbergen, Arnold Justus**

Landmeter geadmiteerd in Gelderland op 18-5-1739. Rentmeester van Schuilenburg.

▣ Landerijen van het rentamt Schuilenburg, gelegen bij Silvolde etc., 1740; Landerijen bij Ulft (Achterhoek), 1742.

▷ Donkersloot-de Vrij 487, kaartboek 51.

Terlaak, W.B.F.J.

Redacteur, verzorgde nieuwe uitgaven van een atlas van J. Kuijper*.

▣ *Nieuwe Atlas der Wereld* door J. Kuijper*, geheel bijgewerkt en vermeerderd door W.B.F.J. Terlaak, uitg. Veen*, 1890.

▷ Atlantes(K) VI Kuyp.

Tersteeg, D.F. [verm. Dirk Fredericus. Amsterdam 1839 - Haarlem 1911]

Schrijver van een gids voor de Internationale tentoonstelling.

▣ *Officiële gids voor de bezoekers van Amsterdam b.g.v. de Internationale Tentoonstelling*, uitg. Schadd*, 1869, met kaart.

▷ Amsterdam(H) 233.

Terwen, Johannes Leonard. Dordrecht 1812/13 - Gouda 1873

Hoofdonderwijzer te Gouda aan een bijzondere school voor jongens en vervolgens leraar aan de Latijnse School van Gouda. Schrijver van verschillende boeken over de geschiedenis en topografie van Nederland.

▣ *Nederland*, 9 bl., door P. van der Burg*, 2e en 3e uitg., uitg. Van Goor*, 1861-69.

▷ Schoolwandkaarten(B) NED_VG3V/3V.

Terwisga (Terwisscha), Gosen van

Landmeter, geadmitteerd in Friesland op 13-9-1764, toen wonende in Heerenveen.

▣ *Veengebied bij Oude en Nieuwe Haske met W.F. Donjema**, 1766.

▷ Teeling-Landmeters Fr 285.

Teunissen, zie Anthonisz. en Lootsman

Teylingen, gebroeders Van

Teylingen, Johan van

Landmeter, geadmitteerd in Holland op 18-7-1631. Noemde zichzelf 'geweldige provoost van het Regiment van het Noorderkwartier'.

▣ *Texel* door A. Metius* (1616?), gekopieerd ca. 1640.

▷ Donkersloot-de Vrij 705; Teeling-Landmeters NH 300.

Teylingen, Laurens van

Tekenaar en graveur.

▣ *De Wormer*, gegraveerd in 1627.

▷ Donkersloot-de Vrij 146.

Teysinga (Tysinga), Hendrik (Henricus). Groningen 1706(?) - 1756

Landmeter, examen gedaan bij Professor Tilburg aan de Groningse Hogeschool op 6-6-1730. In vaste dienst van de provincie Groningen aangesteld als ingenieur en landmeter op 31-12-1749. In deze functie opgevolgd door G. Manting*. Zijn kaarten worden gekenmerkt door fraaie calligrafie.

▣ Landerijen in Groningen in bezit van de provincie, 1730-36; Ingedijkte landen onder het karspel Mieden door G. van der Schilt* (1686), gekopieerd ca. 1735; kwelders in het

Dollardgebied, ca. 1741; Gebied grenzend aan de Eems tussen Bierum en Termunten; Borgswier e.o., 1743; Wagenborgen e.o., 1743.

▷ Donkersloot-de Vrij 65, 69-71, 79, kaartboek 3; Teeling-Landmeters Gr 98.

Thierry & Mensing zie Mensing

Thesing, Jan. †Amsterdam 1701

Drukker. Koopman in Amsterdam. Tsaar Peter de Grote verleende hem in 1700 het alleenrecht voor de oprichting van een Russische drukkerij in Amsterdam ter vervaardiging van land- en zeekaarten.

▣ Zuid-Rusland door George Mengden en Jack Bruce, 1699 (de koperplaat van deze kaart kwam in bezit van Joh. Loots*, die een druk verzorgde in 1704 en later in handen van Ottens*, die de kaart in 1736 drukte).

— Leo Bagrow, The first map printed in Russian. In: *Imago Mundi* 12(1955), p. 152-156.

Theunisz., zie Lootsman

Thibaut (Thibault), Hubrecht. 'Autkerck bij Steenwegh', ca. 1618 - Groede 1662

Landmeter, admis­sie bij de Magistraat van het Vrije van Sluis 11-5-1658; Schoolmeester, voorzanger en koster te Renesse, 1645-56; Frans schoolmeester en voorzanger van de Waalse gemeente te Groede, 1656-62.

▣ Watervliet, 1661.

▷ Teeling-Landmeters Zld 463.

+ RepOnderwZeeland.

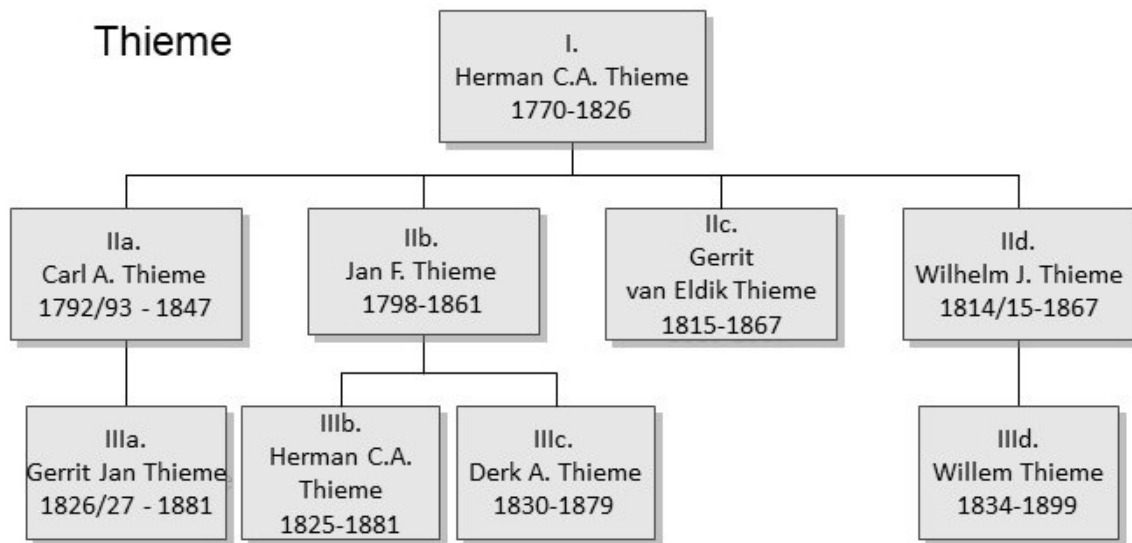
Thiel, Jan van

Graveur en/of uitgever te Amsterdam aan de Nieuwezijds Achterburgwal, bij de Heysteeg (1731).

Thieme, fam.

Boekhandelaars, boekdrukkers en uitgevers in Zutphen, Arnhem en Nijmegen. In tegenstelling tot veel andere boekhandelaarsfamilies, is er hier geen sprake van één enkel bedrijf met firmanten. De zoons en kleinzons hadden vaak eigen bedrijven. Niet allemaal hebben ze kaarten uitgegeven of gedrukt.

— W.F. Kalkwiek, *Groeien in de tijd 1792-1992. Geschiedenis van het Zutphense familiebedrijf Thieme* (Zutphen 1992).



Thieme, Hermann Carl Anton [I]. Wesel 1770 - Zutphen 1826

Hermann Thieme richtte zijn boekhandel op in 1795 te Zutphen. Hij was vanaf 1788 werkzaam voor de uitgever Aalbert van Eldik, wiens dochter hij trouwde en wiens bedrijf hij overnam.

¶ Zijn dochter Anna Charlotta trouwde met de boekdrukker Cornelis Campagne, ouders van Hermann Carl Anton Campagne*. Zijn dochter Hendrik Elisabeth trouwde met Roelof van Someren, zij zijn de grootouders van R.H.C. van Someren*. Hij is een oom van de landmeter-koopman J.A.F. Thieme.

+ NNBW 2.

Eldik, Gesina Geertruida van [I*]. Zutphen 1773 - Zutphen 1830

Zette na 1826 het bedrijf van haar overleden man over voor. De drukkerij deed zij in 1829 over aan haar zoon W.J. Tieme.

De volgende zoons worden boekhandelaars en -drukkers in resp. Arnhem en Nijmegen:

Thieme, Carl Albert [IIa]. 1792/93 - Arnhem 1847

Boekhandelaar, boekdrukker te Arnhem, ca. 1820; drukte o.a. de *Arnhemsche Courant*. In 1827 stopte hij met de boekhandel (wordt overgenomen door J. Doijer) en bleef alleen boek- en krantendrukker. In 1847 korte tijd opgevolgd door zijn weduwe

Thieme, Gerrit Jan [IIIa]. Nijmegen 1826/27 - Nijmegen 1881

Boek- en courantdrukker, ook steendrukker, te Arnhem vanaf 1-1-1848.

¶ Verzorgde drukwerk voor zijn neef D.A. Thieme.

▣ Rotterdam, ca. 1860; *Adresboek van Arnhem en omstreken* door P.J. te Winkel, met plattegrond, 1862; Rotterdam door Gemeentewerken, 10 bl., 1895-97.

▷ HistPlatt:8-Gelderland 1 ARN 029, 033; ▷ HistPlatt:12-Rotterdam RTD 061, 117.

Thieme, Jan Fredrik [IIb]. Zutphen 1798 - Arnhem 1861

Boekhandelaar en -drukker te Nijmegen, ca. 1825-54. Hij nam in 1821 de drukkerij en boekwinkel van Van Goor in Nijmegen over.

¶ Hij trouwde met Elisabeth van Eldik, geen directe familie van zijn moeder.

▣ Nijmegen door H.L. Staal*, 1833.

▷ HistPlatt:8-Gelderland 2 NIJM 025.

Thieme JFz, Hermann Carl Anton [IIIb]. Nijmegen 1825 - Nijmegen 1881

Boekhandelaar en -drukker te Nijmegen, ca. 1854

▣ F.C.D. Bauer*, *Berigten en waarnemingen betreffende den watervloed in Gelderland, in Januarij en Februarij 1861*, uitg. met D.A. Thieme*, 1863, met kaarten.

Thieme, Derk Anthonie [IIIC]. Nijmegen 1830 - Rheden 1879

Uitgever te Arnhem, ca. 1853; liet kaarten drukken door zijn neef G.J. Thieme.

▣ Plattegrond van Arnhem door H.J. Heuvelink*, uitg. D.A. Thieme, druk G.J. Thieme, 1853; Overstroomde gebieden in Gelderland door L.A.J.W. Sloet* en H.F. Fijnje van Salverda*, 1855; F.C.D. Bauer*, *Berigten en waarnemingen betreffende den watervloed in Gelderland, in Januarij en Februarij 1861*, uitg. met H.C.A. Thieme*, 1863, met kaarten; Plattegrond van Wenen en van de wereldtentoonstelling aldaar door G. Keller*, 1873.

▷ HistPlatt:8-Gelderland 1 ARN 028 (I.7).

Thieme, Gerrit van Eldik [IIC]. Zutphen 1815 - Rijswijk 1867

Boekhandelaar en uitgever te Arnhem, ca. 1839-49. Hij huwde in 1839 met Maria Anna Elizabeth Campagne.

§ **Drukkerij W.J. Thieme, 1831-2006**

Thieme, Wilhelm Johan [IID]. 1814/15 - Zutphen 1867

Boekdrukker; nam ca. 1829 de boekdrukkerij over van zijn moeder, maar niet de boekhandel. Na het overlijden van zijn moeder nam hij ook de boekhandel over.

Thieme, Willem [IIID]. Zutphen 1834 - Apeldoorn 1899.

Verkochte de zaak aan S. Schillemans en vertrok in 1863 naar Java, waar hij in 1864 een compagnonschap aanging met G.J.C. Kolff*.

Schillemans, Cornelis. Dordrecht 1840 - Zutphen 1904

Boekhandelaar en uitgever.

▣ Wandelkaart Arnhem en Omstreken, 1875; Schoolkaart Nederland, 6 bl., door H.W. Knottenbelt*, met H.A. Tjeenk Willink*, 1876; Rotterdam in 1889 en 1858 door H.A. van IJsselsteyn*, 1889; Schoolkaarten Nederland, 6 bl., 1888 - Zuid-Holland, 6 bl., 1892, - Gelderland, 8 bl., 1894, - Noord-Brabant, 6 bl., 1898, alle door A.A. Beekman*; Middel-Europa, 9 bl., door P. Kat* Pzn. en E. Zuidema*, 1892; Historische wandkaart Frankrijk door S.J.H. Brugmans*, 1893; Wereld, 12 bl., door P. Kat* Pzn., 1895; Blinde kaart van Nederland, 9 bl., door H. Deelman*, 1897; Ned. Indië ("Insulinde"), 12 bl., door R. Schuiling*, 1898.

▣ Zoek in dit bestand op "Thieme" voor de uitgegeven atlanten.

▷ Atlantes(K) VI(supp) Doz 2; HistPlatt:12-Rotterdam RTD 106; Schoolwandkaarten(B) GEL_TH_B, ZHO_TH_B, NBR_TH_B, NED_TJ_K, NED_TH1B, NED_TH_D, OIN_TH_S, DUI_TH_M, WER_TH_K, GES_TH_F.
— L. Brink, De aardrijkskundige wandkaarten van uitgeverij W.J. Thieme & Cie. In: *Geo-Info* 2 (2005)9: 410-417.

Thieme, Johann Adrian Friedrich. Wesel 1803 - Amsterdam 1879

Landmeter van het kadaster. Later koopman in Amsterdam.

¶ Neef van H.C.A. Thieme*.

▣ Aarlanderveen, 1829.

▷ Teeling-Kadaster.

Thiesinge, L., zie Tiesink, L.

Thim, Jan Hendricksz.

Tekenaar. In dienst van de VOC vervaardigde hij (zee)kaarten van Zuidoost-Azië (1686-89). Hij was baaskaartmaker in Batavia (1684).

Thin, Cornelis Claesz.

Landmeter, admissiedatum onbekend.

▣ Kaarten in het kaartboek van Nicolaas van der Dussen, 1630.

▷ Donkersloot-de Vrij kaartboek 21b; Teeling-Landmeters ZH 292 (Thin, Cornelis Cornelisz.).

Thiry, Jean Pierre. *Orsainsaing (Luxemburg) 1787

Landmeter van het kadaster.

▣ Gemeenten in Zeeland, 1813.

▷ Teeling-Kadaster.

Thol, Dirk (?).

Landmeter.

▣ Charlottepolder, 1679.

▷ Teeling-Landmeters Zld 464, Alg 876.

Thol, Ottho van

Uitgever te Den Haag.

Zie *Europische Mercurius**.

Thomasz., Thomas. †1603

Graveur en goudsmid te Haarlem.

▣ Haarlem, 1578; Haarlem e.o., 1590.

▷ HistPlatt:6-Haarlem HLM 003 [3], blz. 57-58.

Thomkens (Thomkins), Dirk Joseph. Delft 1777 - Utrecht 1851

Tekenaar, uitgever. Landmeter, geadmiteerd in Holland op 30-4-1799, toen wonende in Delft. Medewerker van Kraijenhoff* in 1800-01 bij de vervaardiging van de kaart van de Bataafse Republiek. Als gepensioneerd waterstaatsingenieur wonend in Moordrecht (1841).

▣ Zuiderzee, 1841.

▷ Haubourdin; Koeman-Handl Bibl 205; Teeling-Landmeters Gld 145.

Thomot, (N.N.)

Militair-ingenieur van buitenlandse afkomst ('ingenieur de sa majesté l'empatrice, reine d'Hongrie et de Bohème').

▣ Venlo e.o., 1748.

▷ Donkersloot-de Vrij 626.

Thomson, Robbert

Militair-ingenieur sinds 23-10-1743, in 1748 sous-luitenant.

▣ Maastricht e.o., 1747; Brielle, 1753.

Thonissen, J.L.

Landmeter van het kadaster.

▣ Gemeenten in Limburg, 1822-29.

▷ Teeling-Kadaster.

Thonissen, P.A.

Landmeter van het kadaster.

▣ Oud-Vroenhoven, 1829.

▷ Teeling-Kadaster.

Thonissen, P.J.

Landmeter van het kadaster.

▣ Grevenbicht, c. 1823.

▷ Teeling-Kadaster.

Thonissen, P.L.

Landmeter van het kadaster.

▣ Arcen, Venray, Ubach over Worms, c. 1822.

▷ Teeling-Kadaster.

Thuyn, Lieven van

Landmeter te Gent. Betrokken bij de kartering door Pieter Gillissen* en D. van Orliens* van het gebied tussen Oostburg, Biervliet en Bentille (Zeeuws-Vlaanderen), 1619.

¶ In latere kopieën van de Dampierrekaart wordt zijn naam nogal verhaspeld: Van 't Huijge, Van 't Huijne, van Fuprére

▣ Grens van de Heerlijkheid Watervliet, 1616; Kopie van de Dampierrekaart*, 1617.

▷ Donkersloot-de Vrij 529. Teeling-Landmeters Zld 234 (L. van Fuprére), 465.

Thijnen, M.W. (van)

Militair-ingenieur en/of landmeter.

▣ Gebied Hasselt-Bourtange, 1681; Percelen in de marke Emmen, 1683.

▷ Donkersloot-de Vrij 205, 750; Scholten Top.krt. 16.

Thijssen (Tijssen), Jacob

Gezwoeren landmeter, admisie verleend door het Hof van Holland op 23-6-1633.

▣ Beverwijk en Wijk aan Duin, 1633, 1637.

▷ Teeling-Landmeters NH 308.

Tiddinga, Eggerig van. 1709 - begin 1780

Militair-ingenieur sinds 17-11-1729; officier, laatstelijk majoor (1748).

▣ Oosterhout e.o. met A. van Dun*, D.H. de Wit*, H. Vonck* en C.C. de Saint Amant*, 1732; Nijmegen met W.C. Hertell*, 1735.

▷ Donkersloot-de Vrij 603; Scholten Top.krt. 45, Pl. 262.

Tideman, vader en twee zoons

Tideman (Tydeman) sr, Johannes (Jannes). †Groningen(?) in of vóór 1712

Landmeter, geadmitteerd in Groningen (admissiedatum onbekend, mogelijk in of kort na 1672) en in Friesland op 23-2-1677. Ingenieur en kunstschilder (De ondertekening van de kaarten met enkel J. Tideman, maakt de scheiding van de kaarten van vader en zoon moeilijk).

▣ Beleg van de stad Groningen, in of kort na 1672; Landerijen in Groningen in het bezit van de provincie, 1685; kwelder bij Vierhuizen, 1691; Percelen in Midwolda, Nieuwwolda en Oostwold, 1699; Landerijen bij het Reitdiep nabij Ezinge en Zuurdijk, 1702.

▷ Donkersloot-de Vrij 37, 41, 63, 73(?), 74(?), 88(?), kaartboek 3; Teeling-Landmeters Gr 100, F 290.

Tideman, Arnoldus. *1667

Landmeter, geadmitteerd in Groningen. Militair-ingenieur onder Menno van Coehoorn (ca. 1700).

▣ Ingedijkte landen tussen Pieterburen en Uithuizen door zijn vader, gekopieerd in 1686; Oostwoldermeer e.o., 1706; Oude en Nieuwe Beerta e.o. door B. Bennens* (1690), gekopieerd ca. 1695; Grens van Drenthe met Wildervanck, 1705; Limiet van Oldambt en Westerwolde met Drents Oostermoer, 1716; Landerijen in Groningen in bezit van de provincie, 1711, 1729 en 1731.

▷ Donkersloot-de Vrij 56, 75, 77, 749, 791, kaartboek 3; Teeling-Landmeters Gr 99, Dr 137.

Tideman jr, Johan. *Groningen(?), 1669

Landmeter (tevens wijnroeier) geadmitteerd in Groningen (admissiedatum onbekend), in Friesland op 30-4-1695, (toen wonende in Groningen), vervolgens ook in Drenthe op 17-8-1703.

▣ Grens tussen Friesland, Groningen en Drenthe, 1707; De marke van Een e.o., 1710; Landerijen bij Ekenstein nabij het Damsterdiep, 1724.

▷ Donkersloot-de Vrij 46, 48, 73(?), 74(?), 88(?), 91, kaartboek 3; Teeling-Landmeters Dr 138.

Tideman, Philip

Tekenaar, ontwierp kaartdecoraties.

— J. van Tatenhove, Philip Tideman (1657-1705). In: *Delineavit et Sculpsit* 4(dec. 1990), p. 34.

— J. van Tatenhove, Notities over tekeningen van Philip Tideman. In: *Delineavit et Sculpsit* 1(aug. 1989): 7-17 en 2(dec. 1989): 26-31.

Tiebbens, zie Tyebbes

Tieboel, Cornelis Jacobus

Graveur en/of uitgever te Amsterdam in de Kalverstraat (1778-81).

Tieboel (Tiboel), Jacobus

Compagnon van J. Yntema*.

Tieboel, Nicolaas Cornelis

Militair-ingenieur sinds 17-2-1744; officier, laatstelijk kolonel (1794).

▣ Bergen op Zoom met F.S. de Veije*, 1753.

▷ Scholten Pl. 31.

Tienhoven, Cornelis van

Tekenaar. In dienst van de WIC in Nieuw Nederland (1647).

Tiesink (Thiesinge), J.

Landmeter; Eed afgelegd voor de Landschap op 24 augustus 1756.

▣ Oosterhesseler veld, 1773.

▷ Teeling-Landmeters Dr 140.

Tietsema, W.

Graveur.

▣ Termunter-Zijlvest, uitg. Oomkens*, 1818.

Tillier,(N.N.)

Militair-ingenieur van buitenlandse afkomst ('ingenieur de sa Majesté l'empatrice, Reine d'Hongrie et de Bohème).

▣ Venlo e.o. met Thomot* en Hauset*, 1748.

▷ Donkersloot-de Vrij 626.

Tielenburg, Gerrit

Graveur en/of uitgever te Amsterdam in de Gasthuis Molensteeg (1756).

Tielensz., Casper

Tekenaar. In dienst van de VOC op Ceylon (1698).

Tielkemeijer, George Wilhelm. Amsterdam 1815 - Amsterdam 1880

Uitgever te Amsterdam aan de Vijgendam, ca. 1837-77, daarna overgenomen door J. Casparus Dreckmeier.

▣ Amsterdam, 1839.

▷ Amsterdam(H) 179.

Timme, C.L.

Landmeter in Suriname.

▣ Enkele meetkaarten.

▷ Suriname(D).

Timmerman, Johan Ægidius Cornelis Anthonie. Sluis 1851 - Apeldoorn 1921

Leraar aan het gymnasium te Amsterdam.

¶ Hij trouwde met Maria Jacoba Vieweg, kleindochter van J.C. Vieweg*.

▣ Amoe-Darja, 1889; Toerkestan, 1892; Reizen van diverse ontdekkingsreizigers in TKNAG, 1890-96.

▷ Exp12:TKNAG 1889.11, 1890.07-09, 1892.21-23, 29, 1893.04, 07-10, 1894.04, 05, 08, 19, 1896.05, 08, 12.

Timmermans, Arnold

Graveur en/of uitgever te Amsterdam in de Meulensteeg OZ (1634).

Timmermans, Cent (Vincent)

Landmeter, geadmitteerd in Holland op 8-9-1774. Militair-ingenieur(?).

▣ Hellevoetsluis, z.j.

▷ Scholten Pl. 173.

Timmermans, J.

Kaarttekenaar te Zeeland (1586).

▣ Oost-Zeeuws-Vlaanderen, 1586.

▷ Donkersloot-de Vrij 693.

Tindal, Jhr. G.A.

Tekenaar-redacteur(?) Luitenant-ter-zee eerste klas. Betrokken bij de vervaardiging van de kaart van Nederlands-Indië door Von Derfelden van Hinderstein*, 1842.

Tirion, A.W.

Adelborst 1ste kl., tekende kaarten aan boord van H.M. Johan Willem Friso te Curaçao.

▣ Curaçao door J.C. Ninaber*, 1891; Oost-Curaçao, 1891.

▷ Exp15:Antillen C149d, C183.

Tirion, Isaac. Utrecht ca. 1705 - Amsterdam 1765

Graveur, drukker-uitgever, boekverkoper te Amsterdam (vanaf omstreeks 1725): ('in Hugo Grotius') Voorburgwal, over de Nieuwe Kerk (1727-28); Nieuwendijk, tweede huis van de Dam (1733-38); Kalverstraat, negende huis van de Dam (1742-65). Publiceerde een drietal atlassen, waarvan tot ca. 1784 verscheidene edities werden uitgegeven. Hij had een aantal graveurs in dienst. In zijn werkplaats kwamen ook enkele waterschaps- en waterstaatskaarten tot stand, o.a. ook de resolutiekaarten van de Staten van Holland vanaf 1751. Het bedrijf werd na zijn dood voortgezet door zijn vrouw.

▣ (*Hedendaagsche historie, of) Tegenwoordige Staat der Vereenigde Nederlanden*, vele delen met vele kaarten; *Nieuwe en beknopte handatlas*, ca. 1744; Zeeuws-Vlaanderen, 1747; Schouwen-Duiveland door C. de Kanter*, 1748; Resolutiekaarten, 1753-71; *Atlas van Zeeland*, 1760.

▷ Amsterdam(H) 115, 117-121; Atlantes(K) III Tir; Rivierkartografie(vdB) [*register blz. 291*]; Exp11:Zeeland SD 3, ZV 7.

§ Wed. Isaac Tirion. 1765 - ca. 1775**Coster (Koster), Joanna**, afkomstig uit Alkmaar

Trouwde in 1737 met Isaak Tirion.

Uitgever te Amsterdam in de Kalverstraat, negende huis van de Dam (1765-69); Heerengracht, bij de Vijzelstraat (1769-70).

▷ Donkersloot-de Vrij 715, 716, 751, 806, 815.

Tischbein, G.

Graveur.

▣ Amsterdam met de posities van de Pruisische troepen rondom de stad, door C.G. von Schaikowsky*, 1787.

Tjallingi, J.

Landmeter.

▣ Karteringen van de Fries-Drentse grens, 1747.

▷ Teeling-Landmeters Fr 292.

Tjallings, Freerk

Landmeter, admmissie voorn het Hof van Friesland, 8-3-1771.

▣ Veenscheiding Opsterland-Schoterland, 1799.

▷ Teeling-Landmeters Fr 293.

Tjarda van Starckenborgh, Ludolf. †vóór 1691

Tekenaar. Hij vervulde een aantal belangrijke bestuursfuncties in Groningen vanaf 1653.

▣ Groningen, uitg. Visscher*, ca. 1683

▷ Donkersloot-de Vrij 744, 758; Groningen(W) 72.

Tjeenk Willink, fam.

Vier generaties uitgevers te Arnhem, Zwolle en Haarlem, afstammend van [I] Harmanus Didericus Tjeenk Willink (1790-1859), steenfabrikant te Zutphen. Handelend onder de firmanamen:

§ **W.E.J. Tjeenk Willink**, te Zwolle

§ **H.D. Tjeenk Willink**, te Haarlem

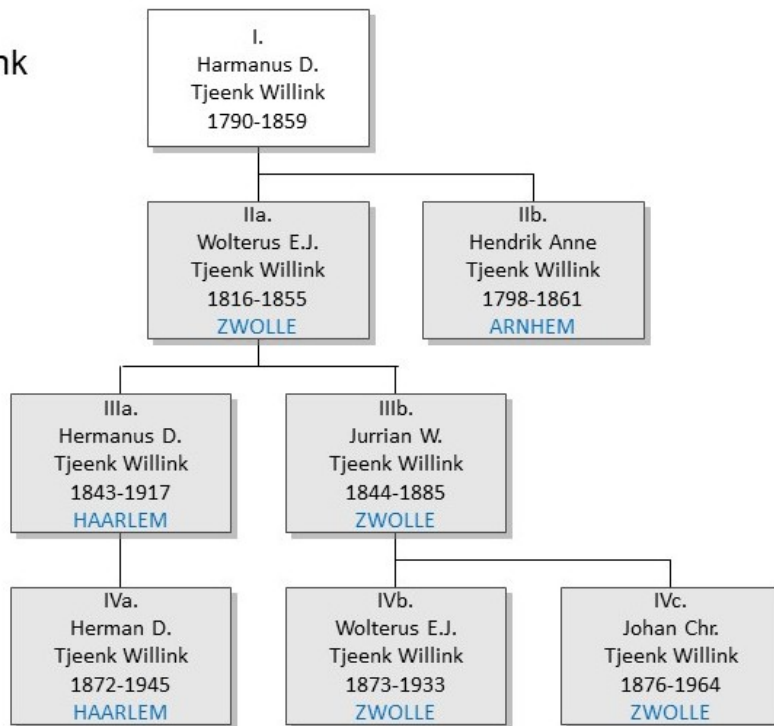
§ **H.A. Tjeenk Willink**, te Arnhem

▣ Zoek in dit bestand op **H.A. Tjeenk Willink** of **H.D. Tjeenk Willink** of **W.E.J. Tjeenk Willink** oor de uitgegeven atlanten (of zoek simpelweg naar **Tjeenk**).

+ NedPatr 1969.

Genealogisch schema

Tjeenk Willink



Tjeenk Willink, Wolterus Everhardus Jonas [IIa]. Zutphen 1816 - Zwolle 1885.

Sinds 1838 boekhandelaar en uitgever te Zwolle Vader van [IIIa] - [IIIb].

▣ Enschede na de brand van 7 mei 1862 door H.G. Hartman*, 1862; Historische wandkaart Nederlanden, 9 bl., door W.J.A. Huberts*, 1869-77; Nederland en Luxemburg, 6 bl., door H.F. Puls*, 1875; Europa, 6 bl., door H.F. Puls*, 1879, 2e dr. met W. Kloeke, 1896; Wereld, 8 bl. door H.F. Puls* en P.H. Witkamp*, 1883; Europa, 12 bl., door P. Best*, 9e dr., 1886; Nederland, 9 bl., door W. Kloeke*, 1898.

▷ HistPlatt:9-Overijssel 2 ENS 002; Schoolwandkaarten(B) NED_TW6/8, NED_TW_K, EUR_TW1P/2P, EUR_TW9, GES_TW1/2.

Tjeenk Willink, Hendrik Anne [IIb]. Zutphen 1831 - Arnhem 1885.

Drukker-uitgever te Arnhem.

▣ Drinkwaterleiding in Rotterdam, 1871/72; Schoolkaart Nederland, 6 bl., door H.W. Knottenbelt*, met W.J. Thieme*, 1876.

▷ HistPlatt:12-Rotterdam RTD 081; Schoolwandkaarten(B) NED_TJ_K.

Tjeenk Willink, Hermanus Diedericus [IIIa]. Zwolle 1843 - Haarlem 1917

Doopsgezind predikant en uitgever te Haarlem, lid firma A. C. Kruseman* en Tjeenk Willink 1874-77, mede-oprichter (1898) en lid firma H.D. Tjeenk Willink & Zoon, uitgeverij te Haarlem, lid firma W.E.J. Tjeenk Willink, uitgevers te Zwolle 1885-1909, mede-oprichter (1880) Nederlandsche Uitgeversbond, lid gemeenteraad van Haarlem. Vader van [IVa].

Tjeenk Willink, Jurrian Willem [IIIb]. Zwolle 1844 - Zwolle 1885.

Uitgever te Zwolle. Vader van [IVb] - [IVc]

Tjeenk Willink, Herman Diederik [IVa]. Vlissingen 1872 - Haarlem 1945

Mede-oprichter en lid firma H.D. Tjeenk Willink & Zoon, sinds 1928 directeur N.V. H.D. Tjeenk Willink & Zoon's Uitgevers Mij. te Haarlem, vertegenwoordiger van Nederland in de Internationale Commissie van het Internationale Uitgeverscongres.

Tjeenk Willink, Wolterus Everhardus Jonas [IVb]. Zwolle 1873 - Lugano 1933.

Lid firma W.E.J. Tjeenk Willink, uitgevers, sinds 1922 directeur N.V. Uitgeversmij. W.E.J. Tjeenk Willink te Zwolle.

Tjeenk Willink, Johan Christoffel [IVc]. Zwolle 1876 - Zwolle 1964.

Directeur N.V. Uitgeversmij. W.E.J. Tjeenk Willink te Zwolle, voorzitter Nederlandsche Uitgeversbond.

De zoon van IVb en de twee zoons van IVc waren in de 20ste eeuw directeur van het bedrijf.

Tol, Cornelis van

Examinator der stuurlieden van de VOC kamer Delft.

▣ Vaarroute via de Oude en Nieuwe Maas... naar de Noordzee met W. Stellenaar*, C. de Man* en A. van Bol'es*, 1741.

▷ Donkersloot-de Vrij 812.

Tolk, J.

Tekenaar bij Publieke Werken, Amsterdam.

▣ Amsterdam in 12 bladen door H.J. Scheltema*, 1900.

▷ Amsterdam(H) 302.

Tollus, Adrianus. Den Haag 1783 - Den Haag 1847

Landmeter bij de verponding te Delft; Admissie verleend als landmeter door het Hof van Justitie op 18-5-1801; leraar bij de Fundatie van Renswoude; architect, bouwde vooral kerken.

▣ Landgoederen onder het dorp Driebergen, 1806; Landen langs de Maas tot Maassluis, 1829.

▷ Teeling-Kadaster; Teeling-Landmeters Ut 154, ZH 293, Alg 888.

Tonkes, Hommo. Meeden 1863 - Arnhem 1942

Leraar HBS te Arnhem.

▣ Bodemgesteldheid en plantbedekking van Westerwolde, 1890; Regenval in Nederland, 1892.

▷ Exp12:TKNAG 1890.20, 1892.10-15.

Tooren, Jan Lucas van der. *1754

Incidenteel (?) kartografisch werkzaam omstreeks 1799.

Werkzaam in Alkmaar als notaris (sedert 1778), Woerden (schepen en officier van de schutters), in 1791 vanwege patriotse sympathieën ontslagen als notaris.

▣ Dept. van de Eems, uitg. Allart*, 1799.

▷ Groningen(W) 100.

Toorzee, Jan Christiaansz.

Tekenaar. Ingenieur en landmeter(?) Kaart van Jaffna op Ceylon, i.v.m. grondboekhouding, 1698

Tordoir, L.J.

Lithograaf te Zwolle.

▣ Afwatering in het gebied rond Zutphen door W.C.A. Staring*, 1846; Zwolle door H. Boom*, 1846.

▷ HistPlatt:9-Overijssel 1 zwo 022.

Torenvliet, Abraham

Graveur van kaartdecoraties.

▣ Rijnland (wapens), ca. 1680-90.

Tour, Du, zie Tamminga du Tour

Tourton, (N.N.).

Werkzaam in Suriname.

▣ Nieuw fort op de samenvloeiing van Suriname en Commewijne, 1710; schets van een uitbreiding van het fort Zeelandia, 1712.

▷ Suriname(D).

Traill, J.

Graveur en/of uitgever te Amsterdam aan de Nieuwendijk, tweede huis van de Gravestraat (1765).

Tranchot, Jean Joseph

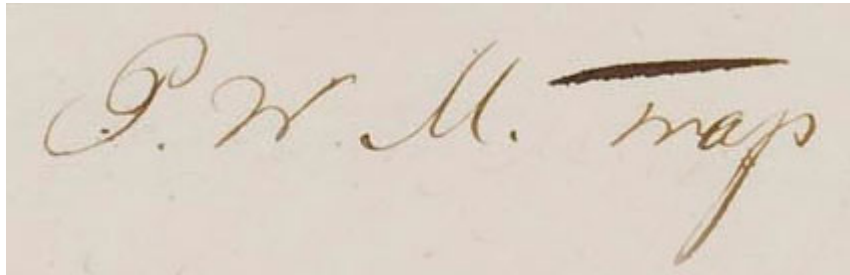
Tekenaar-kartograaf. Frans militair-ingenieur te Zuidoost Nederland e.o..

▣ Westfalen, 1805; Limburg, ten oosten van de Maas, 1801-14.

— E.J.M.G. Roebroek, De Tranchotkaart. In: *Spiegel Historiae* 4(1969) 3, p. 155-163.

Trap, Pieter Willem Marinus. Leiden 1821 - Leiden 1905

Steendrukker te Leiden in de tweede helft van de 19de eeuw. Zoon van de boekverkoper Pieter Johannes Trap.



Huwelijksakte 1848

▣ *Atlas van de Nederlandsche Bezittingen in Oost-Indië* door J. Pijnappel*, 1855-72; *Natuur- en Staathuishoudkundige Atlas van Nederland* door J. Kuijper*, 1863; Minahasa (in het Maleis), 4 bl., uitg. Wijt*, 1863-77; *Sterfte-Atlas van Nederland*, Nederlandsche Maatschappij tot Bevordering der Geneeskunst, 1866; *Historisch-geographische Atlas* door J.B. Kan*, Leiden: Van den Heuvell & Van Santen*; Gent: W. Rogghé, 1867-69; Leiden door H.L.A. van Campen*, 1870; *Van Santen's Volks-Atlas van alle deelen der aarde*, bew. door J.B. Kan*, uitg. Van den Heuvell & van Santen*, 1870-77; *Van Santen's Kleine Volks-Atlas van het Koninkrijk der Nederlanden*, uitg. Van den Heuvell & van Santen*, 1871-72; *Atlas voor de volksschool*, uitg. Wolters*, 1878-88; *Atlas der geheele aarde* door P.J. Veth*, uitg. Sijthoff*, 1878; *Historisch-geographische Atlas* door J.B. Kan*, 4de dr., uitg. Otto*, 1881; Kaarten in het TKNAG, 1883-88; *Atlas voor Bijbelsche en Kerkelijke Geschiedenis* door H. Oort*, uitg. Wolters*, 1884; *Atlas van Nederland* door P.J. Veth*, uitg. Sijthoff*, 1885-95; *Schoolatlas van Nederlandsch Oost-Indië*

door W. van Gelder*, uitg. Wolters*, 1890-1905; *Atlas Sekolah Hindia-Nederland*, Uitg. Wolters*, 1890-1914; *Volledige School-Atlas* door J.J. ten Have*, uitg. Ykema*, 1897-1931.
 ▷ Atlantes(K), zie afzonderlijke redacteuren; HistPlatt:7-Leiden LEI 047, 053; Exp12:TKNAG; Schoolwandkaarten(B) OIN_WI1M/3M.

Tresling, Theunius Haakma . Scharmer, Slochteren, 1829 - Winschoten 1907

Arts.

▣ Verspreiding Mazelen in arrondissement Winschoten, 1872; Consumptie van vlees en alcohol in Nederland, 1880.

— Rinus Deurloo en Ben de Pater, Sterke drank. De kaart van Haakma Tresling uit 1888 opnieuw bekeken. In: *Geografie* 28, 7 (2019): 28-31.

— J.P. Vandenbroucke, Ziekten in kaart gebracht in het Nederlandsch Tijdschrift voor Geneeskunde, 1857-1880. In *Nederlandsch Tijdschrift voor Geneeskunde* 135 (1991) 39, p. 1819-1826.

§ Tresling & Co, firma

Tresling, Pieter Georgius. Amsterdam 1822 - Amsterdam 1883

Boekhandelaar en leesbibliotheek aan de Rozengracht te Amsterdam, ca. 1848-57. Na opheffing van het compagnonschap met Dieperink gaat hij onder eigen naam verder met de lithografische drukkerij, boek- en papierhandel, die echter in juli 1858 al Tresling & Co. heet. Exploiteert een foto studio onder het management van E. Risse van 1864 tot 1866; wordt in dat jaar opgevolgd door C.H. Jäger.

§ Dieperink & Tresling, 1857-58

Begin 1857 gaat hij een compagnonschap aan met H.B. Dieperink* voor een steendrukkerij en papierhandel, dat echter op 12 februari 1858 alweer ontbonden wordt en beiden onder eigen naam verder handelen.

§ Tresling & Co. 1858-87

Lithografische drukkerij, boek- en papierhandel, voor het eerste vermeld op 30-7-1858. Op 21-12-1858 adverteren ze dat ze ook 'lithografie-, crayon- en kleurdruk' kunnen uitvoeren. Later "Lithographisch Etablissement Tresling & Co." en ook hoflithograaf.

Georgius, Johan Frederik. Amsterdam 1856 - Den Haag 1925

Lithograaf, zoon van Pieter G.

▣ Atlanten: *Atlas van kaarten over Nieuw-Guinea*, uitg. F. Muller*, 1862; *Nieuwe Atlas der Wereld* door J. Kuijper*, uitg. Stemler*, 1864; *Atlas van Nederland* door J. Kuijper*, uitg. Suringar*, 1866-94; Amsterdam door P.H. Witkamp*, 1869; Wereld, 6 bl., door C.M. Kan* en N.W. Posthumus*, uitg. Brinkman*, 1875; *Atlas van Nederland* door N.W. Posthumus*, 1878; *Oro-hydrografische en staatkundige atlas der geheele aarde* door J. Kuijper* en N.W. Posthumus*, uitg. W.E.J. Tjeenk Willink*, 1884; *Kaartjes voor natuurkundige aardrijkskunde* door M.J. en J. IJzerman*, uitg. Brinkman*, 1886; *Beknopte historische atlas* door C.B. van der Wal*, uitg. Veen*, 1893.

▣ Amsterdam, diverse plattegronden, 1869-1900; Amsterdam in 12 bladen, 1900; Kaarten in het TKNAG, 1876-79; De Landen van Europa, 12 krtn., door R. Noordhoff*, 1899.

▷ Amsterdam(H) 231, 264, 273, 277, 286, 291, 302, 305; Atlantes(K), zie afzonderlijke redacteuren; Exp12:TKNAG; Schoolwandkaarten(B) BEL_VL, DON_VL, SPA_VL, WER_BI_N.

Treviran, André Hendrik. †Suriname 1771

Landmeter in Suriname vanaf 1770.

▣ Perceelkaarten, 1770-71.

▷ Suriname(D).

Tricot, Evrard L.

Landmeter van het kadaster.

▣ Gemeenten in Limburg, 1805-06 en 1827.

▷ Teeling-Kadaster.

Tromp, Willem

Landmeter, geadmitteerd in Zeeland op 3-8-1702, toen wonende in Goes. Noemde zichzelf in 1728 'landmeter van het Vrije van Sluis'.

▣ Jonkvrouwe Polder bij IJzendijke door Chr. de Pau (1715), gekopieerd in 1728; St. Anna ter Muiden en Jonkvrouwepolder, 1728; Land in de Prins Willempolder, 1731; Kopieën van de Dampierrekaart*, 1735.

▷ Donkersloot-de Vrij 526; Teeling-Landmeters Zld 467.

Tromp, Willem

Gezwoeren landmeter en klerk ter secretarie te Alkmaar.

▣ Grens Heerlijkheid Wimmenum, 1759.

▷ Teeling-Landmeters NH 301.

Trop, J.H.

Uitgever te Amsterdam aan de Zeedijk (1788-89). Publiceerde samen met P. Jansz.* *De oprechte vaderlandsche Almanach*, 1789.

▣ Verenigde Nederlanden, 1789.

▷ NedVIIProv 164.

Troyen, J. of I.

Graveur. Wandkaart van de Zeventien Verenigde Nederlanden, uitgegeven bij H. Allard*, tussen 1682-91.

Turnhout, Johan van

Drukker-uitgever en boekverkoper in 's-Hertogenbosch (Hinthammerstraat). Telg uit het bekende drukkersgeslacht Van Turnhout te 's-Hertogenbosch van ca. 1520 - ca. 1700.

▣ Gebied 's Hertogenbos-Ravenstein in het kwartier van Maasland (in druk uitgegeven samen met N. Visscher*), laatste kwart 17de eeuw.

▷ Donkersloot-de Vrij 774.

Turnhout, Johannes Jacobus van. Breda 1826 - Breda 1873

Boekhandelaar en uitgever te Breda op de Grote Markt. De boekhandel bestond van 1852 tot 2008.

▣ Schoolkaart Noord-Brabant, 9 bl., door J. van Mierlo*, 1891.

▷ Schoolwandkaarten(B) NBR_TU.

Turpin, Jacob

Graveur, werkzaam te Den Haag, deels samen met J.H. Stechwey*, in 1772-98.

▣ Waal en Merwede, 1778-84; Monden van de Schelde en de Maas, 1785; Eendrachtspolder (Stellendam), 1787; Essequibo & Demerara met F. von Bouchenroeder*, 1796.

▷ Rivierkartografie(vdB) 145, 146, 147, 152; Teeling-Landmeters ZH 294; Exp11:Zeeland 80.

Tuijl (Tuyl), Gijsbert van. Utrecht 1752 - Jaarsveld 1831.

Leerling Fundatie van Renswoude te Utrecht, 1767-78. Landmeter, geadmitteerd in Utrecht op 4-4-1776. Dijkmeester te Jaarsveld bij hoogheemraadschap Lekdijk Benedendams vanaf 1768 (met korte onderbreking) tot zijn overlijden.

¶ Het jaartal 1768 voor de kaart en de functie van dijkmeester is gezien het geboortejaar 1752 niet erg waarschijnlijk. Mogelijk is het jaartal fout of betreft het een andere Gijsbert van Tuijl.

▣ Kaart van de oever van de Millingse uiterwaard, 1768; Utrecht (plattegrond) door leerlingen van de Fundatie van Renswoude o.l.v. L. Praalder* en J. Maurer*, 1778.

▷ HistPlatt:3-Utrecht 14; Utrecht(stad) 27; Teeling-Landmeters Gld 143, Ut 155, Alg 893.

Tuyn, vader en zoon.**Tuyn, Petrus Nicolai. Amsterdam 1812 - Amsterdam 1867**

Graveur. Kreeg zijn opleiding aan de Amsterdamse Akademie voor Beeldende Kunsten..

Zie ook Van Baarsel & Tuyn*.

▣ Amsterdam, uitg. Weygand*, 1834.

▷ Amsterdam(H) 168.

Tuyn, Adrianus. Amsterdam 1839 - Den Haag 1921

Graveur; technisch ambtenaar bij het departement van Marine.

▣ Zuiderzee door W.J. Struick*, 1875; Texelse Zeegaten door A.R. Blommendal*, 1875;

Zeegaten van Vlieland, Terschelling en Ameland, door C.J. de Jong*, J.M. Phaff*, W. Naudin ten Cate* en G.P. van Hecking Colenbrander*, 1894.

▷ Exp9:Zuiderzee Z34, M18.7, VA6.

Twent, A.C.

Tekenaar. Marineofficier.

▣ Kaap de Goede Hoop, Malakka en Riouw, 1789-92.

Twuyver (van 't Wuyver), Adriaen van

Landmeter, geadmitteerd in Holland op 23-6-1673, toen wonende in Egmond aan den Hoef.

▣ Harenkarspel, 1686; Wieringen, Texel, Vlieland en Terschelling met I. Haringhuijsen* en A. Bleuse*, 1688; Schermeer, 1726.

▷ Donkersloot-de Vrij 2-5; Teeling-Landmeters NH 304.

Tyebaut (Tybaut), Pieter Jansz.

Drukker-uitgever in Amsterdam (1526-1527).

▣ Kaart van Amstelland, houtsnede, in opdracht van J. Benninck*, ca. 1529

▷ Donkersloot-de Vrij 653; Moes & Burger I, 74 (blz. 100-103).

Tyebbes, Syoerd (Sjourt Tiebbens)

Landmeter, geadmitteerd in Friesland in de periode 1632-34, toen wonende in Heerenveen.

▣ Karteringen t.b.v. de grondbelasting in Drenthe (1640-43).

▷ Donkersloot-de Vrij blz. 11; Teeling-Landmeters Fr 291, Dr 138.

Tijl, Jan Jacob. Zwolle 1798 - Zwolle 1851

Boekhandelaar en drukker te Zwolle. Opgevolgd door zijn minderjarige zoon Willem, die door zijn vader op 19-2-1851 'handligting' was verleend tot het uitoefenen van de boekhandel enz. (*Ned. Staatscrt.* 23-3-1851), vijf dagen later overleed hij.

▣ *Wandelingen in en om Zwolle* door Harm Boom* met kaart, 1846.

▷ HistPlatt:9-Overijssel 1 zwo 022.



Prov. Overijsselsche en Zwolsche Crt. 7-6-1850

§ **Erven J.J. Tijnl.** 1851 - 20ste eeuw

Tijnl, Willem. Zwolle 1829 - Zwolle 1900

Boekhandel, steendrukkerij, en uitgever te Zwolle.

Tijnl, Jan Jacob. Zwolle 1860 - Zwolle 1927

Firmant vanaf 1889 samen met zijn vader. Richtte in 1924 samen met zijn dochter Suzanna Maria Tijnl de NV Drukkerij en Uitgeverij van de Erven J.J. Tijnl op.

▣ Europa, 4 bl., door A.J. Lastdrager* en W.A. Elberts*, 1859/60-76; Oostelijk en westelijk halfrond, elk 4 bl., door A.J. Lastdrager* en W.A. Elberts*, 1859/60; Nederland en Luxemburg, 4 bl., door W.A. Elberts*, 1859-76; Nederland, 4 bl., door C.A.C. Kruijder, 1864-1905; Genemuiden met de brand van maart 1868 door J.L. Weijs*, 1868; Plattegronden voor P. Plantenga*, 1869; Overijssel door C.A.C. Kruyder*, 4 bl., 1875-1910; Geologische kaart van Nederland, 9 bl., door C.A.C. Kruyder*, 1878-1915, en in 6 bl., 1880; Noord-Holland, 8 bl., door W. Kloeke*, uitg. Afd. Schagen* van het Ned. Onderwijzers-Genootschap, 1889-1911; *De meest voordeelige wijze van landaanwinning in de Zuiderzee* door A. Huet*, 1895, met kaart.

▷ HistPlatt:9-Overijssel 1 GEN 002; HistPlatt:10-DenHaag DHG 081; Schoolwandkaarten(B) OVE_TY1/3, NHO_TY1K/3K, NED_TY1L/3L, NED_TY1Z/8Z, NED_TY1G/8G, NED_TY_K, EUR_TY1L/2L, WER_TY_O, WER_TY_W.

+ WWOverijssel.

Tymans, Lucas

Landmeter, admisiedatum onbekend. Rentmeester van Assen.

▣ Karteringen t.b.v. de grondbelasting in Drenthe, 1640-43.

▷ Donkersloot-de Vrij blz. 11; Teeling-Landmeters Dr 141.

Tijnagel, Johan

Landmeter, geadmitteerd in Gelderland op 8-9-1655. Opleiding aan de Universiteit van Franeker; getuigschrift van 29-7-1654.

▣ Landgoed Zuilichem, 1656; Waal bij Spijk, 1660; Een uitmonding in de Waal van een nieuwe wetering tussen Hedel en Culemborg, 1662; Rivier de Maas tussen Hedikhuizen en Bokhoven, 1670.

▷ Donkersloot-de Vrij 395; Teeling-Landmeters Gld 146, ZH 111 ("Fijnagel").

Tyninck, J. van der.

Landmeter.

▣ Gastel, 1565.

▷ Teeling-Landmeters NB 345.

Tijssen, zie Thijssen

U

Ubaghs, H.J.

Landmeter van het kadaster.

▣ Weert, 1812.

▷ Teeling-Kadaster.

Ubaghs, J.

Landmeter van het kadaster.

▣ Gemeenten in Limburg, 1818-23.

▷ Teeling-Kadaster.

Umbgrove, Willem Johannes Gerrit. Zutphen 1865 - Hilversum 1926

Adelborst. Werkte o.l.v. kapitein C.H. Bogaert* aan boord van Zr.Ms. *Atjeh*. Werd later vice-admiraal.

▣ Caracasbaai, Curaçao, 1886; Kralendijk, Bonaire, 1886.

▷ Exp15:Antillen C189, B9.

Utenwael, Paulus

Graveur en ijzersnijder bij de Munt te Kampen.

▣ Hoorn, 1596; Kampen, 1598; Medemblik, 1599.

▷ HistPlatt:5-N.Holland HRN 002, MED 001; HistPlatt:9-Overijssel 1 KAM 003 (IV.3).

— Th.M. van Mierlo, *Paulus Utenwael en zijn 'koepere plaete van die contrafeytinge der stad Campen' uit 1598* (Kampen 1996).

— T.R. Mulder, De `plate' van Medemblik en haar graveur: Paulus Utenwael. In: *West Frieslands Oud en Nieuw* 26(1962), p. 34-38.

Utrecht Dresselhuys, Johannes ab. Kampen 1789 - Middelburg 1861

Theoloog. Samen met zijn schoonvader J. de Kanter* schrijver van *De Provincie Zeeland* (Middelburg: Gebr. Abrahams*, 1824), met daarin twee kaarten, en *Wandelingen door Zuid- en Noord-Beveland* (Goes: F. Kleeuwens*, 1832).

▣ Noord- en Zuid-Beveland 1832; Zeeland, 1823; Historische kaart van Zeeland, 1836.

▷ Exp11:Zeeland 101, H-5, N&ZB 2.

Uytrecht, C.L. van

Ontvanger op Curaçao.

▣ Bonaire, 1825.

▷ Exp15:Antillen B4.

Uytwerff, Hermanus

Graveur en/of uitgever te Amsterdam aan het Rokin, bezijden de Beurs (1715-42); Keizersgracht, bij de Spiegelstraat (1743-54).

V

Vader, Teunis.

Geadmitteerd landmeter te Schoorl.

▣ Grenzen der duinen bij Bergen, 1732; Bergen, 1743.

▷ Teeling-Landmeters NH 309.

Vaillant, vader en zoon.

Vaillant, Christiaan Dirk. Amsterdam 1784 - Zevenaar 1865

Landmeter van het kadaster. Kapitein ingenieur, later majoor der genie.

▣ Breukelen en Zuilen, 1812-13; Kaart van de waterleiding in Amsterdam, 1846.

▷ Amsterdam(H) 188; Teeling-Kadaster.

Vaillant, Christiaan Everhard. 's-Hertogenbosch 1807 - Amsterdam 1870

Diensthoofd van het Amsterdamse bevolkingsregister, later gemeentesecretaris.

▣ Amsterdam in 50 buurten, uitg. Mortier, Covens & Zn., 1850; Atlas van Amsterdam, 1853.

▷ Amsterdam(H) 195, 202.

Vaillant, Jan Olfert

Tekenaar-hydrograaf. Marineofficier. Hij schreef boeken over zeevaartkunde, uitgegeven door G. Hulst van Keulen. Als kapitein vervaardigde hij een kaart van het Vlie in het laatste kwart van de 18de eeuw.

Valck, zie Valk

Valentijn, Barend. †in of na 1731

Landmeter, geadmiteerd in Zeeland op 11-6-1705, toen wonende in Heinkenszand. Rentmeester van de Ambachtsheren van Wolphaartsdijk en secretaris van Heinkenszand.

▣ Heinkenszand, 1707; 's-Heer Arendskerke, 1706; Jhr. Arenskerke Polder en St. Joostland, 1709; Sabbingepolder, 1717.

▷ Donkersloot-de Vrij 506; Teeling-Landmeters Zld 468, Alg 897.

Valentijn, François. Dordrecht 1666 - Den Haag 1727

Predikant in dienst van de VOC te Ambon (1685-94) en in Batavia en Ambon (1706-14). In 1714 terug in Dordrecht.

▣ *Oud en Nieuw Oost-Indiën*, Dordrecht, 1724-26, met veel kaarten.

+ BWDordrecht; Landwehr-VOC 467.

Valck, Bartolomeus Andriesz. (of Jansz.) van der

Landmeter, admissiedatum onbekend. In dienst van de VOC in Batavia (1686-1715).

Valk (Valck), fam.

Vader en zoon. Uitgevers van kaarten, atlassen en globes.

Zie genealogisch schema Schenk en Valk bij fam. Schenk.

Valk, Gerard (Gerrit Leendertsz.) [I]. Amsterdam 1652 - Amsterdam 1726

Graveur, uitgever en globemaker te Amsterdam in de Kalverstraat (1687), negende huis van de Dam, voordien het huis van C. de Jonghe*; Dam (1701-26), voordien het huis van Hondius.

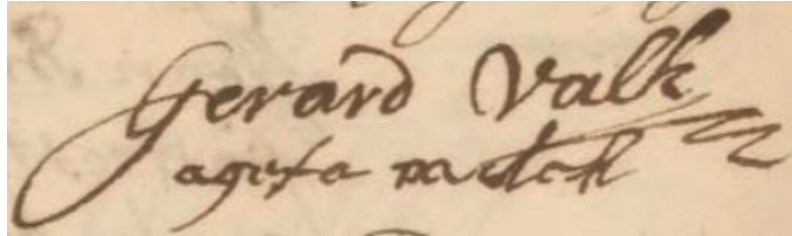
Leerling en medewerker van zijn zwager A. Bloteling*, met wie hij in 1672 in Londen verbleef.

Zijn zus Agatha Valk (1660-1750) trouwde met Petrus I Schenk*. Hun zoon Leonard Valk volgde hem in 1726 op.

▣ Wandkaart van de 17 Provinciën, 1689/1702; Wandkaart van Overijssel van N. ten Have*; *Atlantis sylloge Compendiosa; Harmonia Macrocosmica* door A. Cellarius*, 1708.

▷ Amsterdam, 1674; Atlantes(K) III Val; Nederlanden(vdH) 183.

+ K&S 851-854.



Handtekeningen van Gerard Valk en zijn zus Agatha Valk, weduwe van Petrus Schenk I, notariële akte 31-12-1718

Valk, Leonard(us) [II]. Londen (?) 1675 - Amsterdam 1746

Uitgever en globemaker. Trouwd in 1710 met Maria Schenk (1688-1770), dochter van Petrus I Schenk* te Amsterdam aan de Dam, in 'De Wackere Hond', de vroegere winkel van Hondius (1710-29, 1741); Kalverstraat (1730); Rozengracht ZZ, hoek Vosse-Hofje (1741-43).

▷ Donkersloot-de Vrij 702; Globes(vdK), hoofdstuk 9.

+ K&S 854.

Valdehem, Pieter Cornelisz. van de

Tekenaar. In dienst van de VOC als equipagemeester (1621-25).

Vallenduuk, A.

Tekenaar.

▣ Haarlem in *Aardrijkskundige beschrijving van de stad Haarlem* door P.J. Prinsen*, uitg. Loosjes*, 1817.

▷ HistPlatt:6-Haarlem HLM 029.

Vallepat, Evert Cornelisz.

Landmeter.

▣ Perceel grond buiten Utrecht, eigendom van de St. Jacobs- kerk, 1598..

▷ Teeling-Landmeters Ut 156.

Valter, W.

Militair-ingenieur, werkzaam voor Kraijenhoff* in 1801 t.b.v. de kaart van de Bataafse Republiek.

▷ Haubourdin.

Vandermaelen, Établissement géographique, Brussel

Uitgeverij te Brussel vanaf 1829.

▣ *Nouvelle Carte de la Hollande, d'après Kraijenhoff*, 1820-30; *Nieuwen Atlas van het Koninkrijk der Nederlanden*, 1840-41.

▷ Atlantes(K) III Vdm; Koeman-Handl Bibl 18-19.

Varel Pz, Jan van

Landmeter van Haarlem en Heemstede, geadmitteerd voor het Hof van Holland op 9-11-1744.

▣ Amstelland, Bovenkerkpolder, Haarlem, Haarlemmerhout, Heemstede, Schooten, 1755-73; Haarlemmerhout met H. Spilman*, 1769.

▷ HistPlatt:6-Haarlem HLMO 007; Teeling-Landmeters NH 310.

Vas Dias, Josef. Den Haag 1855 - na 1923

Lithograaf, werkte enige tijd samen met L. van Hogezaand*.

§ Jos. Vas Dias & Co.

Stoom Steendrukkerij te Amsterdam in de Jodenbreestraat.

▣ Amsterdam met intocht Wilhelmina, 1898

▷ Amsterdam(H) 300.

Vastersz., Claes, zie Stierp**Vasseur des Rocques, vader en zoon****Vasseur des Rocques, Guillaume (le). †kort vóór 1730**

Militair-ingenieur sinds 17-11-1693, in 1710 brigadier infanterie en directeur-generaal (1710-30).

▣ Grens Staats-Vlaanderen tussen Sluis en Zelzate, ca. 1715; Maastricht, 1716.

Vasseur des Rocques, Adriaan Guillaume (Willem) (le). †kort vóór 9-1768

Militair-ingenieur sinds 27-5-1726; officier, laatstelijk kolonel (1751).

▣ Gebied Geertruidenberg-Breda-Steenbergen met B.J. de Roij*, 1758; Nijmegen, 1761; Grens van Staats-Vlaanderen met de Prié* en Cadogan*, c. 1718, kopie uit 1729 (zie verder bij De Prié).

▷ Scholten [I] Top.krt. 29, Pl. 209, [II] Top.krt. 84a, Pl. 272.

Vassij, Evert Jan de.

Vervaardigde in 1737 een kopie van de Dampierrekaart*.

Vechte, Fredrik baron von der. †Suriname 1771

Officier, werkzaam in Suriname vanaf 1770.

▣ Plantage Fortuijn, 1771.

▷ Suriname(D).

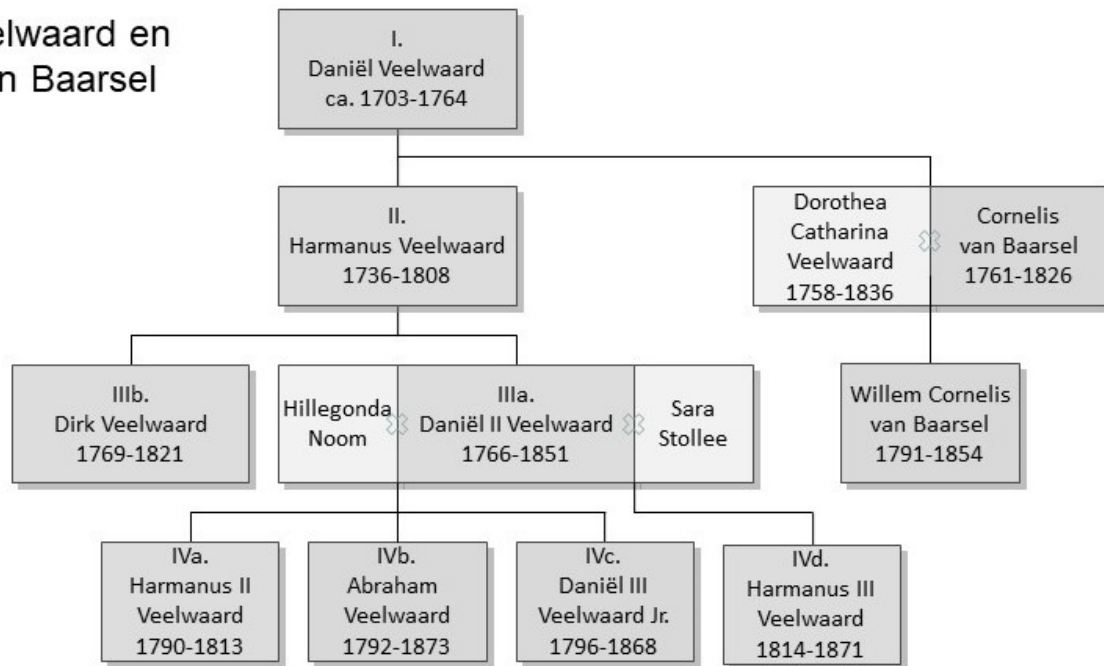
Veelwaard, fam.

Graveurs te Amsterdam, einde 18de en eerste helft 19de eeuw.

— Jutta Faendrich, *Als Künstler und Kartograph im Heiligen Land (1851/52). Die drei Palästina des C.W.M. van de Velde* (Berlin 2020).

— A.C. Hofman-Allema, Veelwaard en Van Baarsel. In: *Caert-Thresoor* 8(1989): 12-14.

Genealogisch schema

Veelwaard en
Van Baarsel

Veelwaard, Daniël [I]. Neustadt an der Haardt ca. 1703 - Amsterdam 1764

Plaatdrukker. De bekende graveur Cornelis van Baarsel* was zijn schoonzoon.

Veelwaard, Harmanus I [II]. Amsterdam 1736 - Amsterdam 1808

Plaatdrukker.

§ D. Veelwaard & Zoon/Zonen. 1825-51.

Veelwaard, Daniël II [IIIa]. Amsterdam 1766 - Amsterdam 1851

Graveur, etser te Amsterdam. Hij kreeg assistentie van zijn zoon Daniël III, vanaf 1825 en ook incidenteel van zijn zoon Hermanus. Hij werkte o.a. voor vooraanstaande kaartmakers als F.W. Conrad*, A. Blanken* Jansz., F. Beijerinck*, J. Peereboom* en de uitgevers Mortier, Covens en Zoon*. Voor de kartografie van zijn tijd zeer productief in de periode 1798-1849.

▣ Zeeland met overstromingen, door J.M. Verkuyl*, 1808; Groningen door J.H. Jappé*, 1837-39; Rotterdam door L.F. Temminck*, 1839; Algemeene Kaart van Nederlandsch-Indië door G.F. von Derfelden van Hinderstein*, uitg. Van Cleef* en Hulst van Keulen*, 1842; Ned. Indië, uitg. Mij. tot Nut van 't Algemeen, 1843; Atlas van Friesland, 1:25.000, 1844-49.

▷ Amsterdam(H) 139, 148, 154, 160, 181; Exp11:Zeeland 92, 103; Groningen(W) 121;

HistPlatt:2-Rotterdam 13, 14, 17; Schoolwandkaarten(B) OIN_NU.

Veelwaard, Dirk [IIIb]. Amsterdam 1769 - Amsterdam 1821

Plaatdrukker.

Veelwaard, Harmanus II [IVa]. Amsterdam 1790 - 'in het buitenland' 1813

Graveur, overleed op 23-jarige leeftijd en zal niet veel begraven hebben. Een jaar na zijn dood werd een volgende zoon geboren, die weer Harmanus genoemd werd (zie IVd).

Veelwaard, Abraham [IVb]. Amsterdam 1792 - Amsterdam 1873

Graveur.

Veelwaard, Daniel jr. [IVc]. Amsterdam 1796 - Amsterdam 1868

Graveur, etser. Leerde het vak van zijn vader en werkte met hem samen.

▣ Atlassen: *Atlas der oude wereld* door G.U.A. Vieth*, 3e dr., uitg. Van Boekeren*, 1830; Den Haag, ca. 1833; *Nieuwe Atlas van de Provincie Friesland* met H. Veelwaard, uitg. Eekhoff*, 1845-59; *Atlas van het Koninkrijk der Nederlanden*, Gewestelijke Vereeniging Noord-Holland* van het Ned. Onderwijzers-Genootschap, uitg. Brinkman*, 1852-60; *Nieuwe hand-atlas der aarde*, uitg.

Frijlink*, 1855-81; *Atlas van Nederland door J. Kuijper**, uitg. Suringar*, 1866-79; *Nieuwe hand-atlas der aarde door A. van Otterloo**, 1872-76.

▷ Amsterdam(H) 201; Atlantes(K) II Eek, Frij, Kuy 12-16, III N.O.G., VI(supp) Bri; HistPlatt:10-DenHaag DHG 051; Koeman-Handl Bibl 5, 23, 84, 93, 94.

Veelwaard, Hermanus III [IVd]. Amsterdam 1814 - Amsterdam 1872

Graveur en tekenaar, opzichter der Hollandse Spoorweg, woonde in Den Haag en Voorburg. In 1858 weer in Amsterdam. Hij werkte incidenteel als assistent van zijn vader.

Veen, Adriaan. Gouda(?) 1572 - Amsterdam 1631 of later

Tekenaar, globemaker. Leerling van R.R. le Canu. Vestigde zich in 1593 in Amsterdam en vervaardigde zogenaamde 'gebulte' paskaarten (= segmenten van een globe), waarvoor hem octrooi werd verleend door de Staten Generaal in 1594 en 1597. Deze werden gebruikt op schepen die in 1598 naar Oost-Indië gingen.

▣ Scandinavië, gegraveerd door J* Hondius* II, 1613; zgn. gebulte paskaarten.

Atlantes(K) IV.

— Günter Schilder, *Early Dutch maritime cartography: The North Holland School of Cartography, c. 1580-c.1720* (Leiden 2017). ch. VIII.

— C. Koeman, De 'zeepasser' van Adriaen Veen. In: *Mededelingen van de Nederlandse Vereniging voor Zeegeschiedenis* 33(1976): 5-17. Herdrukt in: C. Koeman, *Miscellanea Cartographica* (Utrecht 1988), 305-316.

+ NNBW 2.

Veen, L.J.

Uitgever te Amsterdam.

▣ *Nieuwe Atlas der Wereld* door J. Kuijper*, geheel bijgewerkt en vermeerderd door W.B.F.J. Terlaak*, 1890; Historische atlas van C. B. van der Wal*, 1893.

▷ Atlantes(K) VI Kuyp.

Veen, B. van der

Militair-ingenieur(?).

▣ Steenberg met C.J. van de Graaff*, 1759; Staats-Vlaanderen, 1759

▷ Donkersloot-de Vrij 820; Scholten Pl. 326.

Veenbos, Cornelis Marius. Sliedrecht 1854 - Renkum 1918

Arts te Renkum.

▣ *Iets over de verhouding van typhus te Leiden in de laatste jaren*, uitg. Bleeker*, 1883, met kaart.

▷ HistPlatt:7-Leiden LEI 054.

Veenhuisen, Willem H.

Landmeter.

▣ Snoecker Schanz, 1669.

▷ Teeling-Landmeters Gr 103.

Veenhuysen, J.

Graveur.

▣ Historische plattegrond van Amsterdam, uitg. Sweerts*, Bouman* & Oossaen*, 1685.

▷ Amsterdam(H) 85.

Veenstra, M.

Landmeter bij de verponding.

▣ Vogelenzang, Spaarnwoude en Tetrode, 1810; Noord Holland, 1810.

▷ Teeling-Kadaster; Teeling-Landmeters NH 311.

Veer, Ellert de.

Pamfletschrijver.

▣ Leo Belgicus, houtsnede, 1598.

▷ LeoBelgicus(vdH) 28.

+ Moes & Burger III, 227.

Veer Abz., J.⁵ de

▣ Militaire werken te Willemstad, Curaçao (J.H. Hottinger*, A. Kikkert*, J. de Veer, C.G.F. Serz* en D. Creefts*), 1787

▷ Exp15:Antillen C116.

Veerdegem, Cornelis van.

Landmeter, admisie bij de Raad van Vlaanderen 29-1-1759.

▣ Axel en Terneuzen, 1764.

▷ Teeling-Landmeters Zld 469, Alg. 899.

Veeen, Frederik Ernst Leopold. Lienden 1862 - Winterswijk 1908

Geoloog, 'aardleerkundige' (1908).

▣ Kaart der secundaire gesteenten van Gelderland, 1887; Beken in de Achterhoek, 1890; Winterswijk, 1892, 1893.

▷ Exp12:TKNAG 1887.01, 02, 1890.10-12, 1892.25, 26; 1893.01, 13, 14, 1897.05.

Veeris (Veris), Jacob Bartelsz.

Tekenaar.

▣ Haarlemmermeer met inpolderingsplan, gegraveerd door D. van Breen*, 1641; idem gegraveerd door W. van der Laech*, 1641.

▷ Donkersloot-de Vrij 716; Teeling-Landmeters NH 320, ZH 306.

Veeris, Johanna, zie fam. Boom**Vegelin van Claerbergen, Jhr. Johan. Oldeboorn 1690 - Langweer 1733**

Redacteur(?). Bestuursfunctionaris, onder andere Grietman van Doniawerstal.

▣ Friesland (wandkaart) van B. Schotanus*, uitg. Ottens* en Van Dessel*, 1739.

▷ Donkersloot-de Vrij 28, 31, 34, 793; Exp4:Friesland 63; Koeman-Handl Bibl 68.

Vegt, fam. Van der

Oom en neef, resp. zoon en kleinzoon van Warner Willem van der Vegt (Zwolle 1763 - Kampen 1836).

Vegt, Willem van der. Zwolle 1798 - Assen 1852

Landmeter van het kadaster.

▣ Gemeenten in Drenthe, 1828-29, en Friesland, 1830.

▷ Teeling-Kadaster.

Vegt, John van der. Bolsward 1832 - Delft 1912

Ingenieur van de Waterstaat.

▣ Eijerlandse gat en Zeegaten van het Vlie, 1865; Ontwerp waterverversing van Den Haag, 1881.

▷ HistPlatt:10-DenHaag DHG 099; Exp9:Zuiderzee MV13.

Velde, C. van de

Landmeter (kwekeling) van het kadaster.

▣ Oud-Valkenburg, 1829.

▷ Teeling-Kadaster.

Velde, Charles William Meredith van de

▣ Palestina, 1858 en 1865.

— Jutta Faendrich, *Als Künstler und Kartograph im Heiligen Land (1851/52). Die drei Palästina des C.W.M. van de Velde* (Berlin 2020).

— Sophie Perthus, & Jutta Faehndrich, Visualizing the map-making process: Studying 19th century Holy Land cartography with MapAnalyst. *e-Perimetron* 8,2 (2013): 60-84. -

(http://www.e-perimetron.org/Vol_8_2/Perthus_Faehndrich.pdf).

Velde, Jacobus van der. Groede ? - 1773

Landmeter te IJzendijke, admisie van de Magistraat van het Vrije van Sluis 19-2-1752, van de Raad van Vlaanderen 16-4-1757, en van de Magistraat van Hulster Ambacht 6-6-1757.

Schoolmeester te Sint Jansteen, 1753-58 en te IJzendijke, 1758-73.

▣ Kopie van de Dampierrekaart*, 1761; Schorren voor IJzendijke met verland kanaal, 1769.

▷ Teeling-Landmeters Zld 470.

Velde, Mathijs van der

Landmeter, geadmitteerd in Holland op 9-9-1639, toen wonende in Dordrecht.

▣ Polder Wioldrecht (eiland van Dordrecht) door J. Sperwer* en J. Cop (1660), gekopieerd in 1660; Percelen land onder de Heerlijkheid Mijnsheerenland van Moerkerken, 1661; Nieuwe Mijlpolder in de Hoekse Waard, 1671.

▷ Donkersloot-de Vrij 300; Teeling-Landmeters ZH 298, Alg 903.

Velde, Regnier van de

Landmeter van het kadaster.

▣ Berg en Terblijt, Echt en Vlodrop, c. 1820 en 1828.

▷ Teeling-Kadaster.

Velde, Robert van de

Landmeter van het kadaster.

▣ Gemeenten in Limburg, 1817-28.

▷ Teeling-Kadaster.

Velden, J. van de

Landmeter, admisiedatum onbekend. Medewerker van Kraijenhoff* in 1801 bij de vervaardiging van de kaart van de Bataafse Republiek.

▷ Haubourdin.

§ Veldhuijzen & De Lucht. 1878 - 1884

Kooplieden en steendrukkers, 'Lithographisch Etablissement' te Amsterdam in de Warmoesstraat, opgericht 5-8-1878 en failliet per 4-8-1884 (*Het Nieuws v.d. Dag* 7-8-1878; *Alg. Handelsbl.* 7-8-1884).

Veldhuijzen, Everardus Gijsbertus Wilhelmus. Amsterdam 1854 - Amsterdam 1927

Lithograaf. Richt na zijn faillissement samen met zijn broer de fotograaf Herman Gerard Hendrik Pieter Veldhuijzen (Amsterdam 1861 - Amsterdam 1922) de boek- en steendrukkerij Veldhuijzen & Co. in de Kerkstraat op, die in 1906 failliet gaat (*Alg. Handelsbl.* 18-9-1906). Ook de volgende drukkerij die hij opricht, aan de Weteringschans, gaat failliet in 1914 (*de Maasbode*, 23-5-1914); daarna heeft hij een steendrukkerij in Zaandam in de Reigerstraat.

Lucht, Willem de. Amsterdam 1849 - "Lindentall" 1915

Lithograaf en tekenaar, werkzaam in Amsterdam, Den Haag, Haarlem en Utrecht, en in het buitenland.

▣ Amsterdam, reclamekaart voor Hotel Suisse, 1882.

▷ Amsterdam(H) 262.

Velius, Theodorus (Dirk Seylmaker). Hoorn 1572 - Hoorn 1630

Kroniekschrijver.

▣ *Chroniick van Hoorn*, 2de dr., uitg. Willem Andriesz.*, 1617, met plattegrond; *idem* 3de dr., uitg. Isaac Willemsz., 1648, met plattegrond van H.C. Pott*; *idem*, 4de dr., uitg. Jacob Duyn, 1740 met ook plattegrond van P. Utenwael*.

▷ HistPlatt:5-N.Holland HRN 002, 004, 007.

Velpen, monsieur

Landmeter van het kadaster.

▣ Oosterwierum.

▷ Teeling-Kadaster.

Velsen, Cornelis. Haarlem 1703 - 1755

Landmeter, geadmitteerd in Holland op 23-10-1720. Student aan de universiteit van Leiden (ingeschreven in 1727). Ordinaris landmeter van Rijnland (1725-31); opgevolgd door M. Bolstra*. Zoon van de landmeter Anthony van Velsen (admissiedatum 4-5-1691, overleden 1733), die ook werkzaam was voor Rijnland (1704-28). Vanaf april 1731 secretaris bij de Hollandse Waterstaatsdienst. In die hoedanigheid had hij bemoeienis met het karteringswerk en de ideeën van Bolstra*. Hij bouwde voort op de ideeën over waterstaatszorg van N. Cruquius*. Publiceerde *Aanmerkingen over de tegenwoordige Staat van de Haarlemmermeer* (Leiden 1727) en *Rivierkundige verhandelingen*, waarin opgenomen een kaart van de loop van de rivieren Rijn, Maas, Waal, Lek en Merwede (Amsterdam 1749).

▣ Kaarten in het kaartboek van Ewout van der Dussen, 1723; Westfrieze Zeedijk met M. Walraven*, A. de Mutsert* en C. Ibo*, 1732; Sluis in de Noorderdijk van Drechterland, 1732; Hardinxveld (dijken), 1736; Biesbosch bij Werkendam, 1738.

▷ Donkersloot-de Vrij kaartboek 21a; Koeman-Handl Bibl 154; Rivierkartografie(vdB) [*register blz. 291*]; Teeling-Landmeters Ut 157, NH 312, ZH 300, 301 & 302?.

Veltgen, Albert Christiaan

Ingenieur, afkomstig uit de provincie Utrecht, werkzaam vanaf 1749 of eerder.

▣ Rivieroever bij 's-Gravenwaard en Herwen met F. Beijerinck* en M. Bolstra*, 1761-63.

▷ Scholten; Rivierkartografie(vdB) 103.

Velthuyzen, H.

- ▣ Zuidkust Nieuw-Guinea, 1896.
- ▷ Exp12:TKNAG 1896.07.

Velzen, vader en zoon Van**Velzen, Simon van. Amsterdam 1809 - Kampen 1896**

Theoloog, een van de leiders van de Afscheiding van 1834 en grondleggers van de Gereformeerde Kerken in Nederland.

- ▣ Heruitgave van de Keurbijbel (zie firma Keur*), met A. Brummelkamp* en H. de Cock*, 1868.

Velzen Jr., Simon van. Achtkarspelen 1835 - Den Haag 1913

Boekhandelaar en drukker te Kampen, 1854-73, te Den Haag aan de Lange Poten, 1872-82, vanaf 1877 als boekhandel W.A. Beschoor.

- ▣ Heruitgave van de Keurbijbel (zie firma Keur*) in 1868.

Venant, Gilles

Koopman in Oost-Indië.

- ▣ Batavia, 1629.
- ▷ HistPlatt:4-Batavia BAT M06.

Venema, Gerard Alings. *Sappemeer 1808

Landmeter van het kadaster. Burgemeester van Winschoten

- ▣ Nes op Ameland, 1829.
- ▷ Teeling-Kadaster.
- + NNBW 4.

Venema, Jan Alings.

Landmeter van het kadaster.

- ▣ Nes op Ameland, 1829.
- ▷ Teeling-Kadaster.

Venraed, Hermannus.

— Peter H. Meurer, Hermannus Venraed: Een vage figuur uit de geschiedenis van de vroege Nederlandse kartografie. In: *Caert-Thresoor* 33,3 (2014): 93-99.

Verbeek (Verbeeck), A.

Landmeter te Haarlem.

- ¶ Mogelijk twee personen (57 jaar tussen eerste en laatste bekende werken)
- ▣ land in de Banne van Hillegom, 1613; Wijkermeer, 1621; Wijk aan Zee, 1670.
- ▷ Donkersloot-de Vrij 140; Teeling-Landmeters NH 314, ZH 303, Alg 909.

Verbeek (Verbeeck), Cornelis Jansz.

Landmeter.

- ▣ Wijkermeer, 1618.
- ▷ Donkersloot-de Vrij 140; Teeling-Landmeters NH 315.

Verbeek, Gijsbert

Landmeter, geadmitteerd in Gelderland op 1-10-1734.

- ▣ Landerijen bij Rheden in bezit van H. Brantsen, 1739.

▷ Donkersloot-de Vrij 438; Teeling-Landmeters Gld 148.

Verbeek, J.

Gezwooren landmeter.

▣ Heemskerker tienden, Adrichemmer tienden, van de Orde van Sint Jan te Haarlem, 1612, 1611.

▷ Teeling-Landmeters NH 317.

Verbeek, L.

Landmeter.

▣ Het Lookven bij Vorden, 1705.

▷ Teeling-Landmeters Gld 149.

Verbeek, R.D.M.

Mijnbouwkundig ingenieur.

▣ *Topographische en Geologische Beschrijving van een gedeelte van Sumatra's Westkust*, uitg. Stemler*, 1883.

▷ Atlantes(K) VI Stem.

Verbergmoes, Jacob

Tekenaar. Afkomstig uit Gent. Landmeter, admissiedatum onbekend. Militair-ingenieur in dienst van de VOC in Batavia (1681-84) als fabriek.

Verbiest (Verbies), Herman

Tekenaar. In dienst van de VOC op Taiwan (1661-81).

Verbist (Verbiest), Peter (I en II)

Graveurs en uitgevers, Peter I ca. 1560-1642 en Peter II, 1607-1669/74 te Antwerpen.

▣ Brabant, 1628; 17 Provinciën, 1629; *Novus Tabularum Geographicarum Belgicae Liber*, 1636-52.

▷ Atlantes(K) III Verb; Atlantes(vdK) III, § 366; Exp18:Brabant 39; Nederlanden(vdH) 90, 95, 106, 107.

— F. van Ortroij, Les Verbist : enlumineurs et cartographes anversois. In: *De Gulden Passer* (1929), p. 1-31. Herdrukt in: *Acta Cartographica* 26(1981), p. 397-427.

Verbrugge, Cornelis. *'s-Gravenpolder 1709

Landmeter, admisie verleend door de Leenmannen en Grafelijkheid van Zeeland Beoostenschelde 16-6-1729; schoolmeester te Vlissingen, 1734-58; onderwijzer in de stuurmanskunst tevens in cijferen, boekhouden en wiskunde te Vlissingen, vanaf 1758.

▣ Deel van Walcheren, 1764.

▷ Teeling-Landmeters Zld 473.

+ RepOnderwZeeland.

Verbruggen & Van Duym, zie Van der Meer & Verbruggen

Verburg (Verburcht), Daniël. Scherpenisse 1610 - Zierikzee 1673

Notaris, schepen en raad in Zierikzee. Als Landmeter, geadmitteerd in Zeeland op 4-12-1631, toen wonende in Zierikzee. Tevens notaris, schepen en raad in Zierikzee.

▣ Dijkage Scherpenisse, 1634; Schouwen-Duiveland, 1647 (naderhand bijgewerkt door C. de Kanter*, uitg. Tirion*, 1748)

▷ Donkersloot-de Vrij 815; Teeling-Landmeters Zld 472, Alg 914.

Verburgh, Allard

Landmeter-ingenieur, admissiedatum onbekend. Opleiding aan de Groningse Hogeschool, gepromoveerd 19-6-1733.

▣ Polder van Het Geene (bij de Dollart) met H.R. Moespas*, 1740; Percelen in bezit van de provincie Groningen, 1740.

▷ Donkersloot-de Vrij 79, kaartboek 3; Teeling-Landmeters Gr 101.

Verburgh (Verburg), Anthony (Fortzen)

Landmeter, geadmitteerd in Zeeland op 3-10-1634, toen wonende in Cats.

▣ Noord-Beveland, 1638; Noord-Beveland met Joh. Indervelde*, 1645; Polder Wissenkerke, Noord-Beveland, met A. de Kane*, 1652

▷ Donkersloot-de Vrij 491, 495; Teeling-Landmeters Zld 471.

Verburgh, H.

Landmeter.

▣ Ingedijkte landen Finsterwolde e.o., 1770.

▷ Teeling-Landmeters Gr 102.

Verden, Karel van

Tekenaar. Marineofficier. Hij deed opmetingen in 1719-21 langs de west- en zuidkust van de Kaspische Zee.

Verdoes, Dirck (Taemesz. of Tadensz.)

Landmeter, geadmitteerd in 1630 (na 22-3), toen wonende in Alkmaar.

▣ Heerhugowaard met A. Metius* e.a., 1631; Bleekmeer met Reijer Cornelisz.*, 1634; Landen en werven gelegen langs de Zaan met J.Jz. Backer*, 1635.

▷ Donkersloot-de Vrij 106, 118, kaartboek 7; Teeling-Landmeters NH 318.

Verdooren, Gerrit

▣ Sluise Gat, 1784/94.

— Lo van Driel, Hoe men het beste naar Sluis kan zeilen: De kaart van het Sluise Gat door Gerrit Verdooren, 1784/94. In: Caert-Thresoor 34,1 (2015): 19-27.

Vereecken (Verheeke), Johannes.

Landmeter, admissie bij de Raad van Vlaanderen 30-6-1766, en bij de Magistraat van Hulster Ambacht 17-11-1766.

▣ Limietscheiding tussen Hulster Ambacht en St. Jansteen, 1790.

▷ Teeling-Landmeters Zld 474.

Vereijk (Verrijck), Steven

Landmeter, geadmitteerd door de Raad van Brabant in Den Haag op 14-7-1670, toen wonende in Leur.

▣ St. Annabos bij Ulvenhout, 1703; Mastbos bij Breda, 1705; Gorzen gelegen buiten de dijk van de Zwartenbergse Polder, 1708.

▷ Donkersloot-de Vrij 591, 606, 607; Teeling-Landmeters NB 350.

Verhagen, A.

Landmeter.

▣ Heesselaar Broek onder Ohé en Laak, 1757.

▷ Teeling-Landmeters Lb 305.

Verhagen, Ewout. †Batavia 1694

Landmeter, admissiedatum onbekend. In dienst van de VOC in Batavia o.a. als fabriek (1686-94).

Verhagen, L.

Landmeter bij de verponding.

▣ Hofambacht en Heemstede, 1810; Wilp, z.j.; Noord Holland, 1810.

▷ Teeling-Kadaster; Teeling-Landmeters NH 319.

Verhaghen, Peeter

Drukker te Dordrecht in 'myns Heeren herberghe', naast des Princen Logement in de 'Druckerije'.

▣ Bijbel met zgn. Geneefse kaarten, 1581, 1583, 1587.

▷ Bijbelkaarten(P&A) 15.

Verhees, Hendrik. Boxtel 1744 - Boxtel 1823

Landmeter in Noord-Brabant, admissiedatum onbekend. Zijn vermoedelijke leermeester was J.F. van de Weyer*.

Een schetsboek met ruim 200 kerkgebouwen is van hem bewaard gebleven. Hij vervaardigde ruim 80 deelkaarten van Brabant voor verschillende doeleinden, waaronder en rivierkaarten en kaarten van steden (Tilburg, 1790; Breda, 1809, 1810).

▣ 'Bataafs-Brabant', uitg. Mortier, Covens* & Zoon, 1797 (herdrukt tot in 1870).

▷ Koeman-Handl Bibl 55; Teeling-Landmeters NB 351.

— Hans Pel, *Op de kaart gezet: Hendrik Verhees, politicus, kaartenmaker en waterstaatkundige, 1744-1813* (Sint-Michielsgestel 2007).

— J. Stokman, o.praem., Hendrik Verhees. In: *Caert-Thresoor* 5(1986)1: 12-17.

+ NNBW 9.

Verhey, Cornelis Bastz.

Landmeter, geadmitteerd in Holland op 24-7-1793, toen wonende in Werkendam.

▣ Oude Maas bij de Zwijndrechtse Waard met J. Engelman*, 1788.

▷ Teeling-Landmeters ZH 304, Alg 922.

Verheyden, Jacobus

Uitgever te Amsterdam.

▣ 's *Waerelds Koopsloot of de Amstelsdamse beurs* door R. van Leuve*, 1723, met historische kaart van Amsterdam.

▷ Amsterdam(H) 107.

Verheye van Citters, Jacob. Middelburg 1753 - St. Laurens 1823

Kaartenverzamelaar in Zeeland (eind 18de en begin 19de eeuw) en kopiist.

▣ Leen Popkensburg, 1772, Rivier de Eendracht e.o. door anonymus (1748), gekopieerd, ca. 1800.

▷ Donkersloot-de Vrij 552; Teeling-Landmeters Zld 475.

+ NNBW

Verhoeff, Nicolaas Johannes. Rotterdam 1822 - Rotterdam 1882

§ N.J. Verhoef en Zoon. 1878-20ste eeuw

Boekhandelaar te Rotterdam in den Houttuin vanaf juni 1855.

▣ Rotterdam, ca. 1855.

▷ HistPlatt:12-Rotterdam RTD 053.

Verhoeven, Daniël

Landmeter, geadmitteerd door de Raad van Brabant te Den Haag op 4-5-1716.

▣ Heerlijkheid Tilburg en Goirle, 1731.

▷ Donkersloot-de Vrij blz. 18.

Verhoff (Verhoef), Christoffel

Landmeter te Rijsbergen, geadmitteerd in Holland op 2-9-1643, toen wonende in Breda.

▣ Zwartenbergse Polder e.o., 1657; Rijshoofden in de Mark, 1676; Erven in Breda, 1681-85.

▷ Donkersloot-de Vrij 591*; Teeling-Landmeters NB 354 & 355, Lb 306.

Verhoff, Johannes.

Landmeter te Breda, commissie bij de Raad van Brabant op 26-5-1678.

▣ Rijsbergen, 1682.

▷ Teeling-Landmeters NB 353.

Verhouck, Van den Hoeck, van den

Veris, Jacob Bartelsz., zie Veeris

Vermandel, Hendrik

Uitgever te Amsterdam in de Kalverstraat, bij de Osjessluis (1794).

zie bij J. Roos*.

Verkouteren, J.

Uitgever te Bergen op Zoom.

▣ Bergen op Zoom door H. Strootman*, 1825.

▷ HistPlatt:Bergen 075.

Verkuyl, J.M.

▣ Zeeland met overstromingen, uitg. Loosjes*, 1808.

▷ Exp11:Zeeland 92.

Verlinden, Henri Pierre Marie. Bergen op Zoom 1866 - Bergen op Zoom 1946

Drukker en boekhandelaar te Bergen op Zoom.

▣ Plattegrond van Bergen op Zoom door R.H.C. van Someren*, ca. 1890.

▷ HistPlatt:Bergen 084.

Vermeer, Christina Geertruij

Uitgeverij in Rotterdam (eind 18de eeuw). Weduwe van Leendert Brassier.

▷ Donkersloot-de Vrij 766.

Vermeer, Jacobus.

Landmeter, geadmitteerd in Utrecht op 18-11-1790.

▣ Tiendlanderijen bij Wijk bij Duurstede, in bezit van het kapittel van Oudmunster door D. van Groenou* (1667), kopie 1788; Percelen bij Maartensdijk en Utrecht door J. van Diepenem* en B. Lobé* (1643-44), gekopieerd in 1798.

▷ Donkersloot-de Vrij 322, 357; Teeling-Landmeters Ut 159 & 160 (2 landmeters?).

Vermeer, Johannes. Delft, 1632 - Delft 1675

Kunstschilder. Gebruikte 17de-eeuwse wandkaarten (onder andere van Visscher* en Blaeu*) als achtergronddecoratie bij zijn interieurschilderijen.

▷ Donkersloot-de Vrij 703.

— James A. Welu, Vermeer: his cartographic sources. In: *The Art Bulletin : A Quarterly* 57(New York, 1975)4: 529-547.

Vermeulen, Abraham Cornelisz.

Landmeter te Groede, admmissie bij de Magistraat van het Vrije van Sluis 26-2-1746.

▣ Bedijking Magdalenapolder en verkaveling, 1777; Schorren van Breskens, 1781.

▷ Teeling-Landmeters Zld 476.

Vermeulen, W.J.F.

Tekenaar. Auteur van de poly-thematische kaart van Suriname, uitgegeven door G.P.H. Zimmermann*, 1877.

Vermeijs (Vermeys), Cornelis. Rotterdam 1828 - Utrecht 1889

Architect en stedenbouwkundige. Directeur gemeentewerken Utrecht vanaf 1860.

▣ Uitbreiding van Utrecht, 1879; Gemeente Utrecht, 1885.

▷ Utrecht(stad) 40, 102.

Vernet, H.

Landmeter van het kadaster.

▣ Holten, z.j.

▷ Teeling-Kadaster.

Verplancke, Franc

Tekenaar. Noemde zichzelf 'landmeter van het Vrije van Brugge (1730).

▣ Drie geïnundeerde polders in de parochie van St. Anna ter Muiden, 1730.

▷ Donkersloot-de Vrij kaartboek 57.

Verploegh, Henricus Fitz. Salagita, Java 1824 - Den Haag 1899

Koloniaal ambtenaar in Nederlands-Indië; In 1861 controleur der 2de Klasse bij de Landelijke Inkomsten en Cultures; Resident van Banjoewangie.

▣ "Itinéraire kaart der Residentie Soerabaya", Soerabaja: Le Roy* & Co., 1861.

▷ Advertenties in de *Oostpost Soerabayasche Courant*.

Verpy, Amable Louis. Parijs 1793 - na 1850

Graveur.

▣ Den Haag, uitg. Weygand*, 1837.

▷ HistPlatt:10-DenHaag DHG 052.

Verschagen, Isaak Gillissen. Bewesten Eede c. 1694 - St. Kruis 1733

Landmeter, admmissie bij de Magistraat van het Vrije van Sluis 15-7-1730; Schoolmeester, voorzanger en koster te St. Kruis, 1725-33.

▣ Land bij Sluis, 1732.

▷ Teeling-Landmeters Zld 245, 477.

+ RepOnderwZeeland.

Verschoor, (N.N.)

Landmeter te Buren.

▣ Landen langs de Lek tussen Culemborg en Wijk bij Duurstede, 1806.

▷ Teeling-Kadaster.

Verschoor, Hendrik Jr.

Landmeter.

▣ Gemeente Gouda, omvattende de voormalige gemeenten Gouda, Bloemendaal, Broei, Thuyl, 't Weegje en Broekhuizen, begin 19de eeuw.

▷ Teeling-Landmeters ZH 308.

Verschout, Andries

Drukker te Leiden in de Breestraat.

▣ Bijbel met zgn. Geneefse kaarten, 1587.

▷ Bijbelkaarten(P&A) 15.

Verschuure, Cornelis

Landmeter, admmissie bij de Magistraat van het Vrije van Sluis 13-12-1691.

▣ Niewerkerkepolder (Walcheren), 1692.

▷ Donkersloot-de Vrij kaartboek 53; Teeling-Landmeters Zld 478.

Verschuere (Verschuure(n), Verschuyre), Joos(t). †Middelburg(?), 1716

Landmeter, admmissie door de Gecommitteerde Raden van Zeeland 22-5-1669, toen wonende in Middelburg. Examinator van aspirant-landmeters in Zeeland van 1680-1716.

▣ Arnemuidense Hoofd e.o., 1681; Nieuwlandspolder en deel van fort Den Haack (Walcheren), 1683.

▷ Donkersloot-de Vrij 498, 503; Teeling-Landmeters Zld 479.

Verseput, Adriaan Cornelisz. Kerkwerve 1647 - Kerkwerve 1730

Landmeter, admmissie door de Grafelijkheid van Zeeland Beoosterschelde 2-2-1687.

Schoolmeester, voorzanger en koster te Kerkwerve, 1681-1724.

▣ Zonnemaire op Schouwen, 1709.

▷ Teeling-Landmeters Zld 480.

+ RepOnderwZeeland.

Verseyl, Elizabeth, zie Visscher, Nicolaas II.**Versluys, W.**

Uitgever te Amsterdam.

▣ *Atlas van Nederland* door L.A.E. van der Ley, 1890; *Atlasje van Amsterdam en omstreken* door J. Postma, 1898.

▷ Atlantes(K) VI Leyl, Posm.

Versteeg, Willem Frederik. Doesburg 1824 - Amsterdam 1913

Militair-ingenieur. Luitenant-kolonel der genie van het Indische leger en chef van het Topographisch Bureau in Batavia; voorzitter van het Aardrijkskundig Genootschap.

▣ *Algemeene Atlas van Nederlands-Indië* met P. Melvill van Carnbée*, uitg. Van Haren Noman & Kolff*, 1853-62; *Atlas ja itoe Kitab jang isinja*, uitg. Kolff*, 1875; Midden Sumatra, 1876; Riouw, 1879; *Nieuwe Atlas van Nederlandsch Oost-Indië*, uitg. Voltelen*, 1879; Westkust van Nieuw Guinea, 1885; Noordwest Afrika, 1894; Madagaskar, 1895.

▷ Atlantes(K) II Mel, III Vers; Exp12:TKNAG 1876.11, 1879.16, 1885.02, 1894.02, 1895.01.

Versteegh, W.G. of M.G.

Landmeter.

▣ De uiterwaarden in de Waal bij Zuilichem, 1818.

▷ Teeling-Landmeters Gld 150.

Verster, A.J.G., zie Loman, J.Chr.**Verstichelen, (N.N.)**

▣ Kopie van de Dampierrekaart*, 1680.

Ver Straeten, Mathijs. 1851 - 1922

Tekenaar.

▣ Limburg met de grondsoorten, uitg. Smeets*, 1896.

▷ Schoolwandkaarten(B) LIM_SS.

— Godfried C.M. Egelie, Mathijs Ver Straeten (1851-1922) en zijn wandkaart van Limburg. In: *De Maasgouw : Tijdschrift voor Limburgse Geschiedenis en Oudheidkunde* 91(1972) 6, kol. 161-186.

Verstrale, A.

Landmeter.

▣ Kaart van de hofstede Overdam onder Houten, 1626..

▷ Teeling-Landmeters Ut 161.

Verstralen (Verstrale), Barnart (Berent of Bernt)

Landmeter, geadmitteerd in Utrecht op 27-9-1631.

▣ Landerijen in Utrecht in bezit van het kapittel van het kapittel van Oudmunster, vóór 1637.

▷ Donkersloot-de Vrij kaartboek 28; Teeling-Landmeters Ut 162.

Verstralen, Hendrik Jansz.

Landmeter, tevens boekverkoper en -drukker te Utrecht (1603, 1613). Veelal werkzaam in opdracht van de Utrechtse kapittels.

▣ Utrecht (plattegrond), 1603(?); Culemborg, 1621 (nagevolgd door J. Blaeu*, 1649); Beleg van Bergen op Zoom, ca. 1622; Stadsvrijheid van Utrecht, 1628; Landerijen behorende bij Beverweerd (Werkhoven), 1631; Jurisdictie van de ridderhofstad Zuylensteyn, 1633; Landerijen in de provincie Utrecht in bezit van het kapittel van Oudmunster (vóór 1637), St. Jan (z.j.), St. Marie (ca. 1625) z.j.; Percelen in het Amerongse bos, 1624-38; Plattegrond van Culemborg, c. 1640.

▷ HistPlatt:Bergen 016; Donkersloot-de Vrij 413, kaartboek 28, 30, 32, 34, 41; HistPlatt:3-Utrecht 6; HistPlatt:8-Gelderland 2 cul. 001 (II.2), 002; Teeling-Landmeters Gld 151, Ut 163; Utrecht(stad) 9, 92, 139.

Verstrate, Gerrit

Landmeter.

▣ Kaart uit het kaartboek van het Kapittel van Oudmunster, van een hofstede onder Houten Overdam, 1625.

▷ Teeling-Landmeters Ut 164.

Verstraten, François

Landmeter, geadmitteerd door de Raad van Brabant op 19-3-1728 en door het Hof van Holland op 13-9-1729. Wonende in Steenberg (1728, 1737).

▣ Polder Woensdrecht door C. de Bije* (1691), bijgewerkt en gekopieerd in 1737.

▷ Donkersloot-de Vrij 557; Teeling-Landmeters NB 358.

Verstijnen, Franciscus. Haaren 1839/40 - Den Haag 1874

Landmeter, later 'directeur ener verzekeringsmaatschappij'.

¶ Zijn dochter trouwde met de zoon van C.E. Last*, zijn voorganger in het maken van plattegronden van Den Haag.

▣ Den Haag met W.C. van der Waeyen Pieterszen*, 1873.

▷ HistPlatt:10-DenHaag DHG 088.

Versijden, Dirk Davidsz. (Theodorus Davidsonius)

Stadstimmerman van Rotterdam, 1642-60.

▣ Rotterdam met F. Huys*, 1623; Ontwerp plan voor trekvaart van Gouda naar Rotterdam, c. 1656.

▷ HistPlatt:2-Rotterdam 5; HistPlatt:12-Rotterdam RTD 006; Teeling-Landmeters ZH 79.

Veselaer, Joris

Graveur en/of uitgever te Amsterdam bij de Zuiderkerk (1619-24).

Vesters, J.

Landmeter bij de verponding en van het kadaster.

▣ Grave en Escharen, 1813; Gemeenten in Utrecht, 1819-31,

▷ Teeling-Kadaster; Utrecht(stad) 106; Teeling-Landmeters Ut 165.

Veth, fam.

Vader en twee zoons

[I] Veth, Pieter Johannes. Dordrecht 1814 - Arnhem 1895

Geograaf, etnoloog en historicus. Hoogleraar in Leiden, de eerste president van het Aardrijkskundig Genootschap te Amsterdam.

▣ Kei-Eilanden, 1875/77; Diëng Gebergte, 1877; *Atlas der geheele aarde*, uitg. Sijthoff*, 1878; *Atlas van Nederland*, uitg. Sijthoff*, 1880-95; Krakatau, 1884; Poelau Lawan, 1886; *Atlas van België*, 1892.

▷ Atlantes(K) III Vet; Exp12:TKNAG 1877.05, 16, 1884.01, 1886.04.

+ BWDordrecht; NNBW 3.

[IIa] Veth, Daniel David. Amsterdam 1850 - Kalahanka aan de Coporolo (thans Angola) 1885

Ontdekkingsreiziger. Deelnemer aan de Midden-Sumatra expeditie van het Aardrijkskundig Genootschap, 1877.

▣ Deli (Sumatra), 1875; Midden-Sumatra, 1879; *Atlas bij de aardrijkskundige beschrijving [van Midden-Sumatra]*, uitg. Brill*, 1880.

▷ Atlantes(K) VI Vetd; NNBW 5; Exp12:TKNAG 1877.08, 1879.25-41, 1881.04.

[Iib] Veth, Johannes Gerardus. Amsterdam 1857 - Leiden 1876

Tekenaar. 'In weerwil van zijn kwijnende gezondheid was hij een verdienstelijk beoefenaar van de aardrijkskunde. Hij was zijn vader behulpzaam vooral in het tekenen van kaarten ten behoeve van diens veel omvattende werkzaamheden voor het *Tijdschr. Ned. Aardrijksk. Genootschap*' (NNBW 5).

▣ Flores, 1876; Mongolië en Mandsjoerije, 1876.

▷ Exp12:TKNAG 1876.07, 08.

+ NNBW 5.

Veije, fam. De

Drie generaties militair-ingenieurs.

[I] Veije, (Jean Adam) Samuel de. 1687 - Bergen op Zoom 1751

Militair-ingenieur sinds 6-8-1710; officier, laatstelijk luitenant-kolonel (1748).

▣ Nijmegen, na 1732; 's-Hertogenbosch met P. Le Fèvre), 1737.

[II] Veije, François Samuel de. Maastricht 1726 - Krefeld 1797

Militair-ingenieur sinds 28-11-1742; officier, laatstelijk directeur-generaal (1793).

▣ Bergen op Zoom, 1753 met N.C. Tieboel* en 1759; Maastricht, 1771.

[III] Veije, Jacob Adriaan Everhard de. Maastricht 1767 - Nijmegen 1837

Militair-ingenieur; luitenant (1785), in Engelse dienst (1795), in Franse dienst (1811).

▣ Vilter Heide met J.J. Geyley*, 1787.

▷ Scholten [I] Pl. 177, 263, [II] Pl. 31, 32, 222, 229, [III] Top.krt. 155.

Vianen, grootvader en kleinzoon Van

Vianen, Adam I van. Utrecht ca. 1569 - Utrecht 1627

Tekenaar, graveur. Echter voornamelijk bekend als zilversmid.

▣ Utrecht (plattegrond), gegraveerd in 1598; Kaartboek en kaarten van Weeshuisland onder Utrecht, 1603-55; Kaarten in het kaartboek van het Kapittel van Ste. Marie van Utrecht uit 1564-1700.

▷ HistPlatt:3-Utrecht 5; Teeling-Landmeters Ut 166; Utrecht(stad) 8.

— J.R. ter Molen, *Van Vianen : een Utrechtse familie van zilversmeden met een internationale faam* (Rotterdam 1984). Proefschrift Leiden.

— G. Brinkhuis, Het Utrechts zilversmedengeslacht Van Vianen. In: *Jaarboek Oud-Utrecht* (1974), p. 198-214.

Vianen, Adam II van

Landmeter, geadmitteerd in Utrecht op 14-11-1649. Veelal werkzaam in opdracht van de Utrechtse kapittels.

▣ Heruitgave van de kaart van zijn grootvader van de stad Utrecht, 1651; Polder De Hoge Boezem (Lopikerwaard), 1655; ; Land onder Vleuten, 1655; Landerijen in de provincie Utrecht in bezit van het kapittel van St. Marie, z.j., Landerijen van Beverweerd (Werkhoven), 1656.

▷ Donkersloot-de Vrij 337, kaartboek 32, 34; Teeling-Landmeters Ut 166.

Vianen, Jan van

Graveur, tekenaar, werkzaam van 1680 tot na 1710.

▣ Utrecht (plattegrond), 1696; De Overwaard (in de Alblasserwaard), 1706.

▷ Donkersloot-de Vrij 807; HistPlatt:3-Utrecht 11; Utrecht(stad) 20.

Vieroot, Hendrik

Graveur en/of uitgever te Amsterdam aan de Dam, hoek Nieuwendijk (1732-34).

Vieroot, H.

Graveur en/of uitgever te Amsterdam in de Kalverstraat (1766-72).

Vieth, Gerhard Ulrich Anton. Hooksiel, Jever 1763 - Dessau 1836

Duits leraar en gymnastiekleraar. Publiceerde samen met C.P. Funke* de *Atlas der alten welt*, waarvan een Nederlandse editie is uitgegeven door Van Boekeren.

▣ *Atlas der oude wereld*, Groningen: W. van Boekeren, 1819-30.

▷ Atlantes(K) III Vie.

Vieweg, Johan Carel. 's-Hertogenbosch 1770 - Nijmegen 1813

Boekhandelaar en -drukker te Nijmegen vanaf 1794, uitgever *Nijmeegsche Courant*.

§ **Firma J.C. Vieweg en Zn.** 1813-28

Winkler, Johanna Sebilla. Groningen 1766/67 - Nijmegen 1835

Vieweg, Christiaan August. Tilburg 1799 - Nijmegen 1873

Het bedrijf werd vanaf 1813 voortgezet door zijn weduwe.

C.A. Vieweg vestigde zich in 1828 als zelfstandig boekhandelaar en werd na zijn overlijden opgevolgd door zijn zoon Hendrik Johan Carel Vieweg (Nijmegen 1831 - Nijmegen 1904) en diens zoon Christiaan August Vieweg (Nijmegen 1861 - Nijmegen 1931).

¶ Een kleindochter Maria Jacoba Vieweg trouwde met J.Æ.C.A. Timmerman*.

▣ Meierij van 's-Hertogenbosch door S. Hanewinkel*, 1803; Rijn, Lek en Waal, 1830; Den Helder e.o. in verband met de landing der Engelsen in 1799, 1832; Plattegrond van Nijmegen, 1839.

▷ Koeman-Handl Bibl 90, 91, 134, 159; HistPlatt:8-Gelderland 2 NIJM 026.

Vigneau, (N.N.) de

Militair-ingenieur van Franse afkomst. Noemde zich 'Chef van Vlaanderen' (1748).

▣ Staats-Vlaanderen, 1748

▷ Donkersloot-de Vrij 820.

Vin, Gilles van der.

Landmeter.

▣ Noord-Holland, 1684.

▷ Teeling-Landmeters NH 321.

Vinckebooms, Vinckboon, zie Vingboons.

Vingboons, fam.

— Jacobine E. Huisken en Friso Lammertse, *Het kunstbedrijf van de familie Vingboons : schilders, architecten en kaartmakers in de gouden eeuw* (Maarsse etc. 1989.

+ NNBW 3

[I] Vinck(e)boons, David I. Mechelen 1576 - Amsterdam 1629 of 1632

Tekenaar, graveur. Maker van decoraties voor kaarten. Zoon en leerling van de schilder Philips I Vinckboons, die met zijn gezin in 1586 uit Mechelen vluchtte (waarschijnlijk via Middelburg) te Amsterdam vanaf 1591, onder andere voor Willem Jansz. Blaeu. Werkte samen met Hessel Geritsz.* Hij kocht in 1611 het huis op de hoek van de St. Antonie Breestraat (nr 64) en de Salamandersteeg. Hier was het kunstbedrijf van de familie Vingboons tot 1698 gevestigd. Zijn

vijf zoons zijn [IIa] - [IIe]. Drie van heb, Johannes, Justus en David, bleven ongetrouwd en woonden gedurende in het huis aan de St. Antonie Breestraat.

▣ Bijbelkaarten van P. Plancius* (signeerde DvB, 1592.

▷ Bijbelkaarten(P&A) (verklaren DvB als Daniël van Brenden*).

[IIa] Vinckeboons, Pieter. Amsterdam ca. 1605 - Negombo, Ceylon, 1644

Tekenaar, drukker. Landmeter, werkzaam in Drenthe (1633) in dienst van de Hollandse compagnie der Dieverder, Legler en Smilder venen. Opperkoopman voor de Verenigde Oostindische Compagnie en werkzaam als militair-ingenieur in Batavia (1643-44).

▣ Veengebieden bij Hogersmilde, 1633-38.

▷ Donkersloot-de Vrij kaartserie 3; Teeling-Landmeters Dr 147.

[IIb] Vingboons, Philips. Amsterdam 1607/08 - Amsterdam 1678

Tekenaar, schilder. Het meest bekend als architect. Incidenteel kartografisch werkzaam. Paskaart van Brazilië (met zijn broer Johannes), 1637.

[IIc] Vingboons, Johan(nes). Amsterdam 1616/17 - Amsterdam 1670

Graveur, tekenaar, globemaker en drukker te Amsterdam in de St. Antonie Breestraat 64. Hij werkte samen met Joan I Blaeu.

▣ Manuscriptkopiekaarten van het octrooigebied van de West- en Oostindische Compagnie (1652-70); Landen van Woerden (met zijn broers David I en Justus), gedrukt in 1670/1671.

▷ Donkersloot-de Vrij 764, 765.

— Martine Gosselink, Johannes Vingsboons (1616/7-70), een kopiist pur sang. In: *Caert-Thresoor* 27,3 (2008): 29-42.

[IId] Vingboons, Justus (Jozef of Joost). Amsterdam 1620/21 - Amsterdam 1698

Graveur, tekenaar, drukker en architect. Verbleef drie jaar in Stockholm (als architect werkzaam). Incidenteel kartografisch werkzaam.

▣ Landen van Woerden (met zijn broers David I en Johannes), gedrukt in 1670/1671.

▷ Donkersloot-de Vrij 764.

[IIe] Vingboons, David II. Amsterdam 1622/23 - Amsterdam 1679

Graveur, tekenaar, drukker. Incidenteel kartografisch werkzaam.

▣ Landen van Woerden (met zijn broers Justus en Johannes), gedrukt in 1670/1671.

▷ Donkersloot-de Vrij 764.

Vinkeles, vader en zoon

Vinkeles, Reinier. Amsterdam 1741 - Amsterdam 1816

Tekenaar en graveur.

▣ Utrecht (plattegrond) door leerlingen van de Fundatie van Renswoude o.l.v. L. Praalder*, 1778.

▷ Utrecht(stad) 27.

Vinkeles, Abraham. Amsterdam 1790 - na 1853

Civiel-ingenieur.

▣ Amsterdam, uitg. Saks*, 1832.

▷ Amsterdam(H) 162.

Vinne, Laurens van der. Amsterdam 1808 - Benkoelen, Nederlands-Indië 1865

Uitgever te Amsterdam op de hoek van de Pijpenmarkt en de Jonge Roelofsteeg, ca. 1832-39. Vertrok ca. 1840 naar Nederlands-Indië.

¶ De schilder Laurens van der Vinne (1648-1759) was zijn betovergrootvader.

▣ Amsterdam door D.J.A. Arntzenius*, 1832.

▷ Amsterdam(H) 165.

Vis, Klaas. Leiden 1731 - Leiden 1803

Landmeter, geadmitteerd in Holland op 29-10-1756, toen wonende te Leiden, werkzaam in dienst van het hoogheemraadschap van Rijnland.

▣ Bedijkte Noordplas, 1767; Gelderswoudse polder onder Zoeterwoude, 1767; Oosteinde van Aalsmeer, 1772/74; Butter-Polder, 1772; Polder Nieuwkoop (met J. Switser* Jr. en J.T. Blanken*), 1789; Veenderij en droogmakerij onder Alkemade, 1791.

▷ Koeman-Handl Bibl 38, 136; Rivierkartografie(vdB) 104, 130, 135, 161, 162; Teeling-Landmeters NH 322, ZH 286 (als Switser, Klaas!) & 311, Alg 942.

Visscher, fam.

Graveurs en uitgevers van kaarten en atlassen te Amsterdam.

▷ Atlantes(K) III Vis.

— C. Schuckman, *Hollstein's Dutch & Flemish etchings, engravings and woodcuts ca. 1450-1700; Volume XXXVIII Claes Jansz. Visscher to Claes Jansz. Visscher II [Nicolaes Visscher II]*.

(Roosendaal, 1991).

— I.H. van Eeghen, De familie van de plaatsnijder Claes Jansz. Visscher. In: *Maandblad Amstelodamum* 77(1990), p. 73-82.

— Maria Simon, *Claes Jansz. Visscher* (Freiburg im Breisgau 1958). Proefschrift.

+ K&S 887-890.

[I] Visscher, Claes Jansz. (Piscator, Nicolaus Joannis). Amsterdam 1587 - Amsterdam 1652.

Etser/graveur, drukker-uitgever te Amsterdam in de Molenstraat (1608); Nieuwezijds Kolk (1609-11); Kalverstraat (1611-52), vijfde huis vanaf de Dam, derde vanaf de Papenbroeksteeg. Signering van zijn werk dikwijls met monogram CJV (in elkaar gevlochten). In 1605 werkzaam in het atelier van W.J. Blaeu*. Hij maakte diverse decoratieve kaartranden voor andere uitgevers, onder wie P. van den Keere*. In 1610 begonnen met een eigen uitgeversbedrijf onder de naam 'In de Visscher' ('intersigno Piscatoris'). Vooral bekend als graveur van nieuwkaarten, historiereprenten en Hollandse landschappen. Voor de uitgave van zijn atlas *Belgium sive Germania Inferior* (vanaf 1634) kocht hij koperplaten van kaarten uit de atlas *Germania Inferior* van P. van den Keere*. Hij werd na zijn dood in 1652 opgevolgd in de zaak door zijn zoon Nicolaas I.

▣ Leo Belgicus, 1611-21; 17 Provinciën, 1620; Verenigde Nederlanden, vóór 1621; Brabant, 1622, 1635; Leo Hollandicus, 1622; Amsterdam, ca. 1625-48; Oost- en West-Friesland, 1628; Holland, 1630; Zeeland, 1636; Holland (wandkaart), 1637; Bijbelkaarten, 1642-50.

▷ Amsterdam(H) 24; Bijbelkaarten(P&A) 22, 23; HistPlatt:Bergen 011, 021, 022; Exp18:Brabant 34, 47; Donkersloot-de Vrij (18 kaarten); Groningen(W) 43; Exp1:Holland 40, 41, 44; LeoBelgicus(vdH) 3.3, 5, 16.4, 23; Nederlanden(vdH) 69, 86; NedVIIProv 1; Exp11:Zeeland 34, 41.

+ NNBW 7.

[II] Visscher, Nicolaas I (ook: Claes Jansz. Visscher de Jonge, in Hollstein: Claes Claesz. Visscher). Amsterdam 1618 - Amsterdam 1679

Graveur, drukker-uitgever. Enige zoon van Claes Jansz. Visscher, wiens bedrijf hij in 1652 voortzet te Amsterdam in de Kalverstraat, bij de Dam (1652-79). In 1664 lid geworden van het boekverkopersgilde. Voor al zijn kaarten voor het eerst octrooi verkregen bij de Staten van Holland in juli 1677; privilegevermelding op de kaarten kan daardoor een dateringshulpmiddel voor de meestal ongedateerde Visscherkaarten. Hij was vooral actief als uitgever van atlassen, maar gaf ook belangrijke losse kaarten uit.. Na zijn dood werd hij opgevolgd in het bedrijf door zijn zoon Nicolaas II.

▣ Zeeland (wandkaart) met Z. Roman*, 1654-55; Brabant (wandkaart) met Z. Roman*, 1656; Leo Belgicus, 1656; 17 Provinciën, 1656/63; Bijbelkaarten, ca. 1657.
 ▷ Amsterdam(H) 41, 45, 46; Bijbelkaarten(P&A), 27; Exp18:Brabant 54; HistPlatt:1-Amsterdam 9; LeoBelgicus(vdH) 16.5; Nederlanden(vdH) 126; Exp11:Zeeland 41.

[III] Visscher, Nicolaas II. Amsterdam 1649 - Amsterdam 1702

Graveur, drukker-uitgever. Zoon van Nicolaas I, wiens bedrijf hij in 1679 voortzet te Amsterdam in de Kalverstraat (1679); Dam (1683-1702). Na zijn dood leidde zijn vrouw nog enige jaren het bedrijf. Evenals zijn vader was hij vooral actief als uitgever van atlanten, maar gaf ook losse kaarten uit.

¶ Uitgaven van Nicolaas I en II Visscher zijn niet of nauwelijks te onderscheiden.

▷ Amsterdam(H) 104; Donkersloot-de Vrij (17 kaarten); Nederlanden(vdH) 164.

+ NNBW 7.

[III*] Elizabeth Versey, wed. Nicolaas Visscher II. ... - Amsterdam 1726

Uitgever. Echtgenoot van Nicolaas II Visscher, werkzaam in Amsterdam aan de Dam (1702-13).

In 1720 wordt het bedrijf overgenomen door A. de Leth*. Veel koperplaten van de firma Visscher kwamen in handen van P. Schenk* Jr.

Visscher, (N.N.)

Stedelijke kameraar van Utrecht

▣ Plattegrond van Utrecht met gaslantaarns, 1842.

▷ Utrecht(stad) 113.

Visscher, Helmich (H.A. Visser?)

Landmeter bij de verponding en van het kadaster.

▣ Gemeenten in Utrecht, 1810, en Zuid-Holland, 1812-13.

▷ Teeling-Kadaster; Teeling-Landmeters Ut 167, 168.

Visscher, Nicolaas Jan. Utrecht 1844 - Den Haag 1922

Hoofdonderwijzer, schoolhoofd te Zutphen.

¶ Hij trouwde in 1873 met Johanna Hillegonda Suringa, dochter van J. Suringa*.

¶ Identificatie met de maker onderstaande kaart is niet bewezen.

▣ Schoolwandkaarten van Drenthe, Gelderland en Utrecht, uitg. Wolters*, 1875.

▷ Schoolwandkaarten(B) DRE_WO_V, GEL_WO_V, UTR_WO_V.

Visser, Jan dse. 1633 - 1692

Graveur.

▣ Bijbelkaarten voor de Franse bijbel, uitg. Elsevier*, 1669.

▷ Bijbelkaarten(P&A) 28.

Visser, Jan Gerritsz.

Graveur en/of uitgever te Amsterdam op de hoek Nieuwe Lely en laatste Dwarsstraatje (1796); Overtoomsche Weg, voorbij de Pestbrug (1797?)

Visser, Herman

Graveur, uitgever en kunsthandelaar te Amsterdam (1794-97).

▣ Dept. van de Eems door J.L. van der Tooren*, 1799.

▷ Groningen(W) 100.

Visser (Vissers), Simon Johannes.

Landmeter van het kadaster.

- ▣ Gemeenten in Friesland, 1820-29.
- ▷ Teeling-Kadaster.

Visser, W.Azn.

Landmeter bij de verponding.

- ▣ Land van Altena met 5 anderen o.l.v. P. Prillewitz*, 1807.
- ▷ Teeling-Kadaster; Teeling-Landmeters ZH 312.

Vitringa, Ernestus (Ernst)

Landmeter, geadmitteerd in Friesland op 9-12-1709, toen wonende in Leeuwarden.

- ▣ Kaarten die dienst deden bij juridische processen, 1730-32.
- ▷ Donkersloot-de Vrij blz. 10; Teeling-Landmeters Fr 297.

Vitzthum von Eckstädt, B.

Tekenaar.

- ▣ Lampongse districten, 1877.
- ▷ Exp12:TKNAG 1877.02.

Vladeracken, Geldolf Stuyling van. Alkmaar 1789 - Bergen NH 1922

Landmeter bij de verponding.

- ▣ Bronckhorst, 1807-09.
- ▷ Teeling-Kadaster; Teeling-Landmeters Gld 152.
- + NedPatr 1937.

Vlam, Bartholomeus

Uitgever-boekhandelaar te Amsterdam in de St. Luciesteeg (1767); Kalverstraat, over de St. Luciesteeg (1793).

- ▣ *Nouvel atlas des enfans*, 1776-93.
- ▷ Atlantes(K) III(+supp) VI.
- Peter van der Krogt, De Atlas des Enfans, in *Caert-Thresoor* 39(2020)1, 3-17.

Vlaring, Adriaan.

Gezwoven landmeter te Bergen.

- ▣ Grens met Wimmenum, 1759.
- ▷ Teeling-Landmeters NH 323.

Vlasblom (Vlasbloem), Louis (Hessels)

Uitgever te Harlingen, 'bij de Haven-poort in de zee-colom' (1646), in Dokkum (1649) en in Amsterdam (na 1650). Hij gaf zeemansgidsen en zeekaarten uit.

- ▣ *Nieu Wadt-boexken*, 1646; *Claare Beschryvinge vande Zeecusten...*, 1656-60; *De Christen Wereldt ofte De Zee Beschrijvinghe van Europa*, 1658.
- ▷ Atlantes(K) III, IV VI; Exp9:Zuiderzee Z15, Z19, MV4, MV5.

Vleertman, Willem

Landmeter, admissiedatum onbekend.

- ¶ Of er relatie is met Willem de Vleertman die geadmitteerd werd als landmeter in Holland op 7-6-1743 is onbekend.

- ▣ West-Vlieland e.o. met M. Walraven*, P.W. Muller* en J. Wentel*, 1722.
- ▷ Donkersloot-de Vrij 6; Teeling-Landmeters NH 324.

Vleuten, Adriaan van der

Landmeter te Waalwijk, commissie bij de Raad van Brabant op 10-12-1646.

- ▣ Grens in de gemene weide tussen Schijndel en St. Oedenrode, 1650.
- ▷ Teeling-Landmeters NB 361.

Vleuten, Roelof van der

Landmeter, commissie bij de Raad van Brabant op 24-6-1654.

- ▣ Riel e.o., 1657.
- ▷ Teeling-Landmeters NB 362.
- R. Peeters, Riel anno 1657. In: *Argie : Jeugdblad over archeologie en streekgeschiedenis van Tilburg en omstreken* 1983, nr. 48, p. 3-4.

Vlieger, J.

Uitgever en drukker te Amsterdam.

- ▣ "Plakkaarten" door F. Allan*, 1876; Oorlogstoneel in het Oosten door F. Allan*, 1876.
- ▷ Brinkman(1850-82).
- Reinder Storm, Plakkaarten van Francis Allan: Een negentiende-eeuwse uitgave van de firma Vlieger te Amsterdam. In: *Caert-Thresoor* 39,1 (2020): 26-31.

Vliet, W. van der

(Nog onbekend).

- ▣ Wereld, 8 bl., met J.F. Jansen*, uitg. Akkeringa*, 1876-95.
- ▷ Schoolwandkaarten(B) WER_AK1/2.

Vliet, Willem van

Graveur en/of uitgever te Amsterdam aan de Heilige Weg (1800).

Vliet Jr., Willem Ferdinand van. Den Haag 1848/49 - Apeldoorn 1924

Leraar aan het gymnasium te Delft.

- ¶ Identificatie met de maker onderstaande kaart is niet bewezen.
- ▣ Windstelsel boven Sumatra, 1894.
- ▷ Exp12:TKNAG 1894.01.

Vloten, Johannes van. Kampen 1818 - Haarlem 1883

Onderzoeker, die zich onder andere bezighield met taal- en letterkunde, (kunst- en literatuur)geschiedenis, theologie en filosofie.

- ▣ *Leidens belegering en ontzet in 1573 en 1574*, uitg. Noothoven van Goor*, 1853, met kaart Leiden in 1573 en 1574.
- ▷ HistPlatt:7-Leiden LEI 043.

Vogel, Gillis

Landmeter, geadmitteerd in Holland op 20-3-1775, toen wonende in Geertruidenberg. Tevens militair-ingenieur(?).

- ▣ Geertruidenberg, 1772, 1773 en 1777; Klundert, 1776.
- ▷ Scholten Pl. 125, 126, 206.

Vogel, G. de

Landmeter bij de verponding.

▣ Opmeting van West-Brabant met 6 anderen o.l.v. G. van Beest*, 1807.

▷ Teeling-Kadaster.

Vogel, J.C.

Landmeter bij de verponding.

▣ Lochem, Varsseveld, 1807.

▷ Teeling-Kadaster.

Vogias, Pieter

Uitgever.

▣ Holland, ca. 1680.

▷ Exp1:Holland 67.

Volmer, August. Hilder, Pruisen 1844 - Amsterdam 1920

Kelner, in 1871 partner in het koffiehuis van zijn zwager Wilhelm Adolf Krasnapolsky. Directeur van het American Hotel op het Leidseplein te Amsterdam; schreef een gidsje voor Amsterdam als *Souvenir* van dat hotel.

▣ *Guide et Plan d'Amsterdam*, met plattegrond door A. Koenaart*, uitg. Kervel*, 1887.

▷ Amsterdam(H) 274.

Voltelen, J.

Uitgever van vooral atlassen en schoolwandkaarten te Arnhem (1862-97). Hij werkte incidenteel samen met P.J. Noordhoff*.

▣ Nederland en België, 9 bl., door W.J.A. Huberts*, 1864; *Zak-Atlas der geheele aarde*, 1870; *Voltelen's Kleine School-Atlas der geheele aarde*, 1871-81; *Atlas van Nederland*, 1876-83; *Voltelen's Eerste School-Atlas van Nederland*, 1880-92; *Goedkope schoolatlas der geheele aarde*, 1878-81; Bodem- en landbouwkundige wandkaart van Nederland, 1881; Nederland, 6 bl., door P.H. Witkamp, 1883; Europa, 16 bl., door G.J. Dozy, 1884-92; *Zak-atlas van Nederland*, 1891; diverse blinde atlassen.

▣ Zoek ook in dit bestand op "Voltelen" voor de overige uitgegeven atlassen.

▷ Atlantes(K) II(+supp) Doz, Hub, Kan, III(+supp) Vers, Vol; Schoolwandkaarten(B) NED_VO_H, NED_VO_W, EUR_VO1/2.

Volkershoven, Petrus

Landmeter(?).

▣ heerlijkheid Eijs (Limburg), 1669.

▷ Donkersloot-de Vrij 645.

Volz, Wilhelm Theodor August Hermann. Halle/Saale 1870 - Markkleeberg 1958

Duits geograaf en geoloog.

▣ Die Unabhängigen Battaklande im Norden des Toba-Sees (Nord-Sumatra), 1899.

▷ Exp12:TKNAG 1899.04.

Vonck (Vonk), Hendrik. †kort vóór 5-1789

Militair-ingenieur sinds 10-9-1726; officier, laatstelijk kolonel (1772).

▣ Oosterhout e.o. met A. van Dun*, D.H. de Wit*, E. van Tiddinga* en C.C. de Saint Amant*, 1732; Gelderse Vallei met B. Du Han* en B.J. de Roij*, 1741-43.

▷ Donkersloot-de Vrij 603; Scholten Top.krt. 45, 66a.

Vonck (Vonk), Willem Jacob

Landmeter, geadmitteerd in Holland op 11-3-1757, toen wonende in Amsterdam. Tevens militair-ingenieur(?).

▣ Naarden, 1756; Woerden, 1756.

▷ Scholten Pl. 240, 369.

Voncken, F.W.

Landmeter (kwekeling) van het kadaster.

▣ Gemeenten in Limburg, 1829-30.

▷ Teeling-Kadaster.

Vooght, Claes Jansz. †1696

Landmeter (?), wiskundige, leermeester in de stuurmanskunst in Amsterdam. Medewerker van J. van Keulen* en andere maritiem-kartografische uitgevers.

▷ Atlantes(K) IV blz. 463.

Voorde, P. van der

Graveur.

▣ Enkele kaarten in de *Hollandsche Mercurius**, 1663.

Voorden, J. van.

Landmeter.

▣ Ellewoutsdijkse schoren het Watervlietschor, 1738.

▷ Teeling-Landmeters Zld 482.

Voorn Boers & Co.

Lithograaf.

▣ Reconstructiekaart van Rotterdam omstreeks 1000 en plattegrond in *Geschiedkundige beschrijving der stad Rotterdam* door G. van Reyn*, uitg. Van der Meer & Verbruggen*, 1832.

▷ HistPlatt:12-Rotterdam RTD 040, 041.

Voort, Isack van

Uitgever te Utrecht (1675).

▷ Donkersloot-de Vrij 764.

Voort, Matteus van

Militair-ingenieur(?).

▣ Nieuweschans, 1628.

▷ Scholten Pl. 251.

Voort, Lambert Antonie van der. 1838 - 1905

Landmeter. Voor 1870 werkzaam bij de Spoorwegen en wonende in Zaandam. Kameraar van het hoogheemraadschap Lekdijk Benedendams te Jaarsveld (1870-1905).

▣ Lekdijk benedendams (Vreeswijk-Schoonhoven), 1878-79, gedrukt bij S. en W.N. van Nooten*.

— Henk Boer et al., *Utrechtse dijken langs Neder-Rijn en Lek* (Utrecht 2001).

Voort Pieck, Lieve van der (Lieve Pieck; ook met 'Voordt'). Amsterdam 1794 - 's-Hertogenbosch 1848

Militair. Provinciaal inspecteur.

▣ Provincie Noord-Brabant met M. Kuyl*, Maastricht: F. Desterbecq*, 1845.

▷ Koeman-Handl Bibl 131

Vos, A.

Eed afgelegd voor de Landschap Drenthe op 21 augustus 1770.

▣ Oosterhesselerveld, 1773.

▷ Teeling-Landmeters Dr 148.

Vos, Corneille Leon

Landmeter van het gewestelijk bestuur van Zeeland, 15-9-1803; landmeter bij de verponding.

▣ Nederhorst den Berg, 1810; Gemeenten in Utrecht, 1810-11, en in Zeeland, 1812-13.

▷ Teeling-Kadaster; Teeling-Landmeters Ut 169, NH 326.

Vos, Gerrit. Meppel 1704 - Assen 1756

Landmeter, geadmitteerd in Drenthe op 4-3-1723.

▣ Veengebied bij Hogersmilde met F. Eyles* en C. Tadema*, ca. 1733; Gebied tussen Coevorden, Hoogeveen en Lutten met H. Hesselink*, 1734.

▷ Donkersloot-de Vrij 51, 204; Teeling-Landmeters Dr 149, Ov 69.

Vos (Vosch), Henrick (Cornelisz.)

Landmeter van de stad Gouda.

▣ Rijnland, 1612; Gebied tussen Moerkapelle, Benthuizen, Hazerswoude en de Rijndijk, 1612; Stadsvrijheid van Gouda, 1613.

▷ Donkersloot-de Vrij 217; Teeling-Landmeters NH 325, ZH 313, Alg 952.

Vos, J.

Tekenaar. Marineofficier. Hydrografische kaart van de kust van Suriname, 1845 (gedrukt en uitgegeven in bijgewerkte versie, 1887).

Vos, M.J.

Uitgever te Amsterdam in de Zoutsteeg.

§ Wed. J. Vos

▣ Amsterdam, 1832.

▷ Amsterdam(H) 164.

Vou, Johannes de

Schilder, graficus, tekenaar en bouwkundige.

▣ Rotterdam in 6 bl., met R. de Hooghe*, 1694.

▷ HistPlatt:2-Rotterdam 9; HistPlatt:12-Rotterdam RTD 020; Teeling-Landmeters ZH 314.

Vreeburg, J.

Landmeter.

▣ Kaartkopie Haagambacht, 1776.

▷ Teeling-Landmeters ZH 315.

Vreeswijk, Johannes Marinus. Utrecht 1839 - Den Haag 1913

Architect.

▣ Utrecht (plattegrond), uitg. Dannenfelser*, ca. 1868.

▷ HistPlatt:3-Utrecht 16; Utrecht(stad) 35.

Vri, Jan de, zie Clement, De Vri & Van Stegeren**Vrient, Jan de**

Tekenaar. Noemde zichzelf 'schilder en bekwaam in de geometrie'.

▣ Gebied tussen IJzendijke en Watervliet (door P. Pourbus*, 1571), gekopieerd in 1620.

▷ Donkersloot-de Vrij 525.

Vrients (Vrints, Vrintius), Jan (Joan) Baptist(a). 1552 - 1612

Graveur en uitgever te Antwerpen vanaf 1575. Kwam na 1600 in het bezit van de koperplaten van Ortelius*, De Jode*, en Galle*. Na zijn dood kwamen zijn koperplaten in het bezit van de firma Plantijn-Moretus.

▣ Nieuwe uitgaves van de atlassen van A. Ortelius*, F. Galle* en J. van Keerbergen*.

▷ Donkersloot-de Vrij 736; Atlantes(K) III Vri; Atlantes(vdK), § 31 en atlas 332:04, 332:13, 332:22, 333:02, 333:21.

Vries, vader, zoon en kleinzoon De**Vries, Abel de. Dordrecht 1652 - Dordrecht 1732**

Landmeter, geadmitteerd in Holland op 26-7-1674, toen wonende in Dordrecht. Schoonzoon van Mattheus van Nispen. Zoon en kleinzoon, beiden met de naam Matthijs de Vries, waren ook landmeter.

▣ Verdrongen Zuidhollandse Waard (Biesbosch), samen met M. van Nispen* en B. van den Heuvel*, 1686; Kaarten in het kaartboek van Nicolaas van der Dussen, 1684-1705; Aanwassen ten zuiden van het eiland Putten, 1688; Deel van de Nieuwerkerksepolder (Walcheren), 1698; Land en gorzen onder Barendrecht en Carnisse, 1698-1714; Nieuwe Altenase Polder, samen met M. van Nispen*, 1700; Doorbraak en inundatie te Hardinxveld, 1709-10; Vreede Polder (bij Barendrecht), 1713-14; Polder van Wioldrecht, 1714; Alblasserwaard en Vijfheerenlanden (oorspronkelijk door M. van Nispen* en B. Stopendaal*, 1681), tweede druk 1716; Heerlijkheid Nieuwerkerke op Walcheren, 1717; Biesbosch en eiland van Dordrecht, ca. 1720; Heerlijkheid Ridderkerk, 1722; Merwede, 1726.

▷ Donkersloot-de Vrij 267, 269, 309, 382, 386, 388, 389, 770, kaartboek 21b; Koeman-Handl Bibl 39; Rivierkartografie(vdB) 3, 4; Teeling-Landmeters NH 328, ZH 316, Zld 483.

Vries, Matthijs (Matheus, Mattheys) de. Dordrecht 1681 - Dordrecht 1751

Tekenaar en drukker. Landmeter, geadmitteerd in Holland op 15-4-1707. Noemde zichzelf 'landmeter van de Grafelijkheid van Zuid-Holland en de Alblasserwaard'. Vader van de landmeter Mattheus de Vries Junior (1704-46), die geadmitteerd werd op 22-7-1744, en Jan de Vries, zie hieronder. Opzichter bij de zaken van de rivier de Merwede.

▣ Oude Maas met opwas Carnisse door Jan Spoors, 1650 (kopie 1715); Eiland van Dordrecht, z.j.; Aanwassen ten zuiden van het eiland van Putten, door A. de Vries, 1688 met aanvullingen van M. van Nispen*, 1699, gekopieerd in 1739; Alblasserwaard en Vijfheerenlanden door M. van Nispen* en B. Stopendaal*, derde druk in 1741.

▷ Donkersloot-de Vrij 270, 306, 767, 770; Koeman-Handl Bibl 61; Teeling-Landmeters NH 329, ZH 318 & 320.

Vries, Jan de

Landmeter, geadmitteerd in Holland op 20-3-1732, toen wonende in Dordrecht. Opzichter bij de zaken van de rivier de Merwede.

▣ Lekdijk bij Vlanen, 1744; het gebied Willemstad-Klundert-Zevenbergen (met Van Oosterzee), 1750.

▷ Scholten Top.krt. 87; Teeling-Landmeters ZH 317.

Vries, Claes de, zie **Klaas de Vries****Vries, D. de**

Landmeter, geadmitteerd in Holland (datum onbekend).

▣ Sapmeer in Noord-Holland, 1759

Vries Azn., Gerrit de. Haarlem 1818 - Den Haag 1900

Staatsman (minister-president 1872-74) en schrijver over waterschappen.

▣ De kaart van Hollands Noorderkwartier, In: *Verslagen Kl. Akad. Wetenschappen*, Amsterdam, 1865; *De Zeeweeringen en Waterschappen van Noord-Holland*, uitg. Enschedé, 1894, met kaarten.

▷ Amsterdam(H) 290.

Vries, Hendrik Tjerksz. de

Graveur en/of uitgever te Amsterdam in de Nieuwe Molsteeg (1642).

Vries, Jan de. zie **Brink, G. ten****Vries, Klaas (Claes) de**. 1662 - 1730

Tekenaar en landmeter(?). Wis- en zeevaartkundige. Afkomstig uit Leeuwarden, vestigde hij zich rond 1688 in Amsterdam, waar hij eerst woonde op de Haarlemmerdijk en later op de Texelsche Kay. Hij werkte samen met de graveur A. de Winter* en Joh. Loots* in de periode 1696/1698 tot september 1707.

▣ Zuiderzee, uitg. Loots*, ca. 1707.

▷ Atlantes(K) IV blz. 464; Exp9:Zuiderzee Z24.

— D. Gernez (met aanv. en naschrift door J. Keuning), Claas de Vries fan Ljouwert, timmerman, lânmjitter, kaartetekener en learaer yn de wiskundefakken. In: *It Beaken* (1957), p. 49-62.

Vries, Maarten Gerritsz. de

Landmeter, militair-ingenieur in dienst van de VOC (1628-45). Kaarten van de kusten van Japan, China, Taiwan, ca. 1644.

Vries, Mathijs de, zie **Vries, fam. de****Vries jr., R. de**

Drukker te Amsterdam

▣ Amsterdam door A.J. van der Stok*, 1873.

▷ Amsterdam 237.

Vries Hofman, J.G.H. de

Landmeter bij de verponding.

▣ Gemeenten in Overijssel, 1822-30.

▷ Teeling-Kadaster.

Vriese, Arendt de

Ingenieur-landmeter. Schulte van Hoogeveen.

▣ Echternerveen door Jan Karsten, 1677, gekopieerd vierde kwart 17de eeuw; Garmerwolde, 1683.

▷ Donkersloot-de Vrij 203; Teeling-Landmeters Gr 105.

Vrints, zie **Vrients**

Vroeg, (N.N.)

Landmeter van het kadaster.

▣ Gemeenten in Zuid-Holland, 1812-13.

▷ Teeling-Kadaster.

Vrij Altenhove, Jan. †Taiwan 1661

Landmeter, in dienst van de VOC op Taiwan (1661).

Vulté, C. von

Landmeter bij de verponding.

▣ Eibergen, 1810-11; Holten, 1813.

▷ Teeling-Kadaster.

Vürtheim (Vurtheim), Joseph. Kleef 1808 - Rotterdam 1900

Lithograaf te Amsterdam, 1830-38, Gorinchem, 1840-41, Utrecht, 1841-43, Rotterdam vanaf ca. 1846.

▣ Plattegronden van Rotterdam met de geprojecteerde Staatsspoorweg, 1864.

▷ HistPlatt:12-Rotterdam RTD 065, 067, 068, 069.

§ J. Vürtheim en Zoon. 1867-

Vürtheim, Julius Johannes. Utrecht 1842 - Berkel-Enschot 1932

Firmant in het bedrijf van zijn vader sinds 1867.

▣ Drinkwaterleiding in Rotterdam, 1868; Riolering en waterleiding in Rotterdam, 1870; Schieland (onder toezicht van N. Exalto*), 1876; Rotterdam in 6 bl., uitg. Gemeentewerken, 1886; Rotterdam in 12 bl., uitg. Gemeentewerken, 1900.

▷ HistPlatt:2-Rotterdam 20, Aanh. 40, 62; HistPlatt:12-Rotterdam RTD 076, 080, 103, 121.

Vijckemans, Jan Dirckxsoon

Tekenaar te Edam, behorend tot de groep van Noord-Hollandse of Edamse maritiem-kartografische school, 1580-1630.

Vijver, Cornelis van der. Amsterdam 1784 - Amsterdam 1855

Schoolmeester.

▣ *Geschiedkundige beschrijving der stad Amsterdam*, uitg. Diederichs*, 1844, met een kaart van Amsterdam naar Cornelis Anthonisz.*, 1844.

▷ Amsterdam(H) 183.

+ NNBW 8.

W

Waaier, zie Wayer

Waale (Waele, Walle), **Pieter de.** †Hulst 1780

Landmeter, wonende in Hulst, admis­sie bij de Raad van Vlaanderen 20-5-1735 en bij de Magistraat van Hulster Ambacht 22-5-1735; in vaste dienst aangesteld van Hulsterambacht op 8-4-1748 (met de landmeter Gerard de Nijs*).

▣ Staats-Vlaanderen, 1739; Hulster Ambacht, 1739, bijgewerkt tot 1747; Gebied IJzendijke-Moerspui, 1739.

▷ Donkersloot-de Vrij 533, 693, 783; Scholten Top.krt. 22, 23; Teeling-Landmeters Zld 484.

Waalkens, E.H.

Landmeter bij de verponding en van het kadaster.

▣ Neede, 1810; Ee, z.j.; Gemeenten in Groningen.

▷ Teeling-Kadaster.

Waane, W.S.

Landmeter bij de verponding.

▣ Heemstede, Berkenrode en Haarlem, 1810.

▷ Teeling-Kadaster; Teeling-Landmeters NH 330.

Waard, Adriaan Simon de. Leiden 1836 - Breda 1866

Schrijver in het magazijn van militaire kleding in Delft (1861) en in het garnizoenshospitaal te Breda (1863-66). Uitgever van wijk­gidsen en adresboeken te Rotterdam, 1859-64.

▣ *Adresboek van Rotterdam voor het jaar 1859*, met plattegrond.

▷ HistPlatt:12-Rotterdam RTD 058.

Waasdijk, Marinus van. Rotterdam 1806 - Rotterdam 1867

Graanhandelaar te Rotterdam. Ontwerper van een plan voor de spoorlijn over de Maas in Rotterdam.

▣ Geprojecteerde Staatsspoorweg in Rotterdam, 1864.

▷ HistPlatt:12-Rotterdam RTD 068.

+ NNBW 5.

Wackers, Johannes

Landmeter, geadmittleerd door het Hof van Roermond op 14-1-1702. Noemde zichzelf 'gezworen landmeter van het vorstendom Gelre'.

▣ Percelen bij Linne, 1680.

— J. Linssen, De generale metinge van Maasbracht en haar maker (1680). In: *Echte landj* 3(1991), p. 5-19,

Wadde, Lenaert (Pieterss.)

Landmeter in Zeeland, admissiedatum onbekend, werkzaam 1606-25.

▣ Duingebied bij Domburg, 1612

▷ Donkersloot-de Vrij 497.

Waesberghe, van, zie ook Janssonius en Janssonius van Waesbergen, fam.

Waesberghe (Waesberge), Van

De familie Van Waesberghe kwam uit de Zuidelijke Nederlanden en ook in Antwerpen waren diverse leden van deze familie als boekdrukker werkzaam. De Rotterdamse firma Van Waesberghe bestond van ca. 1595 tot in de 20ste eeuw.

(zie ook genealogisch schema bij Hondius).

— Gaston Imbo, *Enkele prominenten (uit de 13de tot de 17de eeuw) van het geslacht Van Waesberghe (Gent, Geraardsbergen) en inzonderheid kanunnik Jan van Waesberghe, 1585-1639, auteur van 'Gerardimontum...' (1627), de eerste geschiedenis van Geraardsbergen* (2001, beschikbaar via Docplayer, <https://docplayer.nl/104721056-Beknopte-stamboom-van-waesberghe-jan-gillis-.html>)

— A.M. Ledeboer, *Het geslacht Van Waesberghe : eene bijdrage tot de geschiedenis der boekdrukkunst en van den boekhandel in Nederland*. 2de, verm. uitgave (Den Haag 1869).

[I] Waesberghe, Jan van. Beervelde 1528 of 1534 - Rotterdam 1590

Boekdrukker, vanaf 1589 te Rotterdam.

[II] Waesberghe, Jan van. Antwerpen 1556 - Rotterdam 1626

Boekdrukker te Rotterdam sinds ca. 1587, drukker van de admiraliteit en van de stad Rotterdam.

▣ Herdruk van de kaart van Schieland van Floris Balthasars*, 1619.

▷ Donkersloot-de Vrij 720.

[IIIa] Waesberghe, Jan Jansz. (de Jonghe) van. Rotterdam 1588 - Rotterdam 1633

Boekverkoper te Rotterdam, trouwt in 1613 te Delft met Maritgen Louris van der Houve, en hertrouwde in 1621 met Anna Hondius, dochter van Hendrik Hondius* uit Den Haag (zie Hondius, fam. (Den Haag)).

[IIIb] Waesberghe, Catharina van. Rotterdam 1597 - Rotterdam 1659

Trouwde in 1621 met Abraham Elsevier (zie Elsevier).

[IV] Waesberghe, Jan Jansz. van = Janssonius van Waesbergen, Johan. Rotterdam 1616/17 - Amsterdam 1681

Trouwt in 1642 met Elisabeth Janssonius, nakomelingen zijn de boekdrukkers Janssonius van Waesbergen te Amsterdam, zie Janssonius, fam.

[IX] Waesberge en Zoon, Wed. Pieter van = Elisabeth Bunk

Uitgeverij en drukkerij in Rotterdam, 1841-69.

Pieter Anthony van Waesberge (Rotterdam 1812) was een nakomeling van [IIIa].

▣ Facsimile's van oude kaarten van Rotterdam, uitgegeven in 1895.

Waeyen Pieterszen, Willem Cornelius van der. Middelburg 1819 - Den Haag 1874

Stadsarchitect van Den Haag.

▣ Den Haag, 1858, 1868; Den Haag, uitg. Smulders*, ca. 1870; Den Haag door A.A.J. Saurel*, ca. 1870; Den Haag met F. Verstijnen*, 1873.

▷ HistPlatt:10-DenHaag DHG 065, 079, 086, 087, 088, 095.

+ NNBW 7 (onder Pieterszen).

Wagemakers, Engelbert.

Landmeter te Roosendaal, commissie bij de Raad van Brabant op 12-4-1714 ("Engelbert").

▣ Gorzen van het Noordland, later de Theodoruspolder, 1716 ("F").

▷ Teeling-Landmeters NB 366 & 367.

Wagenaar, Jan. Amsterdam 1709 - Amsterdam 1773

Historicus.

- ▣ *Amsterdam in zyne opkomst, aanwas, geschiedenissen,...* uitg. Tirion*, 1760-68, met kaarten.
▷ Amsterdam(H) 117-121.

Wagenaer, Zacharias. 1614 - Amsterdam 1668 of iets later

Tekenaar. Afkomstig uit Duitsland, werkzaam voor W.J. Blaeu* (1633-34, voor de WIC in Brazilië (na 1634), voor de VOC (vanaf 1643) als maker van zeekaarten van Nederlands-Indië. Tweede commandant van Kaap de Goede Hoop (1662-66), Fabriek in Batavia (1660).

— Kees Zandvliet, Zacharias Wagenaer (1614-68): a life in the service of the Dutch East Company and the Dutch West India Company. In: *The Dutch East India Company in the 17th century* ([Nagasaki] Holland Village Museum, 1987).

Waghenaer (Wagenaer, Aurigarius), Lucas Jansz. Enkhuizen 1533/34 - Enkhuizen(?) 1606

Tekenaar. Aanvankelijk stuurman, vestigde hij zich in 1579 permanent aan de wal, werd belastingambtenaar in Enkhuizen (tot januari 1582) en hield zich bezig met het samenstellen van zeemansgidsen en het vervaardigen van zeekaarten. Een kaart van Enkhuizen (1577) is zijn oudst bekende kartografische werk. Zijn zeekaarten werden meestal gegraveerd door Joh. I van Doetecum* en in atlasen en zeemansgidsen uitgegeven door Chr. Plantijn* en Cornelis Claesz.*

▣ Enkhuizen (in Braun & Hogenberg*), 1577/81; *Spiegel der Zeevaerdt*, 1583-1615; *Thresoor der Zeevaert*, 1592-1609; Enkhuizen in *Enchuyser Zee-caertboeck*, uitg. Corn. Claesz.*, 1598; Kaartje van de Vliestroom, 1607.

▷ Atlantes(K) IV Wag; HistPlatt:5-N.Holland ENK 001, 004; Exp9:Zuiderzee Z3, Z4, V3, V4, De1.

— Günter Schilder, *Early Dutch maritime cartography: The North Holland School of Cartography, c. 1580-c.1720* (Leiden 2017). ch. II.

— Lucas Jansz. Waghenaer van Enckhuysen: de maritieme cartografie in de Nederlanden in de zestiende en het begin van de zeventiende eeuw (Enkhuizen 1984).

+ NNBW 7.

Wagner, Anne Marie Robert. Breda 1846 - Hees bij Nijmegen 1879

Luitenant-ter-zee. Werkte o.l.v. kapitein P. Swaan* aan boord van Zr.Ms. *Soerabaia*, 1875-76.

▣ Nieuw-Guinea, 1879.

▷ Exp12:TKNAG 1879.10.

Wagner, H.

▣ Sumatra, 1891.

▷ Exp12:TKNAG 1891.15.

Wahl, Hendrik Carel

Militair-ingenieur(?).

▣ Curaçao, 1784.

▷ Exp15:Antillen C113.

Wal, C.B. van der

Tekenaar(?), redacteur. Leraar aan de HBS.

▣ *Beknopte historische atlas*, uitg. Veen*, 1893.

▷ Atlantes(K) VI Walc.

Walbeek, Johannes (van). Amsterdam 1602 - na 1649

Landmeter, geadmitteerd in Holland op 29-12-1631. Maakte zijn eerste kaarten tijdens een reis om de wereld (1623-26), gepubliceerd in het reisjournaal (1626). Daarna studie aan de Leidse universiteit. In 1629 vice-admiraal van de WIC tijdens expedities naar Chili en Brazilië. In 1631 terugkeer naar Nederland. Tijdens zijn verblijf op Curaçao (1633-38) bracht hij dat eiland in kaart.

▣ Curaçao, 1634.

▷ Exp15:Antillen C2ab, C3; Donkersloot-de Vrij 154, 156.

Wale, Jan de

Schilder, kaartafzetter te Alkmaar (ca. 1540)

Wall, Henri Constant Theodoor van de. Maastricht 1850 - Bloemendaal 1886

Adjunct-inspecteur bij de post- en telegraafdienst in Nederlands-Indië; in 1879 leraar geschiedenis, aardrijkskunde en staats- en handelswetenschappen aan de H.B.S. in Semarang, 1879-83; Woonde omstreeks 1870 bij zijn vader, de bouwkundige Cornelius van de Wall te Rotterdam.

▣ Gemeente Rotterdam, 2 bl., uitg. Bazendijk*, 1870, 1877.

▷ HistPlatt:2-Rotterdam 18; HistPlatt:12-Rotterdam RTD 079.

Walle, de, zie Waale, de**Walle (Wal), Andries van der. †1671**

Landmeter, geadmitteerd in Holland op 29-7-1644, toen wonende in Haarlem. Als landmeter werkzaam in Batavia (1649) en Haarlem werkzaam (1660, 1671).

▣ Uitleg Haarlem, 1643-46; Lisse, Amsterdam, Alkmaar, Haarlem, Schoten, Leiden; Trekvaart van Haarlem naar Leiden, 1650-66; Duingebied in de heerlijkheid Heemstede (door B.F. van Berckenrode*, 1643), gekopieerd in 1653; Duingebied bij Hillegom, 1649 en 1663; Beverwijk en Bloemendaal, 1654; De vaart tussen Leiden en Haarlem met J. Gerstecoorn*, 1656; Bennebroek, 1664-66, 1681; Haarlem, 1666; Haarlem, 1668; Land Barbaragasthuis te Haarlem, 1668.

▷ Donkersloot-de Vrij 154, 156; HistPlatt:6-Haarlem blz. 74; Teeling-Landmeters NH 332, ZH 322.

Walraven, Maurits

Landmeter, geadmitteerd in Holland op 11-8-1690, toen wonende in Amsterdam te Noord- en Zuid-Holland. Stadslandmeter van Amsterdam.

▣ Heemskerk, 1705-07, 1716; Sloterdijkermeer (door P. Wils*, 1645), gekopieerd in 1705; Amsterdam, 1714, 1729, 1732; Deel van de Ronde Hoeps polder bij Ouderkerk aan de Amstel (door L. de Hoy* en S. Pauw*, 1640), gekopieerd in 1705; Bennebroek, 1708; Vlieland, Haarlem, Hondsbossche, 1714-29; Suriname, 1715 (kopie van de 'Labadistenkaart' uit 1686); Negen Zuid, Noord Bonne en 't Cooyvelt bij 's-Gravenzande, 1722; West-Vlieland e.o. met W. Vleertman*, P.W. Muller* en J. Wentel*, 1722; Gooiland, 1723; Westfriese Zeedijk met C. Velsen*, A. de Mutsert* en C. Ibo*, 1732.

▷ Donkersloot-de Vrij 6, 159, 173, 234, 798, 799; Suriname(D); Rivierkartografie(vdB) 9-11; Teeling-Landmeters NH 334, ZH 321.

Walstra, W.

Onderwijzer in Arnhem. Lid van het driemanschap D. Boswijk*, H. Scheepstra* en W. Walstra, hoofden van scholen te Arnhem, die twee tekenatlassen uitgaven.

▣ zie bij D. Boswijk.

Walther, H.W. 1833 - 1905

Luitenant-ter-zee a/n Zr.Ms. *Vesuvius*.

▣ Rede van Bonaire met F. Luteijn*, ca. 1860.

▷ Exp15:Antillen B7.

Wandelaar, Jan. Amsterdam 1690 - Leiden 1759.

Tekenaar, graveur, schilder, schrijver, kunstverzamelaar.

▣ Hoogheemraadschap van de Zeeburg en Diemerdijk (eerste uitgave 1725, laatste uitgave, 1754).

▷ Donkersloot-de Vrij 165; Koeman-Handl Bibl 199; Teeling-Landmeters NH 331.

Wapperom Jz., J.

Landmeter, aangesteld bij de verponding op 24-3-1807. Vermoedelijk de zoon van Jan Wapperom die als landmeter in Holland werd geadmitteerd op 19-4-1768, toen wonende in Papendrecht.

▣ Eiland van Dordrecht, 1807; Merwede van Krabbe tot Loevestein, 1818, (gedrukt, z.j.).

▷ Koeman-Handl Bibl 125; Teeling-Kadaster; Teeling-Landmeters ZH 323.

Warendorf, S. zie Holkema, T. van**Warmenhuysen, Harman Allertsz. van**

Drukker-uitgever te Amsterdam.

▣ Amsterdam door P. Bast*, 1599; Noord-Holland door J.J. Beeldsnijder*, 1575, uitgegeven in 1608.

▷ Amsterdam(H) 9; Donkersloot-de Vrij 677; Teeling-Landmeters NH 8 (als Amlertsz., Harman, landmeter te Warmenhuizen), Alg 22.

Warnars, Gerrit

Graveur en/of uitgever te Amsterdam in de Kalverstraat (1780); Dam, vooraan op de Vijgendam (1782-90). Zie Compagnie van Boekverkoopers*.

Warthabeth (Wardapiet), Wuscan Theodorus

Armeens aartsbisschop, begon in 1695 een Armeense drukkerij in Amsterdam.

▣ Wereldkaart in het Armeens met de broers Pieter Schoonebeeck*, 1695.

+ K&S 900-901.

Waslander, Hero

Ingeschreven als student aan de universiteit van Franeker op 31-8-1746, afkomstig uit Leeuwarden. Militair-ingenieur sinds 15-3-1748; officier, laatstelijk kolonel, 1794.

▣ Bellingwolderschans, 1763.

▷ Scholten Pl. 18.

Wasmouth, .

Lithograaf te Amsterdam in de Pijlsteeg.

- ▣ Amsterdam, uitg. Ipenbuur* & Van Seldam, 1877.
- ▷ Amsterdam(H) 249.

Wassenaar, Jacobus á. 1607 - 1635

Landmeter 's Hoofs Provinciaal te Utrecht.

- ▣ Kaartkopie van hofstede onder Driebergen, 1668, 1642.
- ▷ Teeling-Landmeters Ut 171, Alg 965.

Wassenaer, Abel. 1583 - 1639

Landmeter.

- ▣ Kaart, 1559.
- ▷ Teeling-Landmeters Ut 170, Alg 964.

Water, Willem van de

Uitgever te Utrecht.

- ▣ Ptolemaeus-uitgave van Mercator*, samen met F. Halma* en Boutesteyn* & Zoon & S. Luchtmans, 1698-1704.
- ▷ Atlantes(vdK) I, atlas 1:522-23.

Waterman, Diddo Siebels (Dido Sibelt). *Zuidbroek 1789.

Landmeter van het kadaster.

- ▣ Gemeenten in Noord-Holland, 1821-27, en Zuid-Holland, 1824-29; Gemeente Amsterdam 1832.
- ▷ Amsterdam(H) 159; Teeling-Kadaster.

Wayer, Iman (Yeman) Paulusz. de. †kort vóór 1710

Landmeter, admisie door de Gecommitteerde Raden van Zeeland 31-8-1647., toen wonende in Scherpenisse. Militair-ingenieur sinds 14-11-1671. Dijkgraaf van Scherpenisse en de Westhoek. Kwartiermeester in 1672.

- ▣ 'Houwer' achter het Spui van Scherpenisse, 1674; Polders aan de Noordzijde van Tholen, 1681, Rivier de Eendracht, 1682; Slaak, 1682; Gebied Moerspui-Sas van Gent e.o., ca. 1700.
- ▷ Donkersloot-de Vrij 533, 546; Scholten Top.krt. 23; Teeling-Landmeters Zld 485.

Waijhe, Jordan von der

Tekenaar. Afkomstig uit Duitsland.

- ▣ Landerijen in Huissen, Malburgen e.o. (opgemeten door Joh. von Senem*, 1632) door hem getekend.
- ▷ Donkersloot-de Vrij kaartboek 45.

Webbers, Z.

Tekenaar.

- ▣ Titelpagina van *The English Atlas*, uitg. Janssonius van Waesbergen*, 1680, later gebruikt door R. & J. Ottens* en J.B. Elwe*.

Weege, David

Uitgever te Amsterdam op de Haarlemmerdijk bij de Oranjestraat.

- ▣ *Kleyne en Beknopte Atlas, of Tooneel des Oorlogs, 1753; Geographisch-Toneel, Of uitgesochte Kaarten*, 1753.
- ▷ Atlantes(K) III Wee.

Weege, J.

Graveur en/of uitgever te Amsterdam in de Kalverstraat (1794-95).

Weel, vader, zoon en kleinzoon Van

Drie generaties landmeters.

Weel, Antonius (Anthony) I van

Landmeter, geadmitteerd in Holland op 22-7-1710; schoolmeester te Den Bommel, 1708-56.

▣ Heerlijkheid Spijk e.o., 1709; Heerlijkheid Sommelsdijk, 1709; Heerlijkheid St.-Adolphsland (Overflakke), 1728; Ooltgensplaat en Den Bommel, 1728; Diederikspolder, 1732.

▷ Donkersloot-de Vrij 363, 543; Teeling-Landmeters ZH 324.

Weel, Johan van. Den Bommel 1712 - Den Bommel 1784

Landmeter, geadmitteerd in Holland op 11-6-1733, toen wonende in Den Bommel. schoolmeester te Bergen op Zoom, (1742)-1756 en te Den Bommel, 1756-67. De landmeter Johannes van Weel, mogelijk zijn zoon, wonende in Den Bommel, werd geadmitteerd in Holland op 12-10-1785.

▣ Goes, 1744; Plan haven Middelharnis, 1753; Krayesteyn en Everdinapolder, 1767; Zuiderpolder, Adrianapolder onder de heerlijkheid Stellendam, 1769; Jurisdictie van Stellendam, 1770; Heerlijkheid Spijk e.o., (door zijn vader, 1709), gekopieerd in 1775.

▷ Donkersloot-de Vrij 363, 559; Teeling-Landmeters ZH 325, Zld 487, Alg 975.

+ RepOnderwZeeland.

Weel, Antonius II van

Landmeter, geadmitteerd in Holland op 30-9-1766, toen wonende in Den Bommel. Medewerker van Kraijenhoff* in 1799 bij de vervaardiging van de kaart van de Bataafse Republiek.

▣ Goeree Overflakke, 1791-93, 1798, 1811 en 1821; Hofstede Overflakke, haven van Sommelsdijk, 1803-04.

▷ Haubourdin; Koeman-Handl Bibl 76; Teeling-Landmeters Zld 486, Alg 974.

Weel (Weele), Cornelis van der. Tholen 1707 - 1763

Landmeter, geadmitteerd in Holland op 8-5-1726, toen wonende in Tholen; ook geadmitteerd door de Magistraat van Hulsterambacht op 31-1-1746.

▣ Biervliet e.o. (Zeeuws-Vlaanderen), 1742-54; Koningspolder met grens tussen Borssele en 's-Heer Arendskerke, 1752-60; Goes, 1744.

▷ Donkersloot-de Vrij 528; Teeling-Landmeters Zld 488.

+ RepOnderwZeeland.

Weel, Isaac Jansz. van der. Dreischor 1680 - in of na 1730

Landmeter, admmissie door de Grafelijkheid van Zeeland Beooster Schelde 5-5-1696;

Schoolmeester, Lange Groendal te Zierikzee, 1715-(1729).

▣ Grens in Schouwse duinen tussen de Staten- en Haamsteedse waranden en Zonnemaire, 1709-28.

▷ Teeling-Landmeters Zld 489.

+ RepOnderwZeeland.

Weerdegem, C.

Landmeter te Middelburg admmissie van de Raad van Vlaanderen, z.j., beëdigd 17-6-1774.

▣ Collationneren van de kaart van C. Benthuy*, getrokken van een kopie van de Dampierrekaart*.

▷ Teeling-Landmeters Zld 490.

Weersma, M.

Uitgever te Brielle.

▣ *Atlas, behoorende bij de Bijbelsche aardrijkskunde*, 1884.

▷ Atlantes(K) VI Weer.

Weert, Johannes de

Landmeter, geadmitteerd in Holland op 13-5-1653, toen wonende in Delft.

▣ Kaarten in het kaartboek van Ewout van der Dussen, 1658-72.

▷ Donkersloot-de Vrij kaartboek 21a; Teeling-Landmeters ZH 326.

Wees, Abraham en Jan de

Uitgevers te Amsterdam, publiceerden een roofdruk van *Beschrijvinge der wijdt-vermaarde koop-stad Amsterdam* door M. Fokkens*.

▣ Amsterdam, 1662-63.

▷ Amsterdam(H) 52.

Welbergen, H.W. van

Uitgever te Deventer en Amsterdam in de Kalverstraat (1741).

▣ *Het kerkelyk en wereltlyk Deventen* door G. Dumbar*, 1732, met kaart van de oude ringmuren en nieuwe vesten van Deventer.

▷ HistPlatt:9-Overijssel 2 DEV 023.

Welcker, Johan Wilhelm. Arnhem 1845 - Renkum 1918

Ingenieur 3de Klasse bij de Waterstaat, later inspecteur-generaal van Rijkswaterstaat.

▣ Belangrijke terrein-veranderingen in Nederland (vnl. polders), 1882; Het IJ in 1865, 1882; Prins Alexanderpolder met C.J. Kool*, 1869.

▷ HistPlatt:2-Rotterdam Aanh. 60; Polderkaarten; Exp12:TKNAG 1882.01, 04.

Wellens, Joh.

Uitgever te Franeker (1664).

▣ *Beschrijvinge van de Heerlyckheydt van Frieslandt* door Chr. Schotanus, met J. van Meurs*, 1664, met kaarten van de grietenijen en plattegronden van de steden;

▷ Donkersloot-de Vrij 745; Exp4:Friesland 45; HistPlatt:11-Friesland (div. pltgr.).

Welt, Anth. van.

Landmeter.

▣ Calfven, 1710.

▷ Teeling-Landmeters NB 370.

Wena, van, zie Mathijs Jansz. Been**Wendel, vader en zoon.**

Wendel, Jacobus Cornelis. Leiden 1796 - Leiden 1860.

Tekenmeester.

▣ Vele kopieën van kaarten in opdracht van J.T. Bodel Nijenhuis*.

— J.M.P. Schaeps & G. Warnar, 'Ruusbroec, Wendel en Bodel Nijenhuis', In: *Nieuw Letterkundig Magazijn* 33(2015), 1): 33-36.

Wendel, Abraham Jacobus. Leiden 1826 - Leiden 1915.

Lithograaf.

▣ Plattegrond van Amsterdam met tyfusgevallen door L.J. Egeling*, 1863; *Sterfte-Atlas van Nederland*, Nederlandsche Maatschappij tot Bevordering der Geneeskunst, 1866; Leiden door H.L.A. van Campen*, 1870; Kopie van de kaart van de Maas en de Merwede door M. Bolstra* en N. Cruquius*, 1880; Geologische kaart van St. Eustatius in G.A.F. Molengraaff*, *De Geologie van het eiland St. Eustatius*, uitg. Brill*, 1886.

▷ Amsterdam(H) 215; Exp15:Antillen SE25; Atlantes(K) II M.G.; HistPlatt:7-Leiden LEI 047; Exp12:TKNAG 1881.02.

Wenk, Willem. Rotterdam 1821 - Rotterdam 1907

Boekhandelaar te Rotterdam op de Noordblaak vanaf 1849.

§ Wenk & Birkhoff. ca. 1892 - 1904

Uitgeverij te Rotterdam op de Noordblaak.

Birkhoff, Cornelis Leendert. Ooltgensplaat 1859 - Den Haag 1932

▣ Rotterdam, 1894.

▷ HistPlatt:12-Rotterdam RTD 114.

Wentel, vader en zoon.

Wentel, Adriaan Harmensz. †Huisduinen, 1706

Landmeter en opziener van 's Lands Werken te Huisduinen en Den Helder, 1688-1706.

▣ Wieringen, 1688; Marsdiep met P. Willemsz.*, 1695.

▷ Donkersloot-de Vrij 5; Teeling-Landmeters NH 335.

Wentel, Jan Adriaensz. Den Helder 1685 - Den Helder 1727

Landmeter (geadmitteerd in Holland op 30-3-1706) en opziener van 's Lands Werken te Huisduinen, 1707-27.

▣ West-Vlieland e.o. met M. Walraven*, W. Vleertman* en P.W. Muller*, 1722.

▷ Donkersloot-de Vrij 6; Teeling-Landmeters NH 336.

Wentink, Engbertus Gerhardus

Architect. Wonend in Alkmaar en werkzaam bij de spoorwegen tot 1866, daarna wonend in Schalkwijk en werkzaam bij het Hoogheemraadschap Lekdijk Bovendams als dijkmeester (1866-79) en kameraar (1879-1910).

▣ Lekdijk Bovendams (Amerongen tot Vreeswijk), 1873-76.

— Henk Boer et al., *Utrechtse dijken langs Neder-Rijn en Lek* (Utrecht 2001).

Weperen (Weeperen), Jan van

In 1689 beëdigd als notaris. Landmeter, geadmitteerd in Friesland op 26-11-1703, toen wonende in Drachten.

▣ Veenscheiding Opsterland-Schoterland, 1711; Grensgebied bij Friese Palen, 1722.

▷ Donkersloot-de Vrij 28; Teeling-Landmeters Fr 301.

Werbata, Johannes Vallentin Dominicus. Padang 1866 - Magelang 1929

Opnemer van de Topografische Dienst in Nederlands-Indië. Van 1906-1909 werkzaam op Curaçao.

▣ Westerafdeling van Borneo o.l.v. J.J.K. Enthoven, 1887-95; Curaçao, 1:20.000, 1911.

— Peter van der Krogt, J.V.D. Werbata, een topograaf uit Oost-Indië, karteert in West-Indië: De eerste topografische kaarten van de Nederlandse Antillen, 1911-1915. In: *Caert-Thresoor* 24(2005)1: 3-13..

Werf, Wouter Martens van der. *Woudsend

Landmeter en wijnroeier.

▣ Groote Buuren te Blija, 1801; Landen bij Gorredijk en Kortezwaag, 1804.

▷ Teeling-Landmeters Fr 302.

Wermeskerken, Cornelis & Jacobus C. van, zie Gebr. van Cleef**Werneke Cz., Anthonij.** Amersfoort 1806 - Appingedam 1879

Landmeter (1827) en boekhouder (vanaf 1833) van het kadaster in Drenthe, werkzaam bij de belastingen in IJsselmuiden (vanaf 1844), Delfzijl (vanaf 1862) en Appingedam (vanaf 1873).

▣ Maartensdijk en Tienhoven, z.j.; Oosterhesselen, 1829; Witmarsum, 1830; provincie Drenthe, 1:50.000 met J.C. Brauns*, 1839-41, uitg. 1840-43.

▷ Teeling-Kadaster.

Werven, Cornelis Jansz. van

Landmeter.

▣ Gorzen oostelijk van Gorinchem, behorende tot de Graaflijkheid, 1592.

▷ Teeling-Landmeters ZH 328.

Werven, Jacob van

Tekenaar.

▣ Leiden (door Hans Lieftrinck* in 1578), gekopieerd in 1744.

Westen, Cornelis Willemsz. van. *Nieuwerkerk c. 1650

Landmeter, admisie door de Grafelijkheid van Zeeland Beoosterschelde 21-7-1673;

Schoolmeester te Zierikzee, 1691.

▣ Kaartboek van land in Nieuwe polder van Bommeneede en polder Kijkuit op Schouwen, 1704.

▷ Teeling-Landmeters Zld 491.

+ RepOnderwZeeland.

Westenberg, Johan

Landmeter(?), afkomstig uit Duitsland.

▣ Gebied Almelo-Geesteren, 1627.

▷ Donkersloot-de Vrij 208.

— Heinrich Voort, Dr. Johannes Westenberg: Arzt, Mathematiker, Kartograph. In: *Jahrbuch des Heimatvereins der Grafschaft Bentheim* 1972, p. 28-40.

Westenhout (Davidsz.), Johannes van. †Amsterdam, 25-11-1823

Landmeter, geadmitteerd in Holland op 5-9-1775, toen wonende in Den Haag. Militair-ingenieur sinds 30-9-1786; sinds 1790 kapitein en adjudant van C.D. Du Moulin*, in 1795 directeur van plans en kaarten.

▣ Kopie kaart van land in de duinen van Katwijk, 1779; Kopie kaart Feijenoord, 18e eeuw; Grens van Staats- en Oostenrijks-Vlaanderen, 1785; Langstraat, 1785; Linschoten e.o., 1785 (twee exemplaren, waarvan een met D.G.B. Dalhoff*); Zutphen, 1795.

▷ HistPlatt:2-Rotterdam Annh. 46; Scholten Top.krt. 12a, 138, 139, 142, Pl. 395; Teeling-Landmeters ZH 329.

Westerberg, W.J.

Landmeter.

- ▣ Het Grevenslag onder Lochem, 1805; Graafschap Zutphen, 1818.
- ▷ Teeling-Landmeters Gld 154.

Westerling, H.J.

Tekenaar(?), redacteur.

- ▣ *Kleine atlas der Aarde*, uitg. Akkeringa*, 1892; Schoolkaart Nederland om de Zuiderzee, uitg. Akkeringa*, 1894.
- ▷ Atlantes(K) VI West; Schoolwandkaarten(B) REG_AK_Y.

Westerstee, Anna van. Zie Beek, Anna

Westpalm van Hoorn, heer van Burgh, Jhr. Jan Cornelis Reinier. Hellevoetsluis 1844 - Nijmegen 1891

Luitenant-ter-zee.

- ¶ Neef van J.F.W. van der Willige von Schmidt auf Altenstadt*.
- ▣ St. Maarten, ca. 1875; Atjeh, 1875/77; Koerong-Riah-baai, 1881.
- ▷ Exp15:Antillen SM50; Exp12:TKNAG 1877.03, 04, 1881.09.
- + NedAdel 1903.

Westreenen, H.H. van, zie Mensing & Van Westreenen

Westveer, Marinus

Landmeter van het kadaster.

- ▣ Ontstwedde, 1828.
- ▷ Teeling-Kadaster.

Weteling, J.

- Landmeter te Dodewaard. Leerling in de Fundatie van Renswoude te Utrecht, 1761-69.
- ▷ Teeling-Landmeters Ut 172, Alg 983.

Wetstein, fam.

+ K&S 903-1001.

Wetstein, Hendrik [I]. Basel 1648/49

Boekverkoper te Amsterdam in de Nes, bij de Barberstraat (1678-79); Kalverstraat, bij de Papebroeksteeg (1679); Kalverstraat, tussen Osjessluis en Olieslagersteeg (1684); Kalverstraat bij de Dam (1695-1711); Gelderse kade (1721-26).

Wetstein, Rudolph [IIa], Amsterdam 1679

Uitgever te Amsterdam in de Kalverstraat, bij de St. Luciensteeg (1701-25); Singel, bij de Beulingsloot (1725); Kalverstraat, bij de Dam (1726); Jonge Roelensteeg (1727).

¶ Zijn dochter trouwde met W. Smith*.

Wetstein, Gerard [IIb]. Amsterdam 1680

Uitgevers te Amsterdam in de Kalverstraat, bij de St. Luciensteeg (1710-25).

§ R. & J. Wetstein & W. Smith

- ▣ Bijbelkaarten, heruitg. van C. Danckerts* II, ca. 1728, met Luchtmans*; *Orbis Antiqui Tabulae Geographicae*, 1730.
- ▷ Bijbelkaarten(P&A) 32; Atlantes(vdK) I, atlas 1:531.

Wetstein, Jacob

Graveur en/of uitgever te Amsterdam in de Kalverstraat (1733-40).

Wetters, M., zie *Société des Libraires*

Weijde, F.K. van der

Luitenant-ter-zee. Werkte o.l.v. kapitein G. Doorman* aan boord van Zr.Ms. *Johan Willem Friso*.

▣ Het Waaigat, Curaçao, 1890.

▷ Exp15:Antillen C196.

Weyers, H.

Landmeter van het kadaster.

▣ Gemeenten in Gelderland, 1818-26.

▷ Teeling-Kadaster.

Weijer, Jan François van de

Landmeter, geadmitteerd door de Raad van Brabant op 4-6-1734, toen wonende in Boxtel.

Vermoedelijk de leermeester van de bekende Brabantse kaartmaker H. Verhees*.

▣ Gebied St.Michielsgestel-Vught, 1747.

▷ Donkersloot-de Vrij 611.

Weijer, gebroeders Van de

Twee zoons van Willem van de Weijer (1788 - 1855). Als hij in 1829/30 een jaar in de gevangenis zit wegens oplichting, moeten zijn kinderen de kost verdienen. Pieter W. (13 jaar) en Johannes H. (11 jaar), worden dan al vermeld als steendrukker.

Weijer, Pieter Wilhelmus van de. Utrecht 1816 - Utrecht 1880

Tekenaar, lithograaf, uitgever te Utrecht: Ganzenmarkt (sinds 1834). Hij vervaardigde een aantal kaarten van zijn eigen woonplaats Utrecht. Na 1880 voortgezet door zijn weduwe en zoon Petrus jr.

¶ In 1908 omgevormd door NV Uitgevers Mij Neerlandia.

▣ Utrecht (plattegrond), 1844; Amsterdam, uitg. J.M.E. Meijer*, 1849; Arnhem, ca. 1850, 1856; *Nieuwe Atlas voor Gymnasiën en Instituten* door W.J. Geerling*, uitg. H.A. Tjeenk Willink, 1859-75; Gemeente Utrecht, 1877; Gemeentekaart/Schoolkaart Rotterdam, 1887.

▷ Amsterdam(H) 192; Atlantes(K) II Gee; HistPlatt:3-Utrecht 17; HistPlatt:8-Gelderland 1 ARN 025, 031; HistPlatt:12-Rotterdam RTD 099; Utrecht(stad) 30, 39, 107, 109, 117.

Weijer, Johannes Hermanus van de. Utrecht 1817 - Den Haag 1889

Lithograaf en uitgever te Groningen (sinds 1840). Hij werkte onder andere samen met of in opdracht van A.L. Scholtens* en J.B. Wolters* (1875, 1879).

▣ Atlassen: *Atlas der geheele aarde*, uitg. Scholtens*, 1852-70; *Atlas van het Koninkrijk der Nederlanden* door F.C. Brugsma*, uitg. Wolters*, 1856-80; *Scholten's Atlas van het Koninkrijk der Nederlanden*, uitg. Scholtens*, 1859; *Schoolatlas van Nederland*, uitg. Wolters*, 1872-78; J. van den Berg*, K. Hofkamp*, A. Nuiver*, J. Suringa* en P. Winterwerp*, *De geheele aarde, Kleine atlas van de geheele wereld*, uitg. Wolters*, 1875-90; Schoolkaart Zeeland, 9 bl., door C.J. Pické*, 1875; Schoolkaart Zeeland, door C.J. Pické* en T.A. Lambrechtsen*, 9 bl., 1877; *Atlas van de Provincie Zeeland*, door C.J. Pické* en T.A. Lambrechtsen*, 1877; *Bos' Schoolatlas der geheele aarde*, uitg. Wolters*, 1878-1902; *Nederland en Zijne Oostindische Bezittingen* door A.W. Stellwagen*, uitg. Wolters*, 1879; *Atlas der Algemeene en Vaderlandsche Geschiedenis* door H. Hermans* en J. Woltjer*, uitg. Wolters*, 1880; Friesland, 9 bl., door R. van Assen*, uitg. Wolters*, 1883; *Kleine Schoolatlas van Nederland* door R.R. Rijkens*, uitg. Wolters*, 1883-96; Schoolwandkaarten van Ned. provincies, meerdere bl., door P.R. Bos*, uitg. Wolters*, 1884; *Natuur- en Staatkundige Atlas/Atlas der geheele Aarde* door P.R. Bos*, uitg. Wolters*, 1886-96;

Schoolatlas van Nederland door A.A. Beekman* en R. Schuiling*, uitg. Thieme*, 1889-92; *Atlas van Nederland* door A.A. Beekman*, uitg. Thieme*, 1890; *Kleine schoolatlas van Nederland*, uitg. Thieme*, 1890-92; *Nieuwe atlas voor de Volksschool* door P.R. Bos*, uitg. Wolters*, 1891-1900; *Schoolkaart Zuid-Holland*, 6 bl., uitg. Thieme*, 1892; *Schoolatlas van de geheele Aarde* door A.A. Beekman* en R. Schuiling*, uitg. Thieme*, 1893-1927; *Kleine Atlas der Algemeene en Vaderlandsche Geschiedenis* door H. Herman* en J. Woltjer*, uitg. Wolters*, 1897-99; *Ned. Indië ("Insulinde")*, 12 bl., door R. Schuiling*, uitg. Thieme*, 1898.

.▷ Atlantes(K), zie afzonderlijke redacteurs; Groningen(W) 141; Schoolwandkaarten(B) GRO_WO1B, FRI_WO1A, ZHO_TH_B, ZEE_WY_S, ZEE_WY_P, NED_TB1N, NED_TH1B, OIN_TH_S, EUR_TB1N.

Weyer, Jan François van de.

Landmeter, commissie bij de Raad van Brabant op 4-6-1734.

▣ Grensscheiding tussen Mierlo en de omringende landen, 1756; St. Michielsgestel, 1769.

▷ Teeling-Landmeters NB 373.

Weyer, Jan Frederik van de.

Landmeter.

▣ Schets van de grens van land te Someren (16de eeuw?).

▷ Teeling-Landmeters NB 372.

Weygand (Weijgand), François Joseph (Frans Joseph). 1771/72 - Den Haag 1837

'Geographisch Kaart-, Muziek- en Kunsthandelaar van Z. M. de Koning' en steendrukker te Den Haag en Amsterdam. In 1804 was hij silhouettuur en verbleef korte tijd in Rotterdam verbleef. In 1805 had handelde hij in hij prenten, schilderijen en lijsten aan de Korte Poten in Den Haag, kort daarna begint hij met handel in muziek en tekenbenodigdheden. Vanaf ca. 1817 is zijn adres aan het Spui (omdat later weer Korte Poten vermeld wordt, is het mogelijk dat zijn bedrijf op de hoek Korte Poten/Spui zat). In 1813 opende hij ook het 'Groot Muzyk- en Prent Magazyn', een handel in muziek, geografische kaarten en tekenbenodigdheden, op de Vijgendam in Amsterdam, dat geleid werd door zijn zus, die in de advertentie slechts 'Mejufvr. Weygand' genoemd wordt.

In 1816 begon hij met een plaatdrukkerij in Den Haag. De eerste door hem uitgegeven kaarten zijn de *Nouvelle carte du Royaume des Pays-Bas et pays limithropes* en *Nieuwe kaart van het Koninkryk der Nederlanden* volgens het Tractaat van Parijs van 20-11-1815. De kaarten zijn gegraveerd door C. van Baarsel en Zoon en geadverteerd op 26-02-1816 en 4-4-1816. Het volgende jaar publiceerde hij een stedenwijzer samengesteld door de landmeter A.M. Jobard* en gegraveerd door L. Schweickhardt*.

Na zijn overlijden is hij opgevolgd door zijn zoon François Joseph Jr., geboren in 1806 te Den Haag uit zijn huwelijk met Maria Hendrika Lefebvre of La Febre (ca. 1767 - Den Haag 1852).

▣ *Atlas du royaume des Pays-Bas*, 1816-31; *Zeeland*, 1818; *Amsterdam*, 1828; *Nieuwe handatlas ten dienste der scholen*, 1832; *Guide des Etrangers dans la ville de La Haye*, ca. 1837, met plattegrond Den Haag.

▷ Amsterdam(H) 153, 168; Atlantes(K) III Wey; HistPlatt:10-DenHaag DHG 052; Groningen(W) 112; Koeman-Handl Bibl 34-36, 73, 140, 177; Exp11:Zeeland 97.

Weygand (Weijgand), François Joseph (Frans Joseph) Jr. (Frans Joseph). Den Haag 1806 - Breda 1880

Muziekhandelaar aan de Korte Poten in Den Haag.

§ Weygand & Beuster, 1839-1858

Geographische Kaart-, Muziek- en Instrumenthandel en Plaatdrukkerij van Zijne Majesteit de Koning en der Koninklijke Muzijkschool' in de Nieuwstraat te Den Haag. Medefirmanten met F.J. Weygand waren:

Beuster, Friedrich Wilhelm [1839-1844] (*1798/99), vanaf 1835 muziekhandelaar op het Spui had. Hun ' was gevestigd in de Nieuwstraat in Den Haag.

Lier, Johannes Henricus van [1844-1854] (*Amsterdam 1806). Koopman. In 1854 vertrok hij naar Roosendaal.

De firma werd ontbonden per 1 januari 1859.

▣ Zeeland, 1840; Den Haag door H. Reding*, ca. 1844.

▷ HistPlatt:10-DenHaag DHG 055; Exp11:Zeeland 109.

§ F.J. Weygand & Comp. 1859 - ca. 1917

Lefèbre, Louis Joseph. Eigenaar, kreeg toestemming de naam F.J. Weygand & Comp. te gebruiken (maar in 1863 is nog advertentie met de naam Weygand & Beuster geplaatst). Hij vestigde een filiaal in Brussel. Kaarten zijn van hem niet bekend.

Brix von Wahlberg, Wilhelmina Catharina (Breda 1791 - Amsterdam 1865).

Muziekhandelaarster en plaatdrukker te Amsterdam, van wie latere uitgaven van de plattegrond van Amsterdam Weygand bekend zijn. Opmerkelijk is dat zij op die uitgave de Koninklijke Muziekschool toevoegde. Zij werkte samen met haar twee zoons:

Carabain, Guillaume. Amsterdam 1820 - Amsterdam 1911,

wiens vader Willem Carabain (of Carbin) sedert 1820 in Suriname woonde en daar mogelijk in 1842 overleed. Hij noemt zich later Willem Carabain Brix von Wahlberg en tekende ook wel W.C. Brix von Wahlberg, waardoor verwarring met zijn moeder mogelijk is

Weijgand, Antoine Edouard. Amsterdam 1830 - Amsterdam 1870,

haar 'natuurlijke erkende zoon' bij F.J. Weygand.

▣ Plattegrond van Amsterdam, ca. 1840-49.

▷ Amsterdam(H) 153.

Weijman, A.

Militair-ingenieur(?).

▣ Kaart van Coevorden, z.j.; Woerden, 1794.

▷ Scholten Pl. 89, 373.

Weijs, Johan Leendert. Goor 1827 - Hilversum 1915

Opzichter bij de waterstaat.

▣ Kaart van Genemuiden m.b.t. de brand van maart 1868, uitg. Tijl*, 1868.

▷ HistPlatt:9-Overijssel 1 GEN 002 (II.2).



Opr. Haarlemsche Crt. 8-4-1868

§ Weytingh & Van der Haart. 1839-56

Leesbibliotheek, boek- en kantoorhandel te Amsterdam in de Warmoesstraat bij de Wijde Kerksteeg L 25, vanaf 1856 Warmoesstraat over de Visteeg, I 66.

Weijtingh, Herman Willem. Arnhem 1817 - Amsterdam 1862**Haart Teunisz., Maarten van der.** Den Bommel 1804/05 - Middelharnis 1850

Namen per per 1-1-1839 de leesbibliotheken en boekwinkels over van H. Weytingh (vader van H.W. Weytingh) en van T.C.L. Houtkoper (*Opr. Haarlemsche Crt.* 1-1-1839). In 1856 neemt Weytingh de effecten-boekhandel van de erve H. van Vucht over, en combineerde beide zaken, die hij onder alleen zijn eigen naam voortzet. M. van der Haart was vermoedelijk alleen investeerder, bij zijn huwelijk in 1843 was hij zonder beroep, en hij woonde o.a. in Beek en Donk en Den Bommel.

▣ *Algemeene Aardrijkskunde en beschrijving van Europa* door L. Mulder*, 1853-54 (zie bij de schrijver); *Beknopte geschiedenis der stad Amsterdam*, door L.Th. Zeegers*, 1853, met kaart van Amsterdam; *Gedenkschrift van de dijkbreuken en overstromingen in de provinciën Gelderland, Noord-Brabant, Utrecht en Zuid-Holland, in Maart 1855* door D.J. Glimmerveen*, 1855, met kaart; *Nederland voormalige natuurlijke gesteldheid*, 4 bl., uitg. door F. Allan, 1856.
 ▷ Amsterdam(H) 203; Schoolwandkaarten(B) GES_WT.

Wiborg (Wiborch), N.

Landmeter.

▣ Ondiepten in de Rijn met I. van Geelkercken* gemeten en gepeild in 1662.

▷ Teeling-Landmeters Gld 155.

Wicheringe, Bartolt (Bartholdus). Harlingen 1589 - 1652

Incidenteel kartografisch werkzaam. Woonde vanaf 1595 in de stad Groningen, waar hij vele bestuursfuncties bekleedde.

▣ Groningen, uitg. Blaeu*, 1616; Groningen, uitg. Hondius* Jr., 1629; Groningen, uitg. Janssonius*, 1632.

▷ Donkersloot-de Vrij 697, 743; Groningen(W) 42, 44, 45.

Wichmann, Carl Ernst Arthur ('Arthur'). Hamburg 1851 - Hamburg 1928.

Duits geoloog en mineraloog, hoogleraar geologie in Utrecht, 1879-1921.

▣ Zuid-Celebes, 1890; Flores, 1891; Timor enz., 1892; Amboina, 1898; Vulkane der Molukken, 1899; Morische rijk, Oost-Celebes met Alb.C. Kruijt*, 1900.

▷ Exp12:TKNAG 1890.21, 22, 1891.03-11, 1892.05-09, 1898.01, 1899.02, 1900.02-04.

Wiebeking, Carl Friedrich Ritter von. Wollin, Pommeren 1762 - München 1842

Redacteur, tekenaar(?). Duits waterbouwkundig ingenieur met grote aandacht voor het stroomgebied van de Rijn (en dus de Nederlandse delta). Hij schreef eind 18de eeuw een boek over de geschiedenis van de Nederlandse waterstaat. Onder zijn leiding zijn grote series kaarten gemaakt, die o.a. werden gedrukt in Darmstadt (1795) en München (1832).

▷ Exp1:Holland 99; Koeman-Handl Hst. 5, Bibl 97, 156, 157, 186.

— P. van den Brink, *Die flusskartographische Arbeiten von Carl Friedrich von Wiebeking : einem deutschen Kartographen unter niederländischen Einfluss.* In: *4. Kartographiehistorisches Colloquium Karlsruhe 1988* (Berlin 1990), p. 85-92.

Wiedeman, Anthonij Johan. †kort vóór 2-1792

Tekenaar. Als student ingeschreven aan de universiteit van Franeker in 1756, afkomstig uit Gelderland. Militair-ingenieur sinds 25-5-1761; officier, laatstelijk kapitein (1784).

▣ Sas van Gent, 1778; Gedeelte van de grens van Staats-Vlaanderen; Kopie van de Dampierrekaart*, 1784.

▷ Scholten Top.krt. 150, Pl. 301.

Wiedeman Karsten, Jan, zie Karsten, Jan Wiedeman

Wiel, G.W. van der.

Boekhandelaar te Arnhem.

▣ *Gids voor de bezoekers van Arnhem*, met kaart, 1850.

▷ HistPlatt:8-Gelderland 1 ARN 026.

Wiemans, J.G.d.E., zie Engelse Wiemans, Johannes Gerardus den

Wierda, J.W.

Boekhandelaar en uitgever te Leiden in de Breestraat.

▣ *Gids voor Leiden en omstreken* door "Masque de fer" en "Domino noir" [J.B. van Loenen* en J.A. Hasselbach*], 1890, met plattegrond.

▷ HistPlatt:7-Leiden LEI 056.

Wierds, Tjaerd

Landmeter, geadmitteerd in Friesland op 2-10-1645, toen wonende in Dokkum.

▣ Landerijen bij Paessens, Metslawier, Ternaard, Westergeest e.o., 1664-65.

▷ Donkersloot-de Vrij kaartboek 2; Teeling-Landmeters Fr 305.

Wieringen, Nicolaas van

Uitgever te Harderwijk.

▣ *Historiæ Gelricæ*, uitg. Van Wieringen* en Janssonius*, 1639 met kaarten van Gelderland, Gelderse kwartieren en steden door N. van Geelkercken*.

▷ Donkersloot-de Vrij 721.

Wiertsema, J.W.

Landmeter van het kadaster.

▣ Ontstwedde, 1828.

▷ Teeling-Kadaster.

Wigbelts (Wigboldi), Hendrik (Hendrikus)

Graveur en goudsmid, werkzaam te Groningen (1631, 1637) .

▣ Ingedijkte landen in het noorden van de provincie Groningen door J. Sems*, 1616.

▷ Donkersloot-de Vrij 55.

Wilde, (N.N.) de

Militair-ingenieur?

▣ Kaart van Coevorden, 1751.

▷ Scholten Pl. 83.

Wildschut, zie Wiltschut

Wilkin, Nicolas

Landmeter van het kadaster.

▣ Gemeenten in Limburg, 1805.

▷ Teeling-Kadaster; Teeling-Landmeters Lb 314.

Willemaert, Lipsijn

Landmeter, admissiedatum onbekend.

▣ Polders Nieuwe en Oude Graauw en Langendam (Zeeuws-Vlaanderen), 1643.

▷ Donkersloot-de Vrij 568b; Teeling-Landmeters Zld 492, Alg 990.

Willems, J.

Landmeter, admissiedatum onbekend.

▣ Landerijen in Groningen in bezit van de provincie, 1664.

▷ Donkersloot-de Vrij kaartboek 3; Teeling-Landmeters Gr 106.

Willemse, Jan. 1770-1825

Locaal bestuurder.

▣ Koninklijke en Grote Wegen of Heerbanen in de Gelderse kwartieren, 1823; Landgoed Biljoen bij Velp, 1823.

▷ Gelderland

Willemsen van Hollesloot, Govaert

Stuurman. Auteur van een zeemansgids met daarin een aantal zeekaarten.

▣ *Die Caerte vande Oost ende Westzee*, Harlingen, 1587, id. uitg. Cornelis Claesz.*, 1588-94

▷ Atlantes(K) IV Wil; Exp9:Zuiderzee M1, M2, MV1, V1, V2.

— Günter Schilder, *Early Dutch maritime cartography: The North Holland School of Cartography, c. 1580-c.1720* (Leiden 2017). ch. I.

Willemsz., Jan

'Landmeter van de stad Utrecht' (midden 16de eeuw).

▣ Erfpachtspercelen op Redichemmerweert, 1559; Steenweert, 1561; Wijk bij Duurstede, 1563; Perceel onder Harmelerwaard, 1567; Landerijen in de provincie Utrecht in bezit van het kapittel van St. Marie.

▷ Donkersloot-de Vrij kaartboek 32; Teeling-Landmeters Gld 156, Ut 173.

Willemsz., Pieter, zie Boomgaert**Willige von Schmidt auf Altenstadt, Jhr. Johann François Willem van der. Den Haag 1844 - Kampong Makassar bij Meester Cornelis 1878**

Referendaris Alg. Secretarie van Ned. Indië, Controleur 1e klasse bij de landelijke inkomsten en cultures.

¶ Neef van J.C.J. Westpalm van Hoorn van Burgh* en aangetrouwde achterneef van S. Hanewinkel*.

▣ Java, 5 bl., met J.M. Roskopf*, 1875; *Natuur- en staathuishoudkundige atlas der residentie Bagelen*, Leiden: D. Noothoven van Goor, 1874; Ned. Indië, 6 bl., uitg. Stemler*, 1877.

▷ Atlantes(K) III Schm; Schoolwandkaarten(B) OIN_ST_A, OIN_SU_J.

+ NedAdel 1951.

Willigen, Pieter Cornelis van der. Gouda 1859 - Batavia 1910

Luitenant-generaal, commandant van het leger en chef van het Departement van oorlog in Nederlands-Indië.

▣ Stroomgebied der Melawi- en Kahajan rivieren (Borneo), 1898.

▷ Exp12:TKNAG 1898.09.

+ NedPatr 1926; NNBW 10.

Willmar, F.J.

Landmeter.

▣ Kaartkopie van land onder Hoogland, 1759.

▷ Teeling-Landmeters Ut 174.

Wilmar, Antonie.

Gezwoeren landmeter bij het Leenhof van Brabant te Den Haag in Meerssen, notaris en collecteur van de Hoofdbank Houthem.

▣ Deel van de Schepenbank Vaals, 1771; Wegenkaart tussen Gulpen en Aken, 1773.

▷ Teeling-Landmeters Lb 316.

Wilmar, J.

Landmeter.

▣ Kopie kaart van een deel van Gulpen, gemeten in 1764.

▷ Teeling-Landmeters Lb 317.

Wils, Pieter. †Haarlem, 1648(?)

Landmeter, geadmitterd voor de Staten van Holland 17-9-1626; Stadslandmeter van Haarlem.

▣ Schermer, 1635; Kaartboeken Gasthuis Haarlem, 1636-40; Kaartboek land van de stad Haarlem, 1645 en van St. Elisabethsgasthuis, 1637; Overveen e.o., 1642; Sloterdijkermeer, 1645; Haarlem 1646, uitg. Blaeu*, 1649.

▷ Donkersloot-de Vrij 129, 153, 159; HistPlatt:6-Haarlem HLM 012; Teeling-Landmeters NH 337.

+ NNBW 1.

Wilt, Cornelis

Graveur en/of uitgever te Amsterdam in de Kalverstraat (1756).

Wilt, Thomas van der

Drukker.

▣ Wandkaart van Delfland van Floris Balthasars en Balthasar Florisz. van Berckenrode*, 1611 (vijfde druk ?, 1692).

▷ Donkersloot-de Vrij 719.

Wilschut (Wildschut), Pieter (Peter)

Landmeter, geadmitteerd in Zeeland op 10-6-1698, toen wonende in Bergen op Zoom. Militair-ingenieur sinds 7-12-1729.

▣ Verbeterde kopie van de Dampierrekaart*, 1727; Passegeule e.o., 1734, 1736, 1738, 1740; Sluis met J.A. Bonnet*, 1735/1736; IJzendijke met J.A. Bonnet*, 1736, 1737; schorren tussen Noord- en Zuid-Beveland, 1738; 't Zwin, 1740.

▷ Donkersloot-de Vrij 515, 516, 523; Scholten Top.krt. 46a,b, 48, 53, 55; Pl. 308, 386.; Teeling-Landmeters Zld 493, NB 375.

Wind Jr., Jan. Assen 1851 - Wageningen 1933

Bouwkundig adjunct-commies; later hoofdcommies, departement van oorlog.

¶ Werkte samen met zijn neef Jan Wind Hzn.* (zoon van zijn oudere halfbroer Harm) aan de plattegrond van Rotterdam.

▣ Rotterdam, uitg. Nijgh* & Van Ditmar, 1896; Den Haag e.o., uitg. Van Hoogstraten*, 1895-99; Vijf kaarten Den Haag en Duinoord, uitg. Van Hoogstraten*, 1895-96.

▷ HistPlatt:10-DenHaag DHG 123; HistPlatt:12-Rotterdam RTD 118, 119, 124, 125.

Wind Harmszn., Jan. Gerkesklooster gem. Achtkarspelen 1865 - Doetinchem 1924

Directeur ijzerfabriek/constructiewerkplaatste Winschoten; technicus bij staalfabriek te Rotterdam; mededirecteur motorenfabriek te Doetinchem.

¶ Werkte samen met zijn oom Jan Wind Jr.* aan de plattegrond van Rotterdam.

▣ Rotterdam, uitg. Nijgh* & Van Ditmar, 1896.

▷ HistPlatt:12-Rotterdam RTD 118, 119.

Winekes, Mathijs

Graveur en/of uitgever te Amsterdam in de Kalverstraat (1674).

Wing Easton, Nicolaas Wing, zie Easton, Nicolaas Wing

Winkel, Jan te. Winkel, N.H., 1847 - Amsterdam 1927

Taal- en letterkundige en hoogleraar in de Nederlandse Taal- en Letterkunde aan de Universiteit van Amsterdam.

▣ Noord-Nederlandsche tongvallen, 1899.

▷ Exp12:TKNAG 1899.06.

Winkler, Johanna Sebilla, zie Vieweg, J.C.

Winkler Prins, A.

Redacteur.

▣ *Geïllustreerde encyclopaedie* (met kaarten), Rotterdam: Elsevier*, 1884-88.

▷ Atlantes(K) VI Wink.

Winter, Anthoni de. Utrecht, 1653 - na 1707

Graveur te Amsterdam in de Nieuwe Brugsteeg (1679-1700). Hij werkte voor J. Ribbius* en F. Halma* en met J. Loots* vanaf 1696 en Klaas de Vries* vanaf 1697 tot september 1707.

▷ Atlantes(K) IV blz. 518.

+ K&S 1003-1005.

Winter, W.G.

Militair-ingenieur?

▣ Kaart van Venlo, 1757.

▷ Scholten Pl. 352.

Winterwerp, J. C.

Tekenaar. Opzichter van Rijkswaterstaat.

▣ Terschelling met A. Keurenaer* en J.I. Bulkens*, 1891-93.

Winterwerp, Pieter. Groningen 1842 - Groningen 1916

Onderwijzer, redacteur. Lid van een commissie van vijf Groningse onderwijzers, bestaande uit J. van den Berg*, K. Hofkamp*, A. Nuiver*, J. Suringa* en P. Winterwerp, die atlassen publiceerde tussen 1875 en 1890.

▣ Zie bij J. van den Berg.

Wirz, F.I.C.M.

Ingenieur der mijnen.

▣ Gouddistrict van Aruba, 1828.

▷ Exp15:Antillen §3.1.3, A7, A8.

Wisboom, B.

Landmeter, admissiedatum onbekend. Medewerker van Kraijenhoff* in 1800-04 bij de vervaardiging van de kaart van de Bataafse Republiek.

▣ Beijerland, ca. 1780; Putten, z.j.; Kanaal tussen 's-Hertogenbosch en Eindhoven met F. Beijerinck*, 1801.

▷ Haubourdin.

Wiskerke, Siman Jansz.

Landmeter, admisie door de Gecommitteerde Raden van Zeeland 9-6-1746, en voor de Raad van Vlaanderen 19-11-1750 (geannuleerd 8-6-1752).

▣ Land in Zaamslag- en Margaretapolder, 18e eeuw.

▷ Teeling-Landmeters Zld 495.

Wit (Witt), Dirk Hendrik de

Militair-ingenieur sinds 27-5-1726, kort vóór 1734 de dienst verlaten.

▣ Oosterhout e.o. met A. van Dun*, H. Vonck, E. van Tiddinga* en C.C. de Saint Amant*, 1732; Hulst (?), z.j.

▷ Donkersloot-de Vrij 603; Scholten Top.krt. 45, Pl. 193.

Wit, Frederick de. Gouda 1629/30 - Amsterdam 1706

Graveur, drukker-uitgever. Vestigde zich ca. 1648 in Amsterdam. Aldaar werkzaam: 'in de drie crabben' (tot 1655) en 'in de witte paskaert' in de Kalverstraat, bij de Dam (1655-1706). Hij kwam onder andere in bezit van de koperplaten van J. Janssonius*. Producten waren: losse kaarten, waaronder enkele zeekaarten en minstens 27 grote wandkaarten, atlassen (wereldatlassen, stedeboeken, atlassen van de Nederlanden). Zijn zoon François (1666-1727) was kort en zijdelings bij de zaak betrokken. Zijn weduwe dreef de zaak van 1706-09. Joachim Ottens* werkte als graveur bij De Wit sinds ca. 1690. In London werden zijn kaarten verkocht door Christopher Brown en John Overton (tot 1713, daarbij voorzien van hun impressum). In 1710 werden de koperplaten en atlassen geveild. Koper was onder anderen: de Leidse uitgever P. van der Aa*. Naderhand kwam een groot deel van het kartografische materiaal terecht bij de firma Covens & Mortier* en R. en J. Ottens*.

▣ Kaarten, platttegronden, atlassen en wandkaarten.

▷ Amsterdam(H) 47, 68, 69, 70, 82; Atlantes(K) III Wit, IV M.Wit; Atlantes(vdK) IV, § 44; Donkersloot-de Vrij 698, 701, 704, 752, 764; HistPlatt:4-Batavia BAT K14; HistPlatt:10-DenHaag SCH 001; Exp1:Holland 62; Nederlanden(vdH) 138, 145, 168; NedVIIProv 15.

— George Carhart, *Frederick de Wit and the First Concise Reference Atlas* (Leiden 2016).

Wit (With), Jan de

Landmeter, admissiedatum onbekend. Sinds ca. 1726 werkzaam in de provincie Utrecht.

▣ Land onder Zuilen, 1728; Land onder Jutphaas en Oudenrijn, 1731.

▷ Teeling-Landmeters Ut 175.

Wit, J. de

Landmeter van het kadaster.

▣ Gemeenten in Zuid-Holland, 1828-29.

▷ Teeling-Kadaster.

Wit, Kornelis

Graveur en/of uitgever te Amsterdam aan de Nieuwendijk (1741).

Wit, Simon de. *Raamsdonk 1804

Landmeter van het kadaster.

▣ Schayk, Schijndel, Someren, 1821-45.

▷ Teeling-Kadaster.

With (Witt), Goswijn (Goswinus)

Landmeter, geadmitteerd in Utrecht op 9-8-1653.

▣ Percelen in Vleuten-de Meern, 1655.

▷ Donkersloot-de Vrij 329.

Without (Witholt), Jan Egbertsz.

Landmeter te Diever; geadmitteerd in Drenthe 17-1-1709.

▣ Hyker- en Haulervenen, 1715.

▷ Teeling-Landmeters Dr 150, Ov 73.

Without, Joest Meyer

Landmeter te Diever; geadmitteerd in Drenthe 17-1-1709.

▣ Hylker Smilderven en Smildervaart, 1752-53.

▷ Teeling-Landmeters Dr 151.

Without, Meyer

Landmeter te Diever; geadmitteerd in Drenthe 28-4-1745.

▷ Teeling-Landmeters Dr 152.

Witkamp, vader en zoon.**Witkamp, Pieter Harme. Amsterdam 1816 - Wijchen 1892**

Tekenaar en redacteur. Autodidact-geograaf en historicus. Talrijke geografische artikelen, boeken en atlassen van zijn hand verschenen vanaf 1841; hij introduceerde de thematische kartografie. Vanaf 1856 vervaardigde hij veel schoolkaarten.

▣ *Gids voor reizigers door Nederland*, uitg. Laarman*, 1847 met kaarten en plattegronden; Amsterdam met thematische inkleuringen, 1852; Den Haag, 1852; *Atlas van het Koninkrijk der Nederlanden*, Gewestelijke Vereeniging Noord-Holland* van het Ned. Onderwijzers-Genootschap, uitg. Brinkman*, 1852-60; *Campagne's Atlas der geheele aarde*, uitg. Campagne*, 1865; *Sterfte-Atlas van Nederland*, Nederlandsche Maatschappij tot Bevordering der Geneeskunst, 1866; *Kaarten der Provinciën van het Koninkrijk der Nederlanden*, uitg. Smulders* en Bogaerts*, 1866; Amsterdam, 1869; *Volksatlas van Nederland*, uitg. Voltelen*, 1869-1901; *(Nieuwe) Atlas van Nederlandsch Oost- en West Indië*, 1870-77; *Nieuwe Atlas van Nederland*, 1873; *Kleine Schoolatlas van Nederland*, uitg. Voltelen*, 1880-96; *Historische Atlas tot de Geschiedenis der Zeventien Nederlanden*, uitg. Van Bakkenes*, 1881; *Nederland*, 6 bl., uitg. Voltelen*, 1883; *Wereld*, 8 bl., van H.F. Puls*, 5e dr., 1883; *Voltelen's Schoolatlas van Nederland*, uitg. Voltelen*, 1883-96; Schoolkaart van

Nederland met H.F. Puls*, 8e druk, 1886; *Atlas van Nederlandsch Oost- en West-Indië*, uitg. Voltelen*, 1897.

▷ Amsterdam(H) 189, 201, 231; Atlantes(K) II M.G., III N.O.G., Smul, Witk, VI(supp) Bri, VI Witk; HistPlatt:10-DenHaag DHG 057, 062; HistPlatt:12-Rotterdam RTD 048; Schoolwandkaarten(B) NED_TW8, NED_VO_W, WER_TW5.

Witkamp, Herman Philip Theodoor. Amsterdam 1853 - Nijmegen 1933

Kaarttekenaar.

▣ Residentie Samarang, 1889.

▷ Exp12:TKNAG 1889.04-06.

Witsen, Nicolaas. Amsterdam(?) 1641 - Egmond aan den Hoef 1717

Kartograaf-redacteur, geograaf, verzamelaar te Amsterdam, dertien keer burgemeester en raad aldaar. Ambachtsheer van Amstelveen, Urk en Emmeloord en bewindhebber van de VOC. In het bezit van een buitenverblijf in Egmond op den Hoef. Hij maakte in 1664 een reis naar Rusland en werkte nadien aan een studie over Centraal-Azië. In 1696 aangesteld als inspecteur van het loodswezen (commissaris van de pilotage). De veiling van zijn rariteitenverzameling vond plaats in 1728.

▣ Zuiderzee, 1708; zeegeaten Noordzee-Zuiderzee, 1708-12; Aziatisch Rusland, z.j.

— Marion Peters, *De wijze koopman: Het wereldwijde onderzoek van Nicolaes Witsen (1641-1717), burgemeester en VOC-bewindhebber van Amsterdam* (Amsterdam 2010).

— Igor Wladimiroff, *De kaart van een verzwegen vriendschap: Nicolaes Witsen en Andrej Winius en de Nederlandse cartografie van Rusland* (Groningen 2008).

— Johannes Keuning, Nicolaas Witsen as a cartographer. In: *Imago Mundi* 11(1954), p. 95-110. + NNBW 4.

Witsen Geysbeek, Pieter Gerardus. Amsterdam 1774 - Amsterdam 1833

Letterkundige. Zoon van de boekhandelaar P.G. Geysbeek.

▣ Amsterdam, 1807; *Tableau d'Amsterdam* en *Het tegenwoordig Amsterdam*, uitg. Hesse*, 1807 en 1809, met enkele kaarten.

▷ Amsterdam(H) 139-141.

+ NNBW 4.

Witsenburg, A.

Militair-ingenieur.

▣ Gebied ten oosten van de stad Utrecht tussen Vecht en Vaartse Rijn met De Man* en J.C. Biben*, 1815.

Witt (Witte), Jacob Eduard de. Brussel 1738 - St. Petersburg 1809

Militair-ingenieur sinds 1-5-1761, directeur-generaal stadswerken te Amsterdam (1772-76), daarna in Russische dienst, laatst als luitenant-generaal.

▣ Nijmegen e.o. en Land van Maas en Waal, 1760.

▷ Scholten Top.krt. 84b, 91.

Wittebol, Jan

Tekenaar. Afkomstig uit Amsterdam. In dienst van de VOC in Kaap de Goede Hoop (1671-81).

Wittenberg, T.

Landmeter en stadsarchitect van Zutphen.

▣ De IJssel bij Zutphen, 1801; Waterpassingskaart van de gronden buiten de Zutphense poorten, 1806; Grens tussen Immerhuizen en Steenderen, 1807.
▷ Teeling-Landmeters Gld 157.

Witteroos, Thomas Jansz. vóór 1533 - 1575

Landmeter, admissiedatum onbekend. Noemde zichzelf 'gezworen landmeter bij het Hof van Gelderland.

▣ De Grote Middelweert in de Rijn bij Wageningen, 1569; Gebied Oosterbeek-Wolfheze (bospercelen), 1570; Gebied Renkum-Ede (bospercelen), 1570; Nederrijkswald (zuidoost van Nijmegen), 1570; De IJssel e.o. tussen Hattem en Zalk, 1570; Landerijen rondom Zutphen, 1573; Genemuiden e.o., z.j.

▷ Donkersloot-de Vrij 189, 193, 425, 444, 445, 457, kaartboek 13, 49; Teeling-Landmeters Gld 158.

+ BWGelderland.

Wittes, Nitte (Nittie)

Landmeter.

▣ Uiterdijkse landen Uithuizen, 1632.

▷ Teeling-Landmeters Gr 108, Dr 153.

Witteveen, W.J. (of J.W.?)

Tekenaar, werkzaam bij het kadaster in Friesland.

▣ *Nieuwe Atlas van de Provincie Friesland*, uitg. Eekhoff*, 1845-59.

▷ Atlantes(K) II Eek; Koeman-Handl Bibl 71.

Woel, P. van der

Landmeter van het kadaster.

▣ Gemeenten in Zuid-Holland, 1813.

▷ Teeling-Kadaster.

Woensel, Cornelis van

Landmeter, militair-ingenieur en fabriek in dienst van de VOC in Malabar (India), 1663-74.

Woensel, Joan van

Marineofficier. Schout bij Nacht, in dienst van de Bataafse Republiek.

▣ Zwarte Zee (2 x), ca. 1800; Kanaal van Constantinopel, ca. 1800.

Woerden, Albert Willem Frederik Cornelis van. Zwolle 1851 - Den Haag 1914

Luitenant-ter-zee, later Schout-bij-nacht. Werkte o.l.v. kapitein P. Swaan* aan boord van Zr.Ms. *Soerabaia*, 1875-76.

▣ Nieuw-Guinea, 1879.

▷ Exp12:TKNAG 1879.10.

Wolde, J. van

Lithograaf te Groningen.

▣ *Goedkope en Practische Atlas van Nederland* door F. Bruins*, uitg. Noordhoff*, 1899.

▷ Atlantes(K) VI Brui.

Wolde, Nicolaas ten

Landmeter, geadmitteerd in Drenthe op 16-5-1783. Mogelijk verwant aan de landmeter Lucas ter Wolde uit Ruinerwolde, geadmitteerd in Drenthe op 23-2-1745.

▣ Project kanaal Hasselt, 1791; Veengebied bij Hogeveen en Echten (door S. van Broeckhuijsen*, 1637), gekopieerd in 1798.

▷ Donkersloot-de Vrij 203; Teeling-Landmeters Dr 155, Ov 72.

Wolfgang, Abraham. 1634 - 1694

Uitgever te Amsterdam bij de Beurssluis, aan de Beurs (1658); hoek Beurs, onder de toren (1662); Rokin (1667-82). Hij behoorde met enkele andere uitgevers, onder wie Janssonius van Waesberge* en Joan II Blaeu*, tot de zogenaamde Latijnse compagnie (1682-1706).

¶ Zie ook Wolfgang, Van Waesbergen, Boom, Van Someren en Goethals; en ook P. Le Curieux.

▣ *Atlas minor*, ca. 1680; *Les délices de la Hollande*, door J. de Parival*, 1685, met kaart en plattegronden.

▷ Atlantes(K) III Wolf; HistPlatt:10-DenHaag DHG 017.

Wolfgang, Van Waesbergen, Boom, Van Someren en Goethals

Samenwerkende uitgevers te Amsterdam.

▣ *Beschryvinge van Amsterdam* door C. Commelin*, 1693, met Historische plattegronden van Amsterdam, 1693.

▷ Amsterdam(H) 90-92.

Wolff, C. F.

Tekenaar.

▣ *Algemeene Atlas van Nederlands-Indië* door P. Melvill van Carnbeé* en W.F. Versteeg*, Batavia: Van Haren Noman & Kolff*, 1853-62.

▷ Atlantes(K) II Mel.

Wolffsen, Steven (of L.?)

Landmeter, geadmitteerd door de Raad van Brabant in Den Haag op 28-2-1664. Militair-ingenieur, kwartiermeester in 1666. In 1662-64 werkzaam in Gulpen.

▣ Gebied Hasselt-Rouveen, 1665; Gebied Overijssel-Westerwolde, 1681; Gebied Hasselt-Coevorden, 1681.

▷ Scholten Top.krt. 13, 17, 18.

Wolfsen (Wolfzen), Zeger

Landmeter, aanstelling tot ordinaris landmeter van Rijnland op 9-5-1682; geadmitteerd in Holland op 16-4-1683. Woonachtig te Leiden (1682-90) en werkzaam tot na 1723 onder andere voor Rijnland. Hij assisteerde Joh. Dou* jr. in 1687 bij de herziening van de grote kaart van Rijnland uit 1647.

▣ Moerasgebied op de grens van Drenthe-Overijssel en Drenthe/Groningen-Duitsland, 1681; Westvlieland e.o., ca. 1700; Eijerland op Texel, 1717; Kadijk onder Ruigoord met F. de Roos*, 1724.

▷ Donkersloot-de Vrij 6, 750; Rivierkartografie(vdB) 1; Teeling-Landmeters NH 338, ZH 331, Alg 1003.

Wollant (Wolland, Wollart ?), J.F. †1818

Militair-ingenieur, luitenant in 1786. Kapitein-luitenant bij de Sociëteit van Suriname, daar werkzaam 1776-83 In 1787 in Russische dienst gegaan en laatstelijk generaal-majoor.

▣ De mond van de Suriname-rivier, 1782; Gebied Doetinchem-Varsseveld, Groenlo-Bredevoort, omgeving Doetinchem, ca. 1785; Graafschap Zutphen en Overijssel met H. van Hooff*, J.H. Hottinger*, M.A. Snoek* en H.J. van der Wijck*), 1773-88.

▷ Suriname(D) (als J.F.F. Wollant); Scholten Top.krt. 1101, 147a,b,c.

Wolterbeek, H.G.J.

Kapitein van Hr.Ms. *Sommelsdijk*, de kaart is opgenomen door officieren van dit schip.

▣ Klein Curaçao, 1900-03.

▷ Exp15:Antillen C198-C199.

Wolters, Johannes

Uitgever te Amsterdam Op 't Water (1686-1718); Uitgever van een editie van P. Cluverius*, *Introductio in universam geographiam* in 1697.

Wolters, Jan Berends. Hoogezand 1808 - Groningen 1860

Drukker-uitgever te Groningen vanaf 1836. Na zijn overlijden in 1860 is de firma onder dezelfde naam voortgezet door zijn zwager Eduard Benjamin ter Horst (Hengelo 1828 - Den Haag 1896), die werd opgevolgd door zijn gelijknamige zoon (Groningen 1865 - Groningen 1905).

Uitgever van atlassen (onder andere de bekende Bosatlas) vanaf 1875. Sinds 1968: Wolters-Noordhoff NV Groningen, dat sinds 2008 Noordhoff Uitgevers heet.

▣ Zoek in dit bestand op "Wolters" voor de uitgegeven atlassen; Nederland, 9 bl., 1872-76; Schoolkaarten Gelderland, Drenthe en Utrecht door N.J. Visscher*, 1875; Frankrijk door R.R. Rijkens, 1876; Europa, 6 bl., door H. Schierbeek*, 1876-95; Drenthe, 6 bl., door J.J. Bolman*, 1878, Nederland, 9 bl., door H. Schierbeek*, 1879-86; Ned. Indië, 12 bl., door P.R. Bos* en R.R. Rijkens* (en W. van Gelder*), 1881-1939; Friesland, 9 bl., door R. van Assen*, 1883; Groningen, 9 bl., door P.R. Bos*, 1884; Wereld, 6 bl., door P.R. Bos*, 1886; Bijbelse geschiedenis, 6 bl., door G.H. Bleeker* en H. Marwitz*, 1887; Palestina, 6 bl., door G.H. Bleeker* en H. Marwitz*, 1890-99; Java, 4 bl., door P.R. Bos*, R.R. Rijkens* en W. van Gelder*, 1890-1901; Europa, 9 bl., door P.R. Bos*, 1892; Groningen, 4 bl., door J. Hoek* en H. Zwanenburg*, 1895; Azië, in 4 bl., door H. Deelman*, 1899; Azië, natuurk. en staatk., elk 4 bl., door P.R. Bos*, 1900.

▷ Schoolwandkaarten(B) GRO_WO1B, GRO_WO_H, FRI_WO1A, DRE_WO_B, DRE_WO_V, GEL_WO_V, NED_WO1B/3B, NED_WO1S/2S, OIN_WO1B/9B, OIN_WO1J/3J, FRA_WO_R, AZI_WO_D, AZI_WO_N, AZI_WO_S, EUR_WO1S/3S, EUR_WO_B, WER_WO_B, GOD_WO_M, GOD_WO1S/2S.

— J. de Groot en F.R.H. Smit, 'De uitgeverijen J. B. Wolters, P. Noordhoff en Wolters-Noordhoff', in: *Van boerenerf tot bibliotheek: historisch, bouwhistorisch en archeologisch onderzoek van het voormalig Wolters-Noordhoff-Complex te Groningen*. Groningen 1992, p. 33-63.

Wolters, W.

Militair-ingenieur.

▣ Bunnik met militair kampement, 1787.

Woltjer, Jan. Groningen 1849 - Amsterdam 1917

Classicus, filosoof en pedagoog. Leraar aan het gymnasium in Groningen. Hoogleraar aan de Vrije Universiteit Amsterdam; lid van de Eerste Kamer. Hij stelde met H. Hermans* verschillende historische schoolatlassen samen.

▣ *Atlas der Algemeene en Vaderlandsche Geschiedenis* met H. Hermans*, uitg. Wolters*, 1880-97; *Kleine Atlas der Algemeene en Vaderlandsche Geschiedenis* met H. Hermans*, uitg. Wolters*, 1897-99.

▷ Atlantes(K) VI Herm.

Wonder, zie Muller, Jan W.

Wor, Adriaan, zie Onder de Linden, G.

Worp, Antonie van der.

Gezwooren landmeter van de Vijfheerenlanden.

▣ Diefdijk.

▷ Teeling-Landmeters ZH 332, Alg 1004.

Woudsma, A.L.

Landmeter van het kadaster.

▣ Vleuten, 1832.

▷ Teeling-Kadaster.

Wounier(?)

Landmeter-kaarttekenaar in Limburg (1630), wonend in Wegberg, Duitsland (1630).

▷ Donkersloot-de Vrij 623.

Wouw, Ludolf Anne Frederik Hendrik van. Zutphen 1832 - Rotterdam 1907

Hoofdonderwijzer te Rotterdam.

▣ Zuid-Afrikaanse Rep., 4 bl., met J.H. Oerder*, uitg. De Bussy*, 1892.

▷ Schoolwandkaarten(B) AFR_BU_Z.

Wuyver, Adriaan van 't, zie Twuyver, Adriaan van

Wybes, Aeble (Eble, Ebbe)

Landmeter, admisssie voor het Hof van Friesland, 24-10-1676.

▣ Percelen onder Ureterp, 1696; Land langs de Linde te Peperga, 1706.

▷ Teeling-Landmeters 311.

Wijck, Herman Jan van (der). Deventer 1769 - Mannheim 1847

Militair-ingenieur sinds 26-4-1787, in 1793 ontslag genomen als generaal-majoor.

▣ Graafschap Zutphen en Overijssel met J.H. Hottinger*, H. van Hooff*, M.A. Snoek*, en J.F. Wollant*, 1773-88; Wedde en Westerwolde met J.H. Hottinger* en M.A. Snoek*, 1788-92; Groningen en wijde omgeving met J.H. Hottinger* en M.A. Snoek*), 1792-93.

▷ Scholten Top.krt. 110, 157, 162.

Wijck, Johan van der

Landmeter, geadmitteerd in Gelderland op 9-3-1663. Wonende in Deventer (1668). Noemde zichzelf 'gezwooren landmeter van Gelderland en Overijssel'.

▣ Percelen bij Luttenberg, 1665; Percelen bij klooster Ter Hunnepe (zuidoost van Deventer), 1668.

▷ Donkersloot-de Vrij 206, 465; Teeling-Landmeters Ov 74, Gld 159.

Wijck, Johan Dirk van. †kort vóór 6-1780

Militair-ingenieur sinds 21-7-1734; officier, laatstelijk kolonel (1778).

▣ Breda, 1739; Bergen op Zoom, 1740.

▷ Scholten Pl.24, 51.

Wijk, vader en zoon Van.

Wijk Roelandsz., Jacobus van. 1781-1847

Kostschoolhouder, tekenaar, graveur.

▣ Wereld, uitg. Oomkens*, 1843; *Atlas van Europa*, uitg. Oomkens*, 1847; *Atlas der geheele aarde*, uitg. Oomkens*, 1851; *Atlas van de Nederlandse ontdekkingen* met R.G. Bennet*, Dordrecht: De Vos & comp., 1829; *Wereldatlas*. uitg. Oomkens*, 1851.

▷ Atlantes(K) I Ben, III(+supp) Wijk; Koeman-Handl Bibl 37; Schoolwandkaarten(B) WER_OK_W. — Ferjan Ormeling, *De Atlas van de Nederlandse Ontdekkingen van Bennet en Van Wijk (1829)*. In: *Caert-Thresoor* 26(2007)1: 12-14.

Wijk Jacobusz., R. van

Tekenaar. Auteur van de kaarten in de *Atlas van de Nederlandse ontdekkingen* van zijn vader.

Wybes (Wiebes), Eble (Eebele)

Landmeter, geadmitteerd in Friesland op 24-10-1676, gelijktijdig met zijn broer Wybe Wijbes, beiden toen in Heerenveen wonende.

▣ Veenpercelen bij Ureterp, 1695 en 1696.

▷ Donkersloot-de Vrij blz. 10.

Wybes, Wybe

Landmeter, geadmitteerd in Friesland op 23-1-1646, toen wonende in Heerenveen.

▣ Veengebied bij Heerenveen, 1651.

Wijnands, A.

Uitgever te Rotterdam.

▣ *De gids of de verrassing van Bergen op Zoom in maart 1814* door H. Maronier*, 1836, met kaart.

▷ HistPlatt:Bergen 080.

Wijnbergen, F. van.

Militair officier.

▣ Grens van Staats-Vlaanderen met De Prié* en Cadogan*, c. 1718, kopie uit 1729 (zie verder bij De Prié).

Wijngaarden Hzn., W. van

Landmeter bij de verponding en van het kadaster.

▣ Noord-Holland, 1810; Ouderkerk en Kalslagen, 1810; Nieuwveen en Nigtevecht, 1810-11; Zegwaard 1812; Heino en Raalte, 1814; Zeeuwse stromen, samen met A. Decker*, gekarteerd in 1818-24 en in 1827-28.

▷ Teeling-Kadaster; Teeling-Landmeters Ut 179, NH 340 ("M. van Wijngaarden") & 341.

Wijngaerde, Anthonie van den. ca. 1510-1571

Tekenaar, schilder.

▣ Panorama-kaart van Walcheren; Stadsprofielen van Amsterdam, Dordrecht, 's-Hertogenbosch, Sluis, Utrecht, ca. 1557/61.

▷ Amsterdam(H) 4; HistPlatt:1-Amsterdam 2; HistPlatt:3-Utrecht 1; Utrecht(stad) 1.

— Montserrat Galera i Monegal, *Antoon van den Wijngaerde, pintor de ciudades y de hechos de armas en la Europa del Quinientos: Cartobibliografía razonada de los dibujos y grabados, y ensayo de reconstrucción documental de la obra pictórica* (Barcelona 1998).

Wijnhoven Hendriksen, T.J., zie Hendriksen**Wijtgess, Henrick.**

Landmeter.

▣ De Rijn bij Doorwerth, 1593.

▷ Teeling-Landmeters Gld 160.

Wijt & Zonen, M.

Uitgever te Rotterdam.

▣ Minahasa (in het Maleis), 4 bl., door N. Graafland*, 1863-77.

▷ Schoolwandkaarten(B) OIN_WI1M/3M.

Wytfliet, Cornelis van. †1597

▣ *Descriptionis Ptolemaicae Augmentum*(Atlas van Amerika), Leuven 1597-1603.

▷ Atlantes(K) III Wyt; Atlantes(vdK) III, § 371.

— Donald Gallup, The First Separately Published Atlas Entirely Devoted to the Americas: Wytfliet's *Descriptionis Ptolemaicae Augmentum*. *The Papers of the Bibliographical Society of America* 76, no. 1 (1982): 63-73.

Wythoos, Frans

Landmeter in dienst van de VOC in Batavia (1691).

Wijze, Izaak de. *Middelburg ca. 1740

Landmeter, admmissie door de Gecommitteerde Raden van Zeeland 22-4-1762.

▣ Deel Heerlijkheid Koudekerke, 1764.

▷ Teeling-Landmeters Zld 497.

Y, IJ

IJdo, Eduard

Lithograaf te Leiden.

▣ Leiden in *Gids voor Leiden en omstreken* door J.B. van Loenen* en J.A. Hasselbach*, uitg. Wierdal*, 1890.

▷ HistPlatt:7-Leiden LEI 056.

Ykema (Ijkema), Johannes. Sneek 1845 - Katwijk 1893

Uitgever te Den Haag.

▣ Zuid-Holland, 2 bl., door N. Brouwer*, 1874-95; Europa, 9 bl., door J.J. ten Have*, 1887-1906; *Atlas van Nederland* door J.J. ten Have*, 1891-1909; *Volledige School-Atlas* door J.J. ten Have*, 1897-1931; Ned. Indië, 4 bl., door J.J. ten Have*, 1894-1920; Nederland, 6 bl., door J.J. ten Have*, 1896-1915; *Geïllustreerde Atlas van Nederland en Oost-Indië* door J.J. ten Have*, 1898-1908; *Geïllustreerde Atlas voor de lagere school* door J.J. ten Have*, 1898-1918; Wereld, 4 bl., door J.J. ten Have*, 1898-1910; *Atlas van Europa* door J.J. ten Have*, 1899-1912; Ned. West-Indië, 4 bl., door J.J. ten Have*, 1900.

▷ Atlantes(K) VI Have; Schoolwandkaarten(B) ZHO_YK1B/2B, NED_YK1H/4H, OIN_YK1H/4H, WIN_YK_H, EUR_YK1H/5H, WER_YK1H/3H.

Ykema, Y.T.

Landmeter van het kadaster.

▣ Bolsward, 1830.


▷ Teeling-Kadaster.

Yntema (Ijntema), Jacobus. Franeker 1734 - Amsterdam 1799

Uitgever te Amsterdam in de Kalverstraat (1778-87). Ging per 1 mei 1762 een compagnieschap aan met:

Tieboel (Tiboel), Jacobus. *Franeker 1737

Compagnon van J. Yntema.



Contract 20-10-1764 (Amsterdam Stadsarchief, Not. arch. nr. 5075, inv. 14449, akte 332256

§ Yntema & Tieboel (Tiboel). 1762-1784

Publiceerden veel boeken met kaarten. De graveur J. van Jagen* was voor hen werkzaam. Hun winkel in de Kalverstraat werd op 10 september 1768 geplunderd naar aanleiding van hun publicatie van een smaadschrift tegen de timmerman Jan Smit en ten gunste van Jan Wagenaar in een conflict over de verantwoordelijkheid voor de ontwerpen voor de vorstelijke loge in de Amsterdamse Schouwburg. Van deze plundering maakte Jacobus Kok een prent (exemplaar Amsterdam Rijksprentenkabinet, RP-P-OB-84.709).

▣ 'Facsimile' van de kaart van Noordelijk Holland door J.J. Beeldsnijder* uit 1575, gegraveerd door J. van Jagen*, 1778.

§ J. Yntema. 1784-98

Na het overlijden van J. Tieboel handelde J. Yntema alleen.

§ J. Yntema & Zoon. 1798-99

§ Wed. J. Yntema & Zoon. 1799-1800

Mooijen, Gerharda. Mastenbroek 1749 - Breukelen 1819

Zij hertrouwde in 1800 met Wopko Knoop.

Yntema, Jacob Wijbrant. Amsterdam 1779 - Arnhem 1858

Uitgever te Amsterdam, later schrijver.

¶ Zijn dochter Gerarda Jacoba (Amsterdam 1818 - Arnhem 1863) trouwde in 1846 met de antiquaar Frederik Muller*.

§ J.W. Yntema & Comp. 1801-11

§ J.W. Yntema. 1812-ca. 1850

▷ Donkersloot-de Vrij 677.

Ypey, A.

Landmeter.

▣ Kuikhornstervaart bij Sneek, 1707.

▷ Teeling-Landmeters Fr 316.

Ypey, Nicolaas. Bergum 1714 - Franeker 1785

Vestingbouwer en professor aan de Franeker universiteit.

▣ Smildervaart, ca. 1763.

▷ Teeling-Landmeters Fr 317.

+ NNBW 5.

Ysendoorn, Johan Frederik van. Wijk bij Duurstede ca. 1600 - Wijk bij Duurstede 1684

Schilder, tekenaar, incidenteel kaartmaker. Verbleef in zijn jonge jaren enige tijd in Italië en Frankrijk. Was naderhand burgemeester en gedurende bijna 50 jaar schout van Wijk bij Duurstede.

▣ Wijk bij Duurstede, ca. 1640.

IJsselsteyn, Hendrik Albert van. Zierikzee 1860 - Den Haag 1941

Civiel-ingenieur bij gemeentewerken Rotterdam, 1882-1908; minister van Landbouw, Nijverheid en Handel 1918-22.

▣ Verbetering van de binnenwateren van Rotterdam, 1889; Rotterdam in 1889 en 1858, 1889; Rotterdam in 1839 en 1892, 1892.

▷ HistPlatt:12-Rotterdam RTD 105, 106, 110.

IJsselsteyn, Jacobus Nicolaasz. van. Zierikzee 1703 - Zierikzee 1761

Landmeter, admmissie bij de Grafelijkheid van Zeeland 3-10-1722. Notaris te Zierikzee.

▣ vaarwater voor Brouwershaven, 1753.

▷ Teeling-Landmeters Zld 499.

Yvoy, Frederik Thomas de. 1663-1719

Kwartiermeester generaal.

▣ Slag bij Ekeren, uitg. Husson* e.a, na 1703.

Yvoy, Maximiliaan d'. Asperen 1621 - Keulen 1686

Militair-ingenieur te Orange (1649-60), Genève (1660-73) en de Republiek der Verenigde Nederlanden (1673-87).

▣ Breda, 1674; Sas van Gent, 1680; Bredevoort, 1681.

▷ Scholten Pl. 44, 65, 290.

+ NedAdel 1953.

IJerman, gebroeders

Drie broers.

IJerman, Matheus Johannes. Leerdam 1842 - Den Haag 1930

Leraar te Leiden; directeur 2e HBS met 3-jarige cursus te Amsterdam.

▣ *Kaartjes voor natuurkundige aardrijkskunde*, door M.J. en J. IJerman, uitg. Brinkman, 1886.

▷ Atlantes(K) VI IJzer.

IJerman, Jan Willem. Leerdam 1851 - Den Haag 1932

Ingenieur, initiatiefnemer tot oprichting van de Technische Hogeschool Bandoeng en liberaal lid van de Twee Kamer, 1905-09 en 1917-18; voorzitter van het Koninklijk Nederlands Aardrijkskundig Genootschap.

IJerman, Jacobus. Leerdam 1855 - Den Haag 1935

Leraar H.B.S. te Rotterdam; directeur 1e Openbare Handelsschool te Amsterdam.

¶ Zijn zoon was Arie Willem IJerman (Rotterdam 1879 - Den Haag 1957), lid van de Tweede Kamer namens de S.D.A.P., 1922-46.

▣ *Kaartjes voor natuurkundige aardrijkskunde*, door M.J. en J. IJerman, uitg. Brinkman*, 1886.

▷ Atlantes(K) VI IJzer.

Z

Zaagman, Gillis Joosten

Graveur en/of uitgever te Amsterdam in de Nieuwstraat (1656-1702).

Zaddiq, Yaaqov ben Abraham (Jacob Justo)

Nederlands-Joodse koopman.

▣ Kaart van het Heilige Land in het Hebreeuws, gegraveerd door A. Goos*, 1620-21.

— K. Nebenzahl, Zaddiq's Canaan. In: Ton Croiset van Uchelen et al. (red), *Theatrum orbis librorum* (Utrecht 1989), p. 39-46.

— Michel Garel, De eerste in het Hebreeuws gedrukte kaart van het Heilige Land (Amsterdam, 1620/21). In: Renée Kistemaker en Tirtsah Levi (red.), *Exodo : Portugezen in Amsterdam 1600-1680* (Amsterdam 1987), p. 64-69.

Zager, Hendrik Andriesz. de. Sluis 1733 - Terneuzen 1804

Landmeter, admmissie voor de Raad van Vlaanderen 30-6-1768; Schoolmeester, voorzanger en koster te Kleverskerke, 1761-68, en Zaamslag 1768-1802, vertrokken naar Terneuzen.

▣ Schorren van de polders bij Zaamslag, 1789.

▷ Teeling-Landmeters Zld 500.

+ RepOnderwZeeland.

Zalen, J. en/of N. van.

Landmeter.

▣ Diefdijk, Vijfheerenlanden, 1651; De Lek tussen Honswijk en Everdingen, 1656.

▷ Teeling-Landmeters Gld 161, ZH 333.

Zande, K. van der, zie Stenfert Kroese

Zandt, M.W. 't

Landmeter?

▣ Venen van Hykersmilde, 1752.

▷ Teeling-Landmeters Dr 158.

Zandijk, Gerbrand Jacobsz. Noordwelle 1736 - 1790

Landmeter, admmissie door de Leenmannen en de Grafelijkheid van Zeeland Beoosten Schelde 6-5-1754; Schoolmeester te Goes, 1758-63; (eerste) stadsschoolmeester aldaar, 1763-90.

▣ Geïnunderde polder Nieuw St. Joosland met schorren, 1773.

▷ Teeling-Landmeters Zld 501.

+ RepOnderwZeeland.

Zasse, zie Sassen

Zeegers, J.F.

Tekenaar? Medewerker van Kraijenhoff* in 1806-07 bij de vervaardiging van de kaart van de Bataafse Republiek.

▷ Haubourdin.

Zeegers, Laurentius Theodorus. Amsterdam 1818 - Amsterdam 1884

Kostschoolhouder te Amsterdam.

▣ *Beknopte geschiedenis der stad Amsterdam*, uitg. Weytingh & Van der Haart*, 1853, met kaart van Amsterdam.

▷ Amsterdam(H) 203.

+ NNBW 3.

Zeegers, Wilhelmus Ferdinandus Henricus. Antwerpen 1830 - Enkhuizen 1903

Onderwijzer te Groningen tot ca. 1871, vervolgens hoofdonderwijzer te Gouda en vanaf ca. 1875/80 leraar Frans en Duits aan de H.B.S. te Enkhuizen.

▣ *Atlas van het Koninkrijk der Nederlanden*, uitg. Casparie*, 1868-72.

▷ Atlantes(K) II(+supp) Cas.

Zeehuisen, J.L.

Uitgever te Zwolle.

▣ Zwolle door J.A., Oostkamp*, 1817.

▷ HistPlatt:9-Overijssel 1 zwo 021.

Zeelst, Adriaan

Graveur en instrumentmaker te Leuven.

▣ 17 Provinciën, 1569.

▷ Nederlanden(vdH) 12a.

Zeeman, J.

Landmeter(?).

▣ Kaart van de polder Workumer Nieuwland (Fr.), 1807

Zeger, Hendrik Jansz.

Landmeter in Friesland, admissiedatum onbekend.

▣ Stryperpolder op Terschelling, 1566.

Zeghers, Geleyn.

Landmeter.

▣ IJsselmonden, 1559.

▷ Teeling-Landmeters Ov 76.

Zehender, Abraham

Militair-ingenieur sinds 15-10-1742, kort vóór 1747 uit de dienst ontslagen.

▣ Middelburg, 1739.

▷ Scholten Pl. 231.

Zesen, Filips von

Schrijver.

▣ *Beschreibung der Stadt Amsterdam*, uitg. Noschen*, 1664, met historische kaart van Amsterdam.

▷ Amsterdam(H) 60-64.

Zetter, Jacob de

Graveur en/of uitgever te Amsterdam in de Santstraat (1680).

Zevender Frederiksz., Meester Cornelis van

Kaarttekenaar(?). Landmeter, geadmitteerd in Holland op 18-8-1553, toen wonende in Gouda. Mogelijk dezelfde als Cornelis Steenhouder.

▷ Donkersloot-de Vrij blz. 217.

Zevenhuysen (Sevenhuysen), Thomas

Landmeter, geadmitteerd in Holland op 10-7-1630, toen wonende in Alkmaar.

▣ Alkmaar, 1630; Heerhugowaard door A. Metius*, 1631; Starnmeer, 1641; Schermer, z.j.

▷ Donkersloot-de Vrij 118; Teeling-Landmeters NH 276.

Zeverssoon, zie Severssoon**Zillesen, A.D.**

Landmeter bij de verponding van het kadaster.

▣ Ouderkerk aan de Amstel, Weesp en Ouder-Amstel, 1810; Gemeenten in Gelderland, 1812.

▷ Teeling-Kadaster; Teeling-Landmeters NH 342.

Zillesen, Cornelis

Landmeter, geadmitteerd in Holland op 25-2-1779, toen wonende in Schoonhoven.

Medewerker van Kraijenhoff* (1799-1800) bij de vervaardiging van de kaart van de Bataafse Republiek.

▣ Rivierdijkdoorbraken in 1799, uitg. Allart*, 1800.

▷ Haubourdin; Koeman-Handl Bibl 150; Teeling-Landmeters ZH 334, Alg 1016.

Zimmermann (Zimmerman), George Pieter Hendrik. Den Haag 1839 - Leeuwarden 1928

Redacteur-uitgever. Officier der Infanterie.

▣ Surinamerivier, 1877; Poly-thematische kaart van Suriname van W.J.F. Vermeulen*, uitg. 1877.

▷ Exp12:TKNAG 1877.15; Suriname(W) § 4.2.

— Paul van den Brink, Een propagandakaart voor goudzoekers. *Geo-Info* 7, 4 (2010): 16-17.

Zimonsz., zie Simonsz. of Symonsz.**Zink, Lucas Jansz. zie Sinck, Lucas Jansz.****Zocher jr., Jan David. Haarlem 1791 - Haarlem 1870**

Architect, stedenbouwkundige en landschapsarchitect.

▣ Plankaart voor afbraak van het fortificatiestelsel van Utrecht met stadsuitbreiding, 1829.

▷ Utrecht(stad) 101.

Zoelen, R. van

Tekenaar. Architect.

▣ Sloterdijkermeer (door P. Wils*, 1644), gekopieerd in 1840.

Zoete, H. de.

Landmeter.

▣ De Slangenburgh, 1774.

▷ Teeling-Landmeters Gld 162.

Zoon, J.H. (foutieve interpretatie van de naam Jan Kips, J.H.zoon), zie Kips, fam.

Zoutman (Soutman), Jan Dirksz. 1613/14 - Alkmaar 1679

Tekenaar en kaartinkleurder. Landmeter, geadmitteerd in Holland op 6-3-1664, toen wonende in Alkmaar. Woonde en werkte in Amsterdam (ca. 1630-ca. 1640). Werkte samen met Jan Heymenberg* (1662-70). Hij schreef een boekje over verlichterij-voorschriften (gekopieerd door S. Eikelenberg* in 1679) en is vooral bekend door zijn medewerking (als kopiist en inkleurder) aan de verzamelatlas van L. van der Hem*.

▣ Egmondermeer door G.D. Langedijck*, 1574, 1642; De Zijpe, 1665; Heerlijkheid Egmond, Wimmenum en Heilo, 1665; Egmonder- en Bergermeer e.o. (door L. Pietersz.*, ca. 1563), ca. 1671; Alkmaardermeer e.o., ca. 1675; Den Helder e.o. met project nieuwe haven door J.H. Pot, 1629, gekopieerd in 1675; Het Vlie, 1676.

▷ Donkersloot-de Vrij 98, 120-124, 707, 709; Koeman-Handl Bibl 211; Teeling-Landmeters NH 285.

— Truusje Goedings, Het verlichterij-boekje van de landmeter Jan Dirksz. Zoutman (1613/14-79). In: *Caert-Thresoor* 9(1990)1: 1-7.

Zovele, Sierd Jans. Drachten 1807 - Het Meer gem. Schoterland 1878

Landmeter van het kadaster, sergeant-majoor der Vriesche Mobiele Schutterij (1832), keurmeester der botervaten (1878).

▣ Ballum, z.j.

▷ Teeling-Kadaster.

Zuerendonck sr, Cornelis van

Tekenaar.

▣ Zuid-Beveland, 1542.

▷ Donkersloot-de Vrij 6678.

Zuidema, Engel Roelfs. Noordbroek 1821 - Uithuizen 1900

Ondermeester te Hellingum, later hoofdonderwijzer. Voor zijn schoolkaart van Groningen kreeg hij in 1844 een prijs van 15 gulden van de Groningse commissie van onderwijs.

▣ Schoolkaart van Groningen, uitg. Oomkens*, 1845; Middel-Europa, 9 bl., met P. Kat* Pzn., uitg. Thieme*, 1892.

▷ Groningen(W) 129 (dateert de kaart ca. 1857, zie echter advertentie in *Groninger Courant*, 23-05-1845); Schoolwandkaarten(B) GRO_OK, DUI_TH_M.

Zurcher, (N.N.)

Militair-ingenieur? Kaart van Weesp, 1718.

▷ Scholten Pl. 360.

Zürcher (Zurcher), vader en zoon

Zürcher, Antoni. Mühlhausen in Thüringen 1755 - Utrecht 1837

Graveur en/of uitgever te Amsterdam (Overtoomsche Weg?), in de periode 1787-1826.

▣ Koninkrijk Holland door J. de Gelder*, uitg. Allart* en Ruis*, 1809.

▷ Koeman-Handl Bibl 10; NedFranseTijd 8.

+ Waller.

Zürcher, Johannes Cornelis. Amsterdam 1794 - Nieuwer-Amstel 1882

Graveur te Amsterdam tot 1881.

▣ Overstroomde gebieden in Noordwest Overijssel (met Van Baarsel en Zn en Van der Meulen), 1825; Zuiderzee en waddegebied (door Hydrografische dienst van de Marine), 1831; Zeegaten van Vlieland, Terschelling en Ameland door S.J. Keuchenius*, 1831; Den Haag door Z. Reyers* en P. Beretta*, 1833; Algemeene Kaart van Nederlandsch-Indië door G.F. von Derfelden van Hinderstein*, uitg. Van Cleef* en Hulst van Keulen*, 1842; Zuiderzee, 1852; *Nieuwe hand-atlas der aarde*, uitg. Frijlink*, 1855-81; *Atlas van Nederland* door J. Kuijper*, uitg. Suringar*, 1866-94; *Nieuwe atlas der wereld* door J. Kuijper*, uitg. Stemler*, 1869; *Nieuwe hand-atlas der aarde* door A. van Otterloo*, 1872-76.

▷ Atlantes(K) II Frij 7-8, Kuy 12-16; HistPlatt:10-DenHaag DHG 050; Exp9:Zuiderzee Z32, VA4.

Zutterman, Abraham. Aardenburg 1737 - 1672

Landmeter, admmissie bij de Raad van Vlaanderen 4-7-1695.

▣ Haven van Aardenburg, 1705.

▷ Teeling-Landmeters Zld 502.

Zutterman, Cornelis Gerardsz.

Landmeter, admmissie bij den Hove van Holland, Zeeland en Westfriesland, z.j., en bij de Magistraat van het Vrije van Sluis 12-9-1659, toen wonende in Aardenburg. Hij bekleedde belangrijke bestuursfuncties in Aardenburg.

▣ Polder Beoostereede, z.j.; Aardenburg, 1660-70

▷ Donkersloot-de Vrij kaartboek 59; Teeling-Landmeters Zld 503, Alg 1019.

Zuurland, Willem, zie Suurlandt, Willem.

Zwaamen, Anthonij van. 1738/39 - Rotterdam 1803

Boekhaverkoper en uitgever te Rotterdam, vermoedelijk opvolger van zijn vader Dirk van Zwaamen, die sedert ca. 1745 vermeld wordt. Publiceerde almanakken met daarin kaartjes. Vanaf ca. 1800 wordt deze uitgegeven door J.J. Thompson als Van Zwaamen's en Thompson's Almanak tot in het midden van de negentiende eeuw.

▣ Zeeland, 1822.

▷ NedVIIProv 125, Exp11:Zeeland 99.

Zwaan, zie Swaan

Zwanenburg, Hinne. Balk gem. Gaasterland 1859 - Hilversum 1934

Onderwijzer te Groningen.

¶ Identificatie met de maker onderstaande kaart is niet bewezen.

▣ Schoolwandkaart Groningen met J. Hoek*, uitg. Wolters*, 1895.

▷ Schoolwandkaarten(B) GRO_WO_H.

Zwieten, van, zie Swieten, van

Zwitser, zie Switser

Zijlmans, zie ook Sijlmans

Zijlmans, (N.N.)

Landmeter van het Kadaster.

▣ Stad Utrecht, Willeskop en Woudenberg, ca. 1819 en 1823.

▷ Teeling-Kadaster; vgl. Teeling-Landmeters 389-391 (J., Joachim, en S. Zijlmans).

Zijlmans, monsieur van.

Landmeter van het kadaster.

- ▣ Anloo en Zuidlaren, 1813.
- ▷ Teeling-Kadaster.

Zijlmans, B.

Landmeter van het kadaster.

- ▣ Gemeenten in Utrecht, 1824-32.
- ▷ Teeling-Kadaster.

Zijlmans, C.B.

Landmeter van het kadaster.

- ▣ Vleuten en De Meern, 1810.
- ▷ Teeling-Kadaster.

Zijlmans, J.A. van

Landmeter van het kadaster.

- ▣ Gemeenten in Utrecht, 1810 en 1824-31; Uden, 1812.
- ▷ Teeling-Kadaster.

Zijlmans, Johan Bastiaanse van. Raamsdonk 1774 - Raamsdonk 1852

Landmeter bij de verponding en van het Kadaster.

- ▣ Schellingwoude en Ransdorp, 1811; Gemeenten in Utrecht, 1810 en 1819-29.
- ▷ Teeling-Kadaster; Teeling-Landmeters Ut 180, NH 344.

Zijlvelt, Anthony van. Amsterdam ca. 1640

Graveur te Amsterdam, 1666-90.

- ▣ Den Haag in 12 bl. door C. Elandts, 1665-67, 1681.
- ▷ HistPlatt:10-DenHaag DHG 013.

Zijnen, Diederik (Dirk)

Militair-ingenieur?

- ▣ Plattegrond van Bergen op Zoom, uitg. Van Os*, 1761; Heerlijkheid Tilburg en Goirle, 1760.
- ▷ HistPlatt:Bergen 070; Donkersloot-de Vrij blz. 18.
- Ronald Peters, Het grootste archiefstuk van Tilburg: de kaart van Diederik Zijnen uit 1760. In: *Brabant*, 2, 3 (2011): 36-51.